

鳴瀬出張所だより

H29.8.17発行 第41号

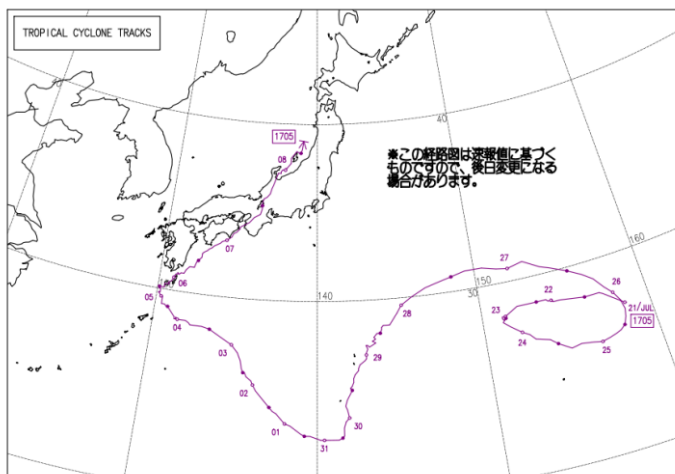
台風5号 宮城県にも接近

7月21日に発生した台風5号は、日本の東から南の海上を迷走した後、和歌山県北部に上陸しました。

その後宮城県にも接近し、吉田川上流の嘉太神雨量観測所では累計160mmの降雨を観測しました。

鳴瀬出張所管内では、この台風による大きな被害はありませんでしたが、今後も台風シーズンが続きますので、日々の巡視や河川維持工事により、万全の体制を整えてまいります。

台風5号進路図



(出典：気象庁ホームページ)

台風の影響により 水生生物調査が中止に

国土交通省では、昭和59年から沿川の学校や各種団体の協力を得て、一般の方々にも分かりやすい水生生物を指標とした水質調査を行っております。

今年度も、大和町立大和中学校の協力を得て8月9日（水）、吉田川の高田橋付近で調査を行う予定でしたが、前日から接近した台風5号の影響により川の水位が高い状態が続き、残念ながら中止となりました。

※当日の高田橋水位観測所での水位は、通常の水位よりも約1.3m高い状態でした。

過去の水生生物調査実施状況



管理エリア

【管理河川】

鳴瀬川、吉田川、竹林川、善川

※善川…平成29年4月から、海老沢橋（大衡村）までが国の管理区間となりました。

【関係市町村】

東松島市、松島町、大郷町、大和町、富谷市、大衡村

北上川下流河川事務所 鳴瀬出張所

〒981-0215

宮城県宮城郡松島町高城字水溜下1-1

TEL 022-354-3101、3102

FAX 022-354-3273

北上川下流河川事務所ホームページ

<http://www.thr.mlit.go.jp/karyuu>

THINK RIVER

※THINK RIVERとは →裏面参照

【河川堤防の除草作業】

鳴瀬出張所管内の鳴瀬川・吉田川・竹林川・善川では、堤防保全のため堤防の除草作業を年2回行っております。

1回目の刈り取り作業は終了しており、2回目の作業は9月から順次行っていきます。

草の刈り取り状況



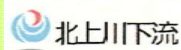
草の梱包状況



【北上川下流河川事務所 公式SNS】

北上川下流河川事務所では、わかりやすい広報の一環としてFacebook（フェイスブック）、Twitter（ツイッター）、YouTube（ユーチューブ）を開設しております。

写真や動画を用いて、川の魅力や復旧・復興事業の進捗状況及び沿川でのイベント情報等を提供しておりますので、ぜひご覧下さい。



facebook

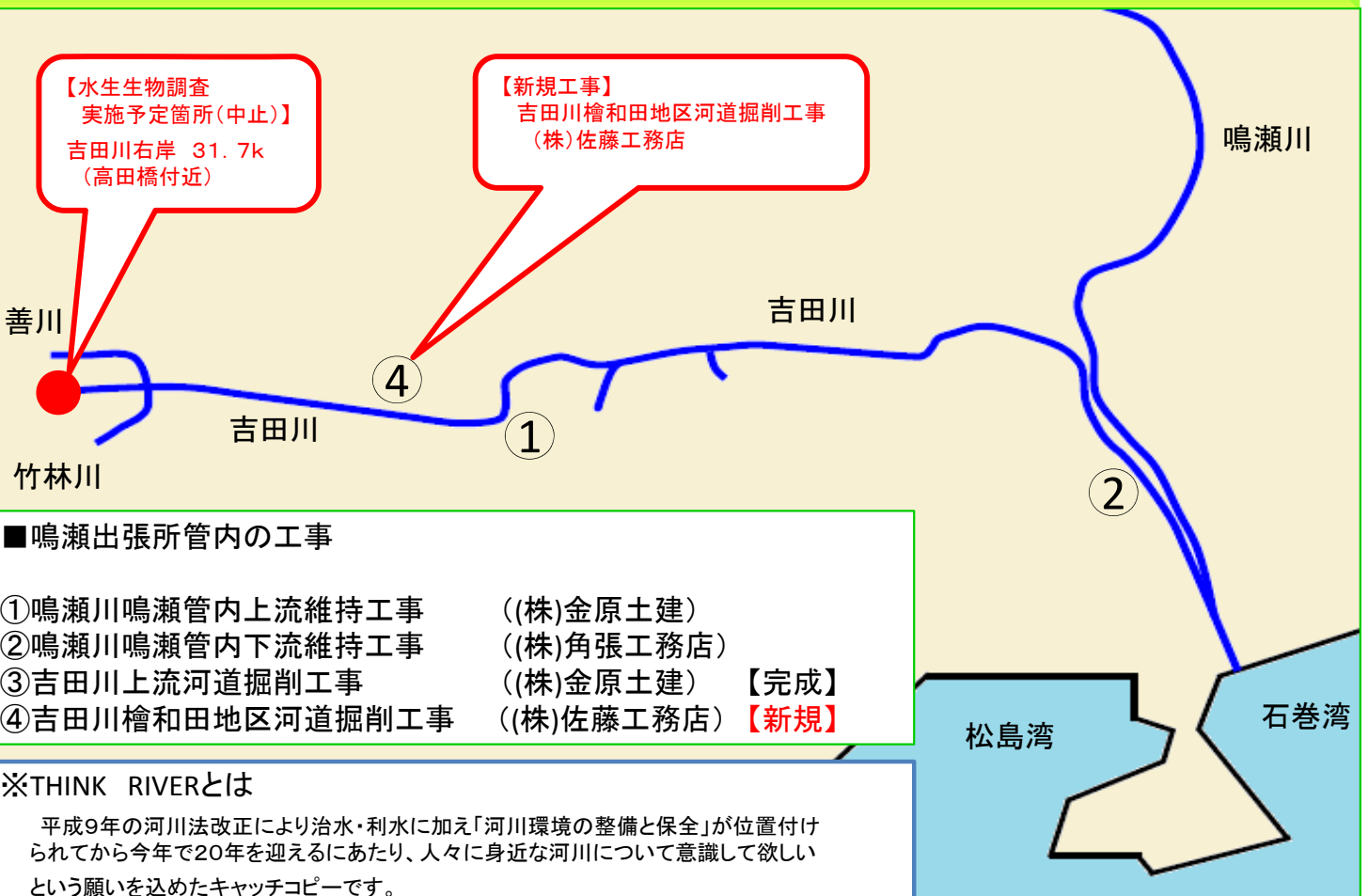
twitter

YouTube

公式HP・SNS QRコード →



鳴瀬出張所 管内図



■鳴瀬出張所管内の工事

- ① 鳴瀬川鳴瀬管内上流維持工事 ((株)金原土建)
- ② 鳴瀬川鳴瀬管内下流維持工事 ((株)角張工務店)
- ③ 吉田川上流河道掘削工事 ((株)金原土建) 【完成】
- ④ 吉田川檜和田地区河道掘削工事 ((株)佐藤工務店) 【新規】

※THINK RIVERとは

平成9年の河川法改正により治水・利水に加え「河川環境の整備と保全」が位置付けられてから今年で20年を迎えるにあたり、人々に身近な河川について意識して欲しいという願いを込めたキャッチコピーです。