

本宮左岸まちづくりニュース

第 7 号

発行日：2012年4月19日

発行：本宮市建設部

国土交通省福島河川国道事務所

E-Mail: sagan-youchi@city.motomiya.lg.jp

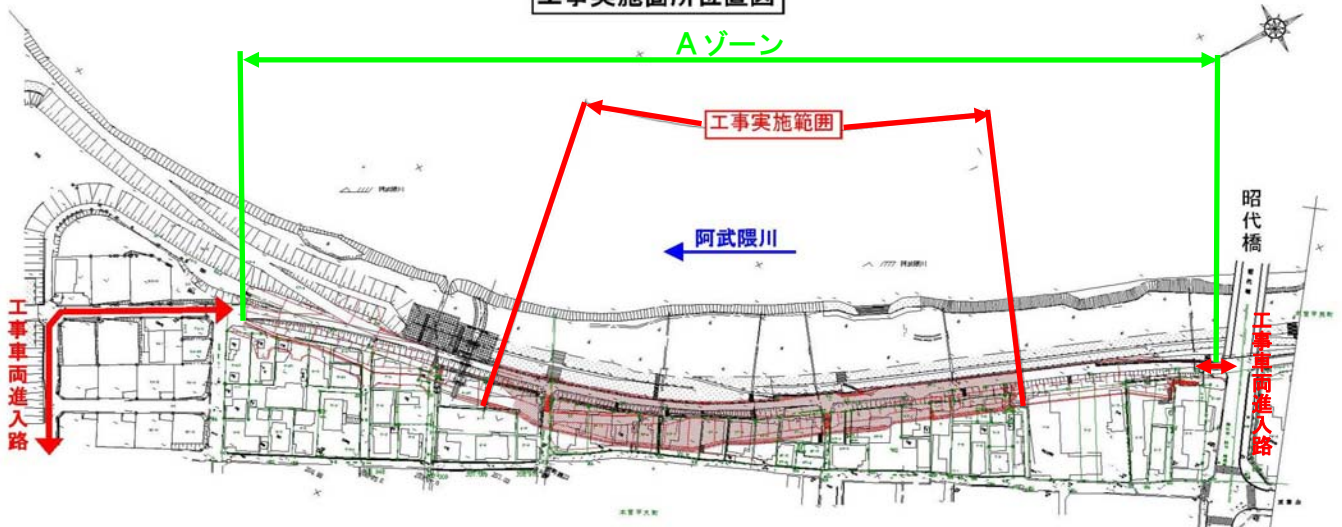
TEL: 0243-33-2618 (阿武隈川左岸築堤対策室)

～本宮左岸堤防工事(Aゾーン)4月着工～

4月から本宮左岸堤防(Aゾーン)の築堤工事に着手します。工事では、堤防の高さを1.5m程度高くし、堤防の幅(天端)は6mに広げます。

また同時に、右岸(高木地区(昭代橋下流約900m区間))の堤防も同じ高さに上げる工事を行います。皆様のご協力とご理解をお願いいたします。

工事实施箇所位置図



～H24.1.27 Aゾーン水辺づくりワークショップ開催～

平成24年1月27日(金)に「Aゾーン水辺づくりワークショップ」を北町コミュニティセンターで開催しました。ワークショップには先例地視察にも参加した東町、東町裏地区の代表住民11名が参加し、水辺空間の整備について意見交換を行いました。

今回の意見を参考に、今後、本宮左岸地区の水辺空間の整備に反映していきます。



かわまちづくり先例地視察

ワークショップに先立ち、平成23年12月1日(木)に先例地視察を行いました。図面だけでなく実際にできたものを見ないとイメージするのが難しいとの意見があったことから実現したものです。

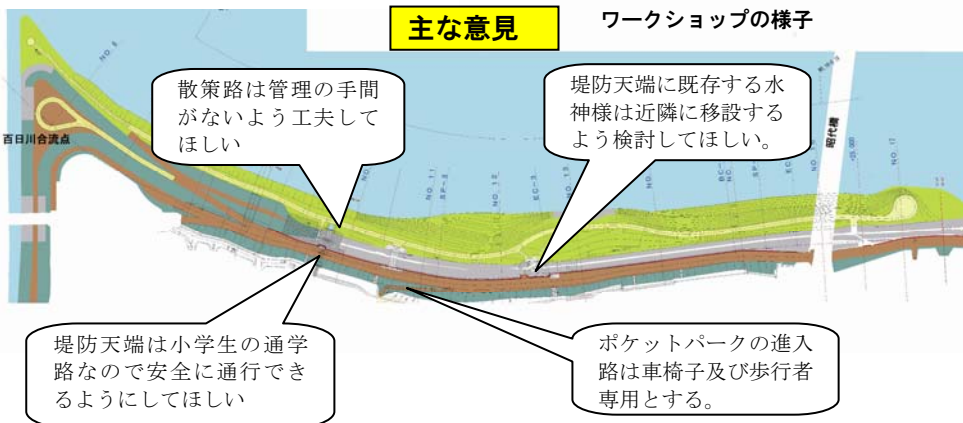
視察は伊達市梁川町の広瀬川沿い、福島市の渡利水辺の楽校、県庁裏阿武隈川沿いの御倉護岸の3箇所で行われました。



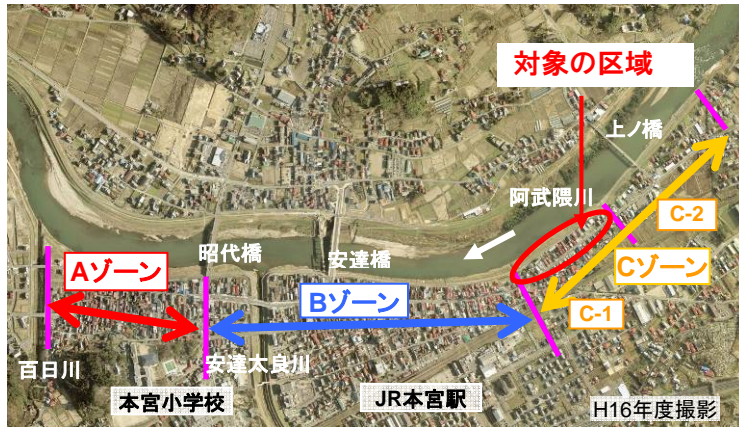
県庁裏阿武隈川沿い御倉護岸での視察状況

主な意見

ワークショップの様子



～ H23年12月20日 C1ゾーン「設計説明会」を開催しました。～

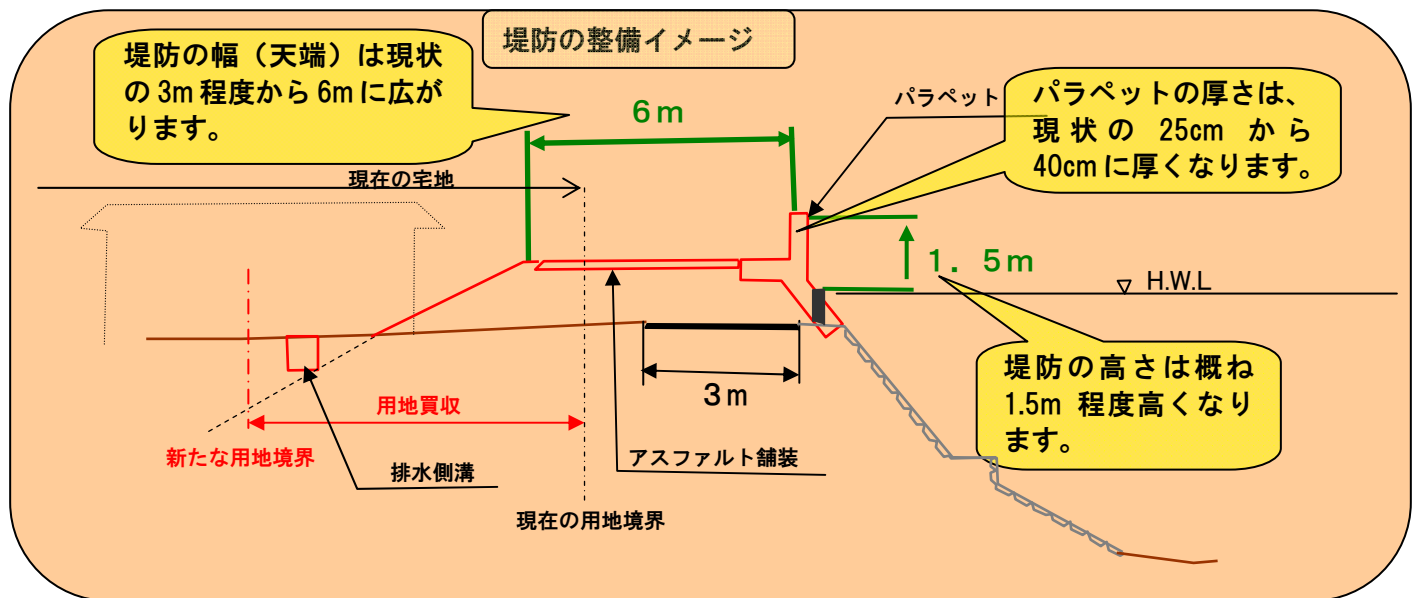


説明会の様子

平成 23 年 12 月 20 日（火）午後 7 時から C 1 ゾーン（観音堂～地域防災センター付近）の設計説明会を第一区集会所（地域防災センター）で開催しました。

説明会には、C 1 ゾーン対象の住民の方約 20 名が参加され、治水対策と一体となったまちづくりの提言やこれまでの検討経緯、堤防・樋門の設計、内水対策等の説明を行いました。住民の方からは、「早く堤防の整備を進めてほしい」「用地補償のスケジュールは？」などの意見や質問が出されましたが、概ねご理解をいただきました。

3 月から、用地補償の算定を行うため、用地幅杭の設置や土地・家屋の調査を行っております。調査にあたりましては、今後ともご理解ご協力の程よろしく申し上げます。



<事業に関するご意見・ご要望等のお問い合わせ先>

本宮市 建設部	阿武隈川左岸築堤対策室	TEL・FAX：0243-33-2618
国土交通省 東北地方整備局	福島河川国道事務所	
工務第一課	（計画に関すること）	TEL：024-539-6125（直通）
用地第一課	（用地に関すること）	TEL：024-539-6123（直通）