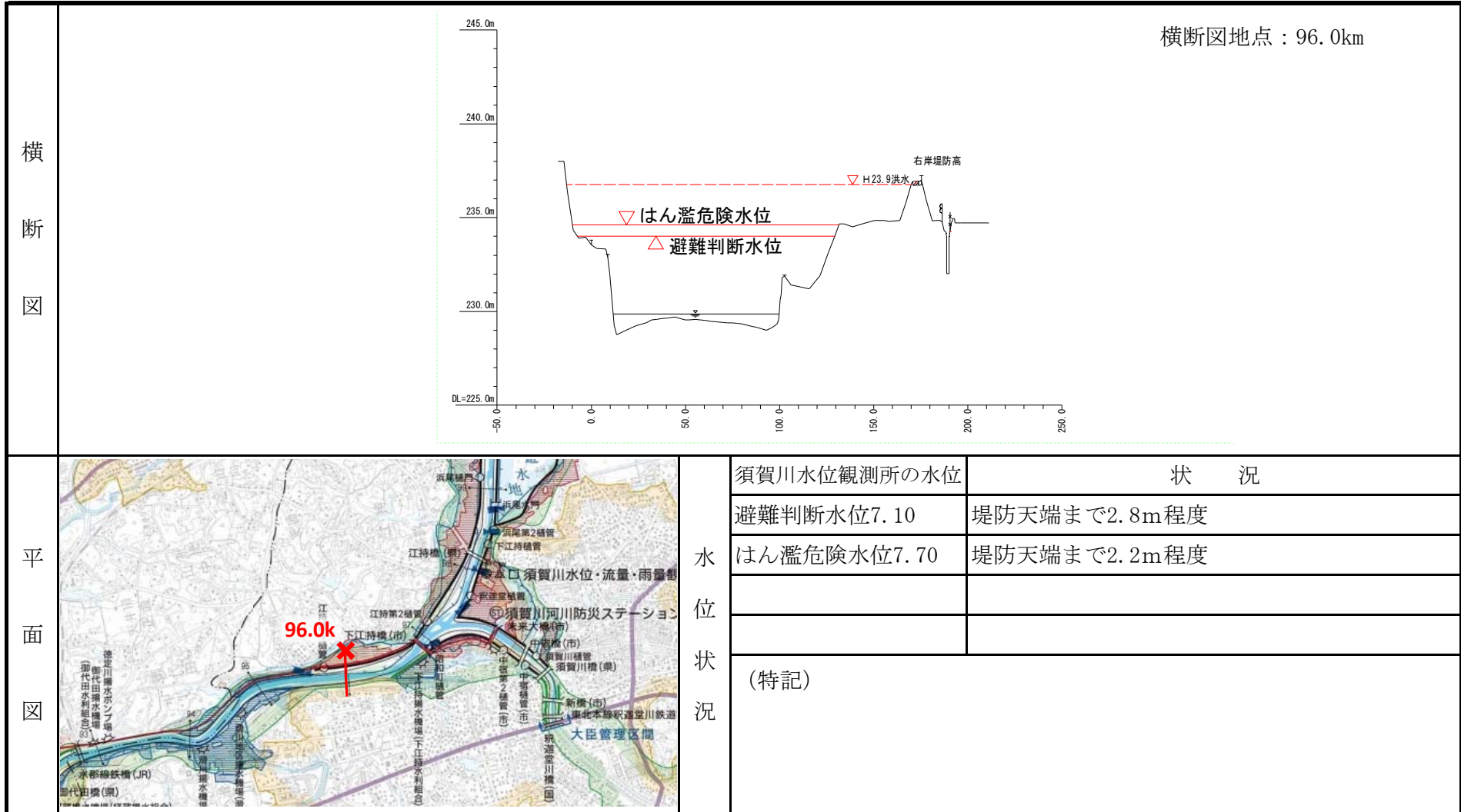


水位状況図

河川名：阿武隈川上流
 危険箇所：96.0k右岸
 危険地先名：須賀川市江持五斗蒔地先

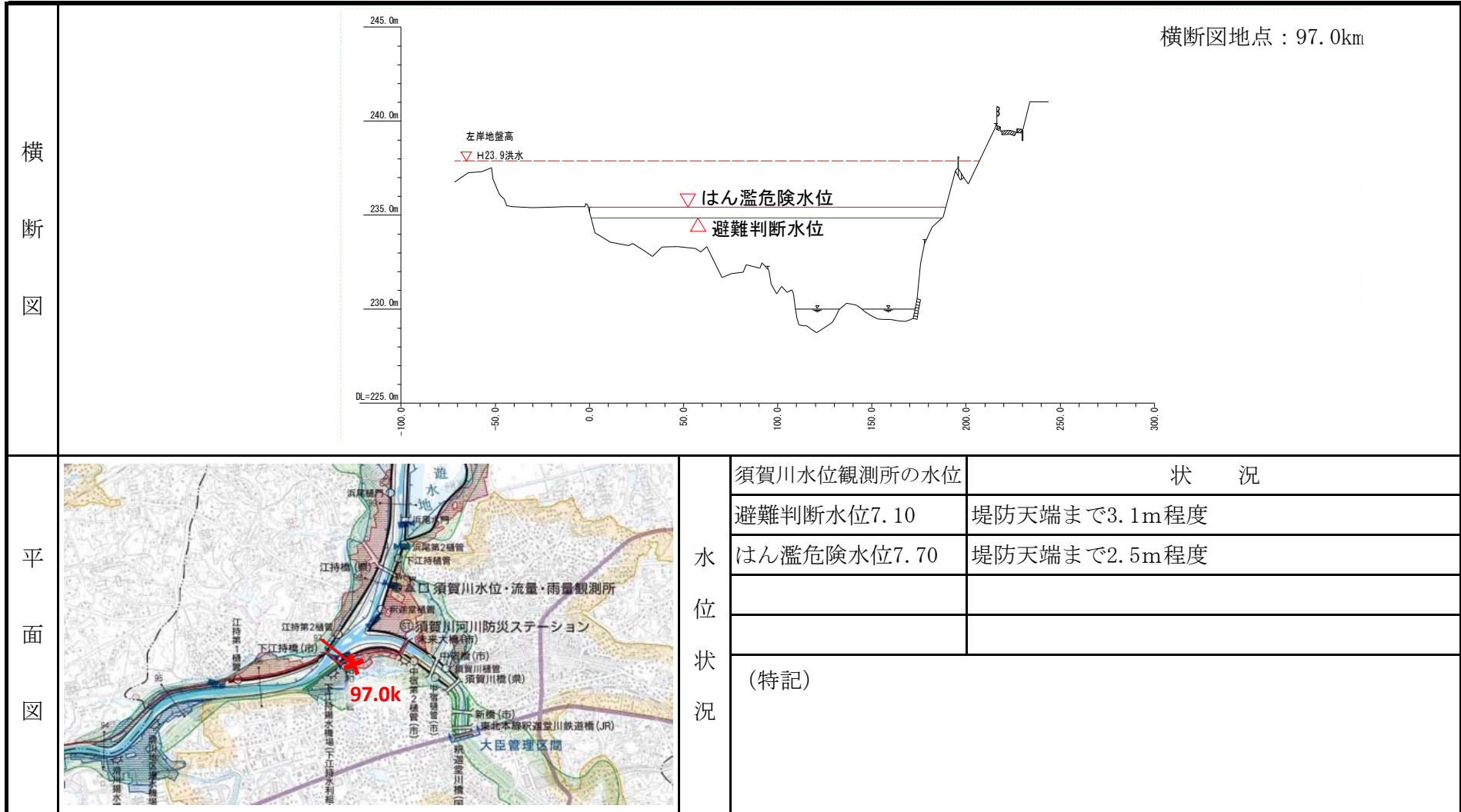
左右岸の別：左岸
 対象水位観測所：須賀川水位観測所(97.9km)



水位状況図

河川名：阿武隈川上流
 危険箇所：97.0k左岸
 危険地名：須賀川市江持善棚地先

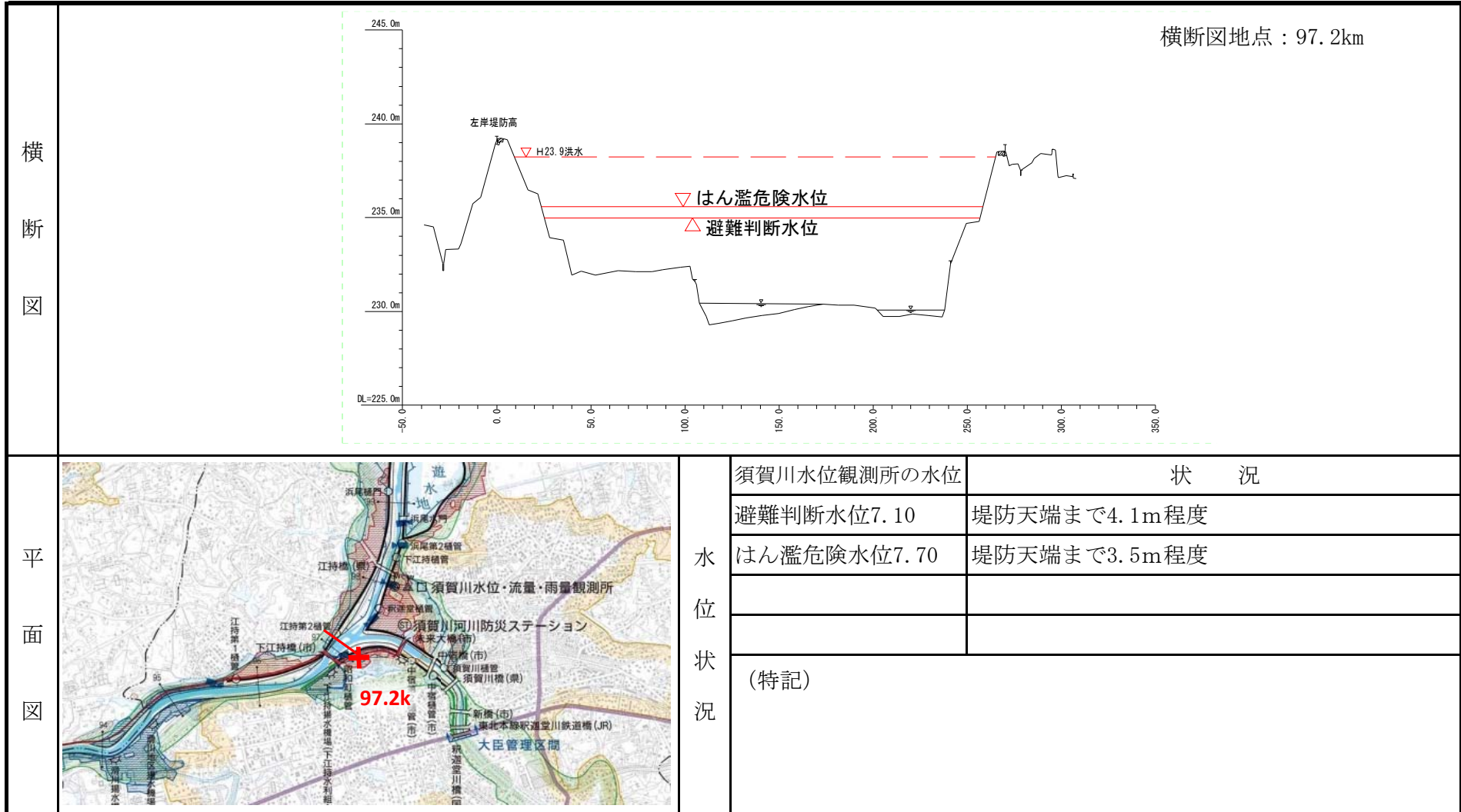
左右岸の別：左岸
 対象水位観測所：須賀川水位観測所(97.9km)



水位状況図

河川名：阿武隈川上流
 危険箇所：97.2k左岸
 危険地先名：須賀川市江持西河原地先

左右岸の別：左岸
 対象水位観測所：須賀川水位観測所(97.9km)



水位状況図

河川名：阿武隈川上流
 危険箇所：97.2k右岸
 危険地先名：須賀川市江持中江持地先

左右岸の別：左岸
 対象水位観測所：須賀川水位観測所(97.9km)

