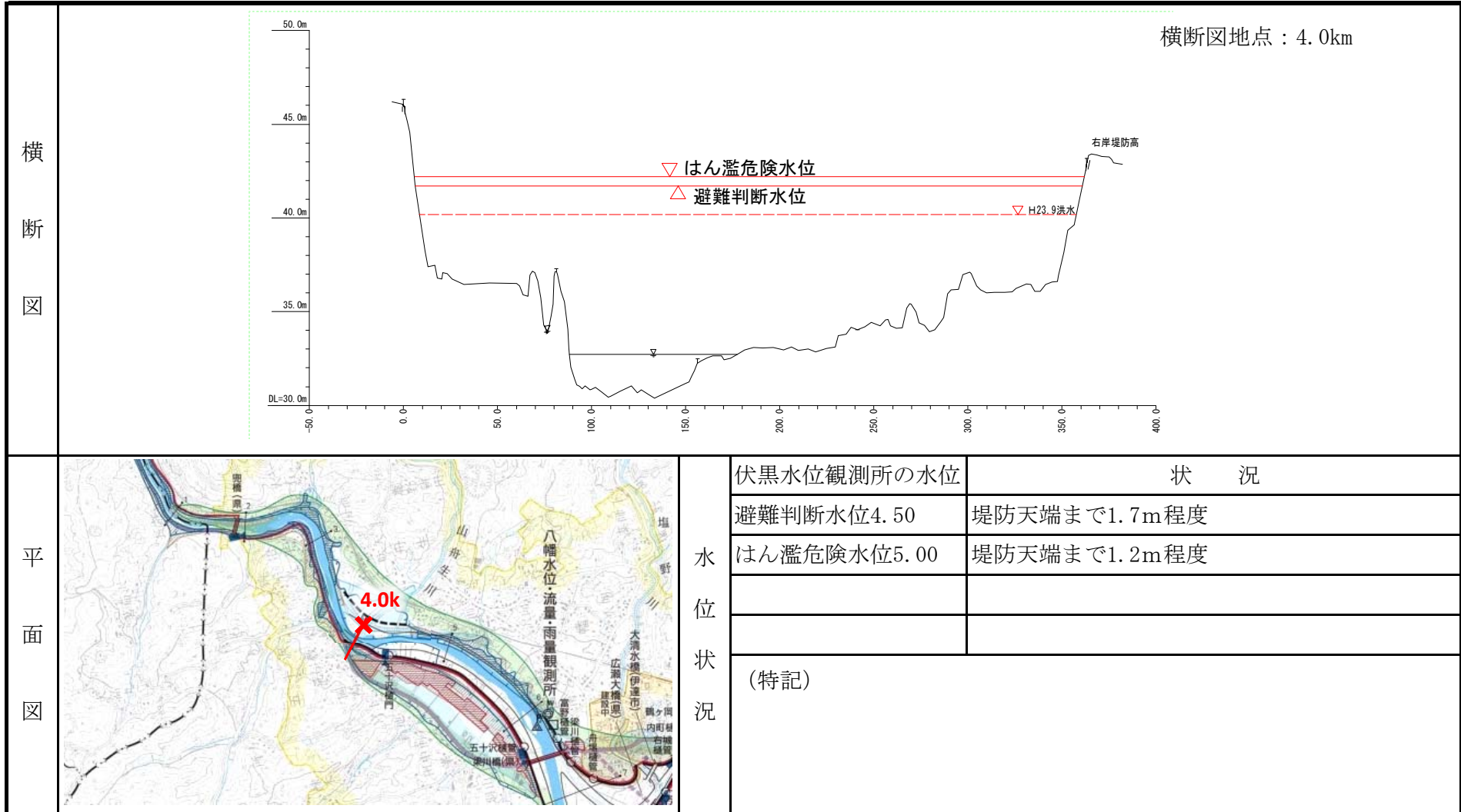


水位状況図

河川名：阿武隈川上流
 危険箇所：4.0k右岸
 危険地先名：伊達市梁川町舟生地先

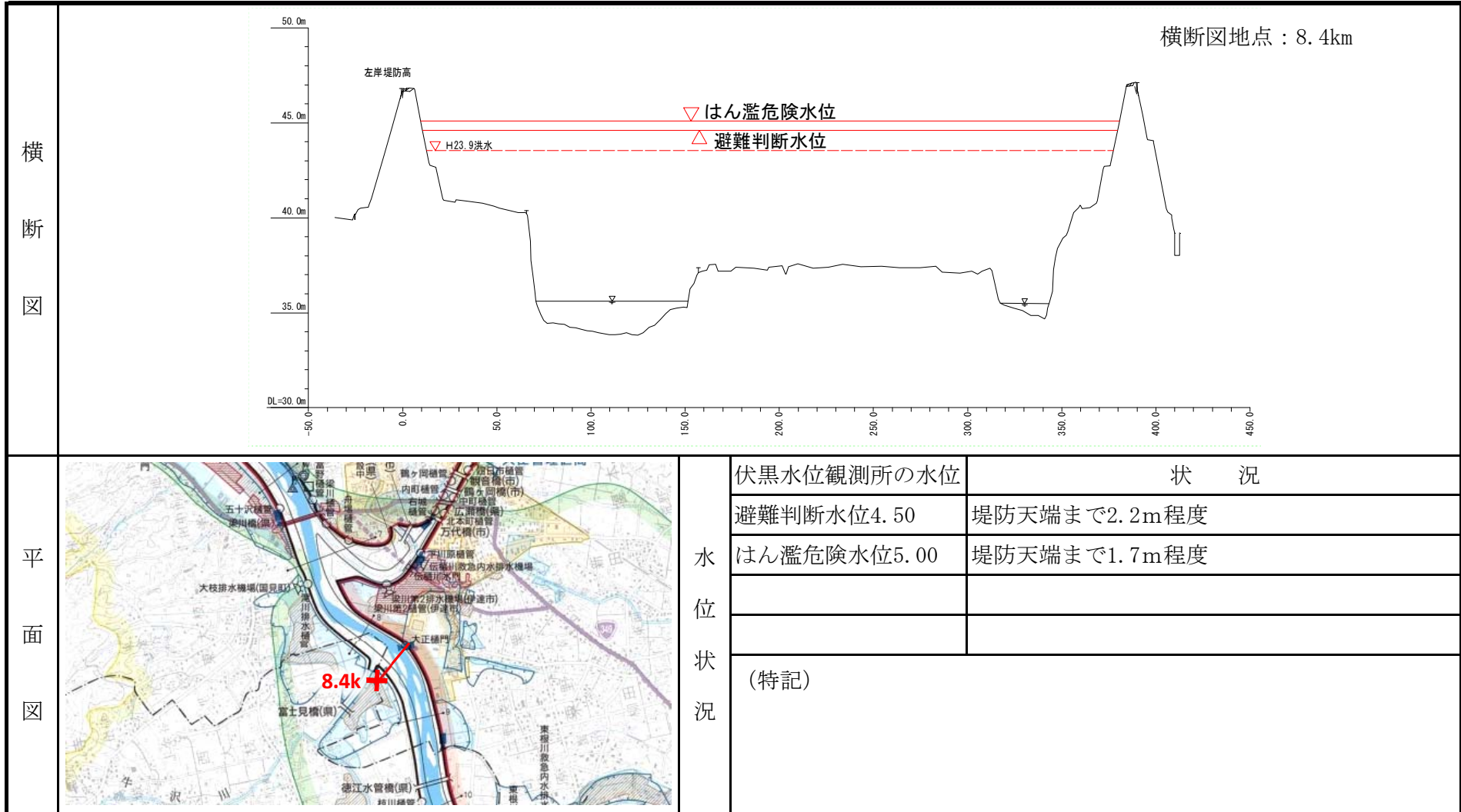
左右岸の別：右岸
 対象水位観測所：伏黒水位観測所(16.1km)



水位状況図

河川名：阿武隈川上流
 危険箇所：8.4k左岸
 危険地先名：伊達市梁川町やながわ工業団地地先

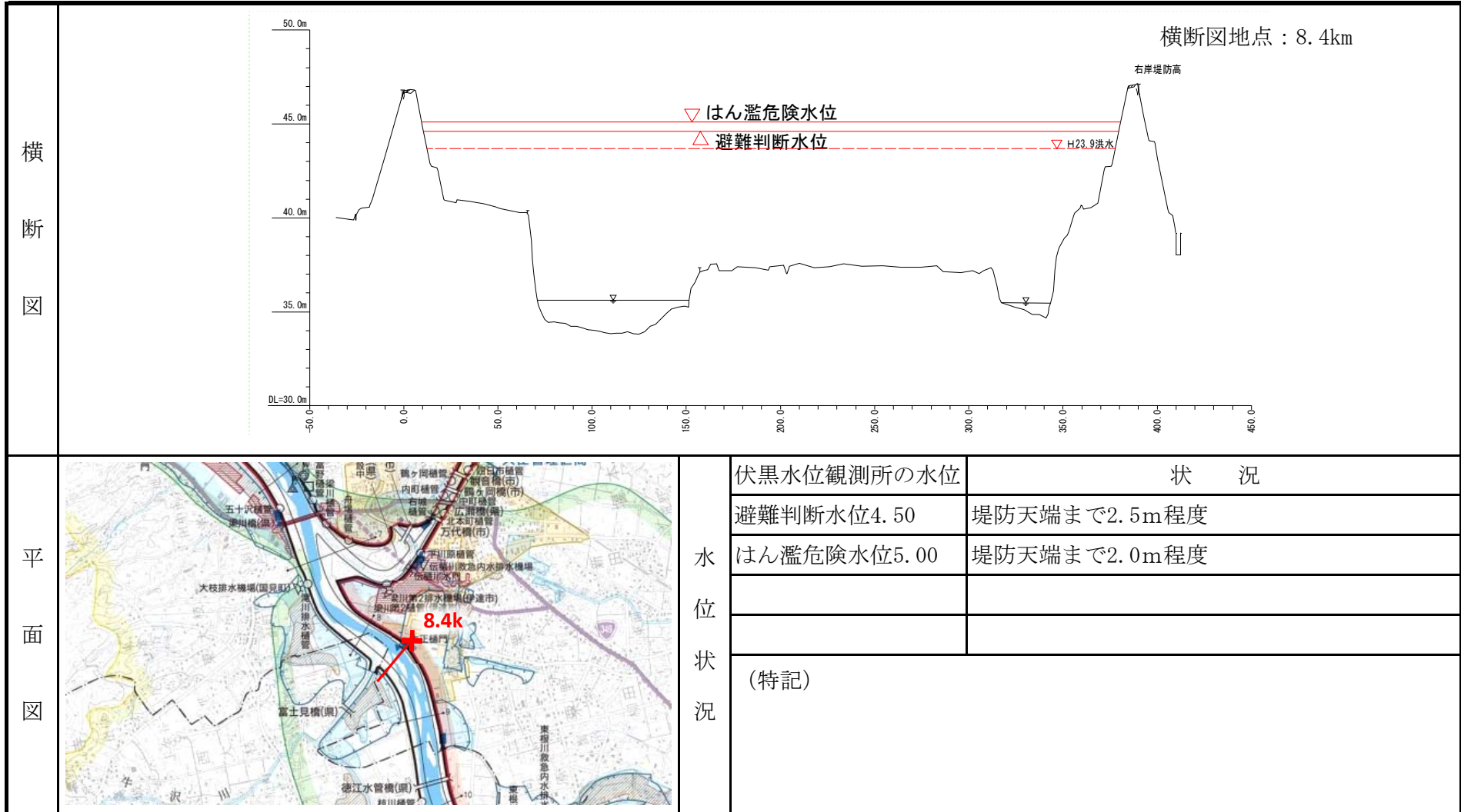
左右岸の別：右岸
 対象水位観測所：伏黒水位観測所(16.1km)



水位状況図

河川名：阿武隈川上流
 危険箇所：8.4k右岸
 危険地先名：伊達市梁川町やながわ工業団地地先

左右岸の別：右岸
 対象水位観測所：伏黒水位観測所(16.1km)



水位状況図

河川名：阿武隈川上流

危険箇所：10.8k左岸

危険地先名：伊達郡国見町徳江上川原地先

左右岸の別：右岸

対象水位観測所：伏黒水位観測所(16.1km)

