

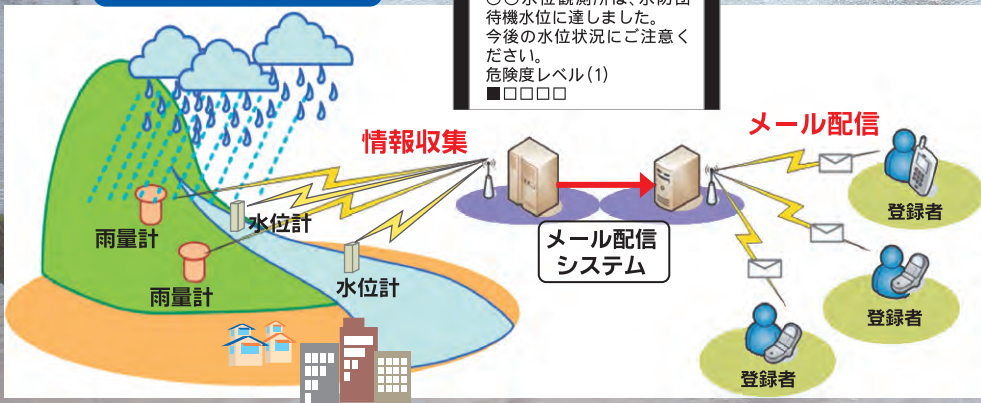
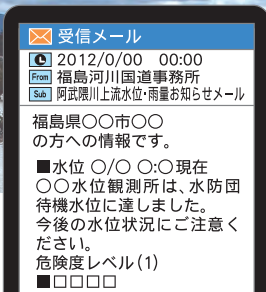
阿武隈川の水位・雨量 お知らせメール

河川の危険情報をリアルタイムで
知るために。

手続きカンタン
誰でも登録OK!
※メールの送受信時に、通信料がかかります。

携帯電話で、お住まいの地域を登録すると、その地域の河川の水位・雨量情報をメールでお知らせします。

お知らせメール配信システムイメージ図



登録方法

登録は空のメールを送るだけで簡単に行えます！

登録は、携帯電話専用の登録ホームページから行います。→

<http://wwwsgml1.thr.mlit.go.jp/fukushima/main.php>




登録QRコードまたは、登録HPアドレスよりアクセスしてください。

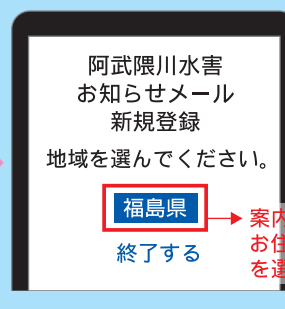
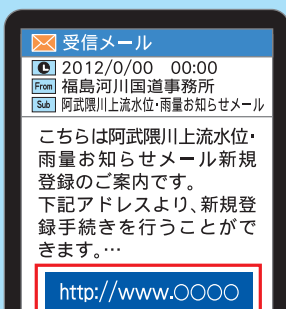
1 QRコードなどから登録HPへアクセスし、空のメールを送る。

2 返信されたメールのアドレスをクリックして登録ページへ

3 水位・雨量情報を受けたい地域を登録



空のメールを送信
変更や削除もここから行います。



水位・雨量情報が配信されます。

登録完了

登録変更や削除も同じ方法で行います。

登録用HPで登録(変更または削除)などの項目を選択いただくと、送信先アドレスの入った空メールが生成されます。

空メールをそのまま送信すると、受付サーバより登録(変更または削除)専用のホームページのURLがメールにて送付されます。

送付されたページの案内にそって地域を入力することで登録が終了します。また、複数の地域の登録もできます。

■お問い合わせは



国土交通省 東北地方整備局
福島河川国道事務所

〒960-8584 福島市黒岩字榎平36 e-mail: fukushima@thr.mlit.go.jp
調査第一課 TEL024-539-6127(直通)

お知らせメールの内容

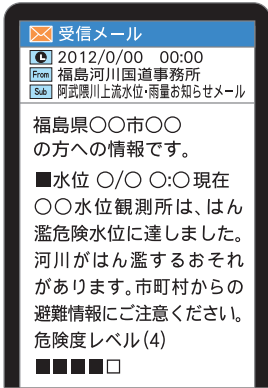
阿武隈川の
水位・雨量

- 登録した地域(市町村単位程度)の河川情報を配信します。
- 「川の防災情報」により10分間隔で情報を取得し、設定された数値に達した場合にメールを配信します。

※川の防災情報により取得できる情報に基づいています。
※情報の元となるシステムのデータ欠損により情報の配信ができないこともあります。予めご了承ください。

水位

基準となる水位に達した時に配信します。

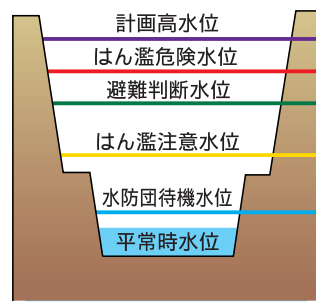


データ配信の詳細

- 登録した住所に対して最寄りの水位計と1つ上流の水位計の情報を配信します。
- 配信対象となる基準値は、基準水位^{※1}等です。

※1 配信対象となる基準値水位は、「水防団待機水位」、「はん濫注意水位」、「避難判断水位」、「はん濫危険水位」および「計画高水位」としています。

水位情報の種類



各基準値を
超えたら

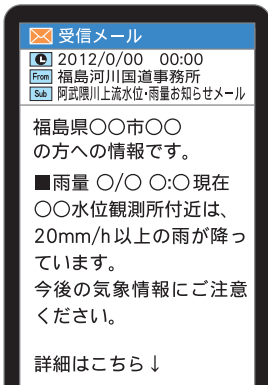
メール
配信

- 各基準値を下回った時でもその30分後にメールを配信してお知らせします。

※登録地域の近くに水位観測所がない場合には、水位データの配信がない場合があります。

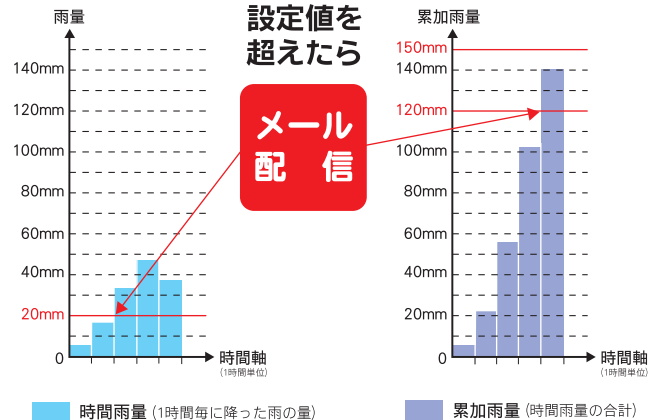
雨量

決められた雨量に達した時に配信します。



データ配信の詳細

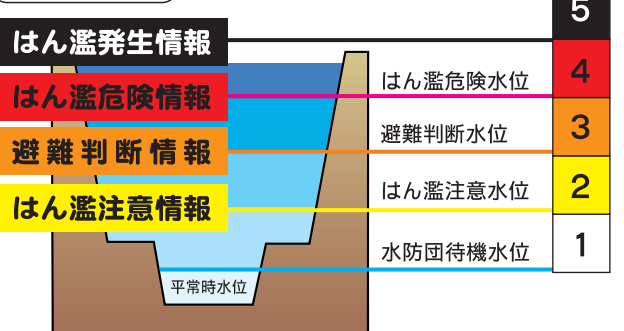
- 登録した住所の最寄りの雨量計の情報を配信します。
- 送信される条件は、時間雨量で20mmです。
- 累加雨量では、120mm、150mmです。
- 150mm以上は300mmまで50mm、それ以上は100mm累加される場合です。



洪水予報

洪水予報が発表された時に配信します。危険度レベル

洪水予報の種類



水防警報・ダム放流情報

水防警報

- 洪水による被害が生じるおそれがある場合に発表されます。(水防団等がこの情報をもとに水防活動を行います。)

ダム放流情報

- ダムから放流を開始する時や放流量を増加する時に事前に提供されます。

◎その他の河川及び詳細な河川情報につきましては、「川の防災情報」
<http://www.river.go.jp/> をご覧ください。携帯からもご覧になれます。→



VEGETABLE OIL INK
この印刷物は環境に優しい
インクを使用しております。