

令和2年7月28日  
17時20分

国土交通省東北地方整備局  
山形河川国道事務所

【防災情報】前線に伴う降雨による防災情報（第7報）

山形河川国道事務所では、前線に伴う降雨により、7月28日12時40分に河川災害対策支部（警戒体制）に移行しておりましたが、最上川の長崎水位観測所で氾濫危険水位を超え、なお水位が上昇する見込みから、7月28日17時20分に河川災害対策支部を「非常体制」に移行しました。  
今後の気象情報にご注意願います。

1. 山形河川国道事務所の体制

道路：令和2年 7月28日（火） 9時30分 警戒体制  
河川：令和2年 7月28日（火） 12時40分 警戒体制  
河川：令和2年 7月28日（火） 17時20分 非常体制

2. 水位情報

水系名	観測所名	水位 (17:20 現在)	状況	基準水位			
				水防団待機 水位 (レベル1)	氾濫注意 水位 (レベル2)	避難判断 水位 (レベル3)	氾濫危険 水位 (レベル4)
最上川	糠野目	11.55m	上降中↑	11.5m	12.0m	12.9m	13.3m
最上川	小出	11.84m	上昇中↑	11.5m	12.0m	12.6m	12.8m
最上川	長崎	15.86m	上昇中↑	12.8m	13.3m	15.5m	15.8m
最上川	下野	16.30m	上昇中↑	13.3m	14.0m	16.2m	16.7m
須川	鮎洗	16.13m	上昇中↑	13.0m	14.0m	15.9m	16.3m

3. 道路情報

通行止め区間

①東北中央自動車道 大石田村山 IC～尾花沢 IC  
※迂回路は国道13号をご利用ください。

②国道112号 月山 IC（荒沢駐車帯）～湯殿山 IC  
※迂回路は別紙の通りです。

- ③国道47号 戸沢村猪ノ鼻～戸沢村草薙 (8.0km)  
新庄市畑～戸沢村蔵岡 (1.0km)  
※迂回路は別紙の通りです。

#### 4. 防災情報

防災情報は、ホームページ、携帯サイトでも確認できます。

##### 【河川】

川の防災情報 <http://www.river.go.jp/>

川の防災情報（携帯版） <http://i.river.go.jp>

##### 【道路】

パソコン <http://www.thr.mlit.go.jp/yamagata/>

モバイルサイト <http://keitai.thr.mlit.go.jp/yamagata/>

#### 5. 道路の異状を発見したら、下記へご連絡ください。

- 高速道路・国道、県道 #9910
- 市町村道 最寄りの市役所、役場

《発表記者会：山形県政記者クラブ》

#### 問い合わせ先



国土交通省 山形河川国道事務所

山形市成沢西四丁目3番55号

T e l (代表) 0 2 3 - 6 8 8 - 8 4 2 1

【河川関係】 調査第一課長 くりた 栗田 まさよし 政芳 (351)

【道路関係】 道路管理第一課長 かとう 加藤 まこと 誠 (431)





広域迂回路(山形市～酒田市まで)  
 国道13号～108号～7号をご利用ください

# 通行止め区間位置図

《通行規制箇所》  
 国道47号 地内

《通行規制箇所》  
 国道112号 地内

広域迂回路(山形市～酒田市まで)  
 国道13号～113号～7号をご利用ください  
 ※国道113号においては、特殊車両は通行  
 できません。

凡 例	
	一般国道(直轄)
	一般国道(直轄以外)
	自動車専用道路(直轄)
	高速自動車道

