

平成30年8月31日
10時00分

国土交通省東北地方整備局
山形河川国道事務所

【防災情報】大雨に伴う道路防災情報（第6報）

山形河川国道事務所では、大雨に伴い、以下の区間で通行止めを実施及び予定していますが、**一部区間については、通行止めを解除しました。**

降雨が続いておりますので、今後の道路情報とあわせて十分注意して走行をお願いします。

- ①通行止め解除区間（国道47号）
日時：平成30年8月31日 10:00～
区間：山形県最上郡最上町大字志茂字柳ノ原（104.9kp）
 - ②通行止め区間（国道47号）
日時：平成30年8月31日 6:30～
区間：山形県新庄市長坂（131.8kp）～ 戸沢村古口真柄（141.6kp）
理由：排水ポンプ車による内水排除作業のため
 - ③通行止め予定区間（国道47号）
通行止めの基準値：猪鼻雨量観測所（戸沢村）での連続雨量が150mmに達した場合
区間：山形県新庄市長坂（131.8kp）～ 戸沢村古口草薙（152.2kp）
- 迂回路のお願い
別紙「通行止め区間位置図」をご覧ください。
 - 道路情報
道路情報は、ホームページ、携帯サイトでも確認できます。
パソコン <http://www.thr.mlit.go.jp/yamagata/>
モバイルサイト <http://keitai.thr.mlit.go.jp/yamagata/>
 - 道路の異状を発見したら、下記へご連絡ください。
■高速道路・国道、県道 #9910
■市町村道 最寄りの市役所、役場へ

問い合わせ先



国土交通省 山形河川国道事務所
山形市成沢西四丁目3番55号

T e l（代表）023-688-8421





道路管理第一課長 あら ひろゆき
荒 博之（431）

通行止め区間位置図

《通行規制箇所》
国道47号
・新庄市長坂～戸沢村古口草薙
(131.8 kp～152.2kp)

広域迂回路
国道13号～108号～7号をご利用ください

広域迂回路
国道13号～287号～112号～7号をご利用ください

凡 例	
	一般国道（直轄）
	一般国道（直轄以外）
	自動車専用道路（直轄）
	高速自動車道

