緊急情報／防災情報

平成30年4月20日
16時20分
酒田河川国道事務所

【演習】【防災情報】
（記者発表）酒田河川国道事務所
台風９９号による大雨に伴う洪水（第７報）

最上川の堤防決壊箇所で荒締切工が完了しました

東田川郡庄内町狩川上割地先　左岸（21.8k）

（最上川橋の上流）

台風９９号による大雨に伴う洪水により、１３時１０分に最上川　左岸　２１．８ｋ地点で堤防が決壊しました。
酒田河川国道事務所では、１４時２０分より堤防の緊急復旧に着手しており、１６時００分に荒締切工が完了しました。

《堤防の緊急復旧の工事内容》

◎日時：平成30年4月20日（金）　14時20分工事開始
◎現場位置：山形県東田川郡庄内町狩川上割地先（別紙－1）（別紙－2）
◎復旧工法（別紙－3）
（1）16時00分に堤防決壊箇所に根固めブロック及び岩ズリ等を投入した荒締切工が完了しまた。
（2）引き続き、堤防の川側に鋼矢板と土砂による、鋼矢板二重締切工を実施します。（別紙－4）

１．酒田河川国道事務所の災害支部体制

4月20日　7時10分　「注意体制」
4月20日　9時10分　「警戒体制」に移行
4月20日　10時10分　「非常体制」に移行

２．出水状況

水系名	観測所名	水位（16：00現在）	状況	基準水位			
				水防団待機水位（レベル1）	氾濫注意水位（レベル2）	避難判断水位（レベル3）	氾濫危険水位（レベル4）
最上川（下流）	下瀬	2.30m	下降中↓	1.40m	2.20m	2.80m	3.00m
	臼ヶ沢	13.90m	下降中↓	13.00m	14.00m	16.20m	16.50m

※水防団待機水位（レベル1）：水防団の準備の目安となる水位
※はん濫注意水位（レベル2）：水防団の出動の目安となる水位
※避難判断水位（レベル3）：はん濫危険水位から避難に必要な時間を差し引いた水位
※はん濫危険水位（レベル4）：洪水により堤防の決壊や浸水被害が発生する恐れのある水位

３．その他

まだ、水位の高い状況が続いていますので、気象情報などに十分注意して下さい。

河川情報については、「①酒田河川国道事務所のホームページ」や「②地デジ」でご覧いただけます。

①ホームページURL先：http://www.thr.mlit.go.jp/sakata/
②地デジ操作方法：ＮＨＫ→ＴＶのリモコンの「ｄボタン」を押して、
ＴＯＰメニューの「防災・生活情報」を選びます。
「河川水位・雨量」、「警報・注意報」など必要な情報を
選択して下さい。

発表記者会：酒田記者クラブ、鶴岡記者会、山形建設業界専門紙

《問い合わせ先》

国土交通省　東北地方整備局　酒田河川国道事務所

〒998-0011　酒田市上安町1-2-1

ＴＥＬ０２３４－２７－３３３１（代表）

副所長（河川担当）：佐藤　俊明　（内線２０４）

調 査 第 一 課 長 ：小山田　等　（内線３５１）

別紙－1

演　習

【位置図】

【破堤箇所】
山形県東田川郡
庄内町狩川字上割地先

破堤等重大災害速報

【概略平面図】

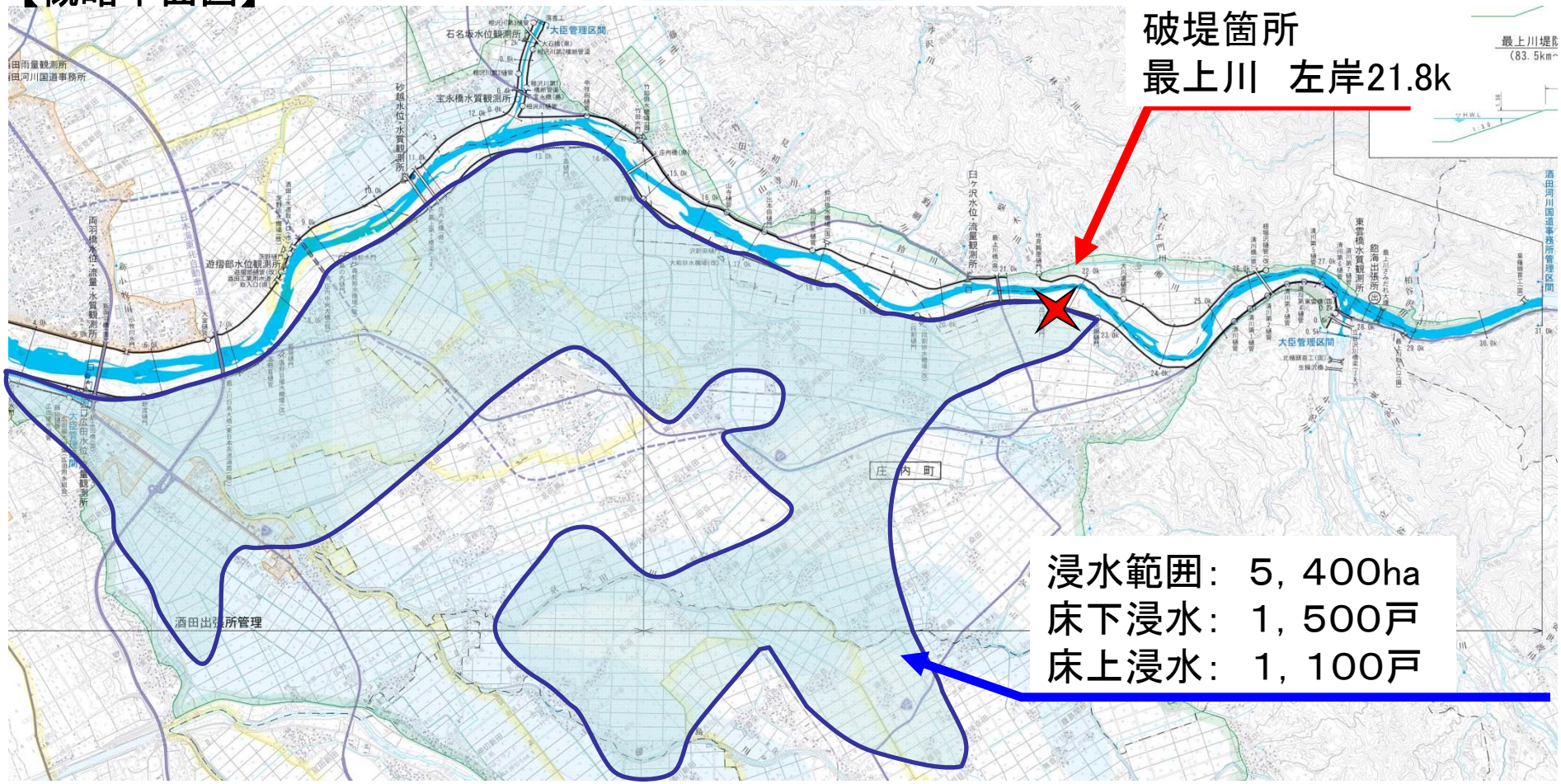

別紙－２

演習

破堤箇所状況写真【緊急復旧作業中】
山形県東田川郡庄内町狩川字上割地先　最上川　左岸21．8k
破堤延長L＝130m

①左岸下流より左岸21k800地点を望む

②左岸上流より左岸21k800地点を望む

③背後地の状況（山形県東田川郡庄内町狩川字上割地区）

演　習

別紙－3（1）

【　平　面　図　】

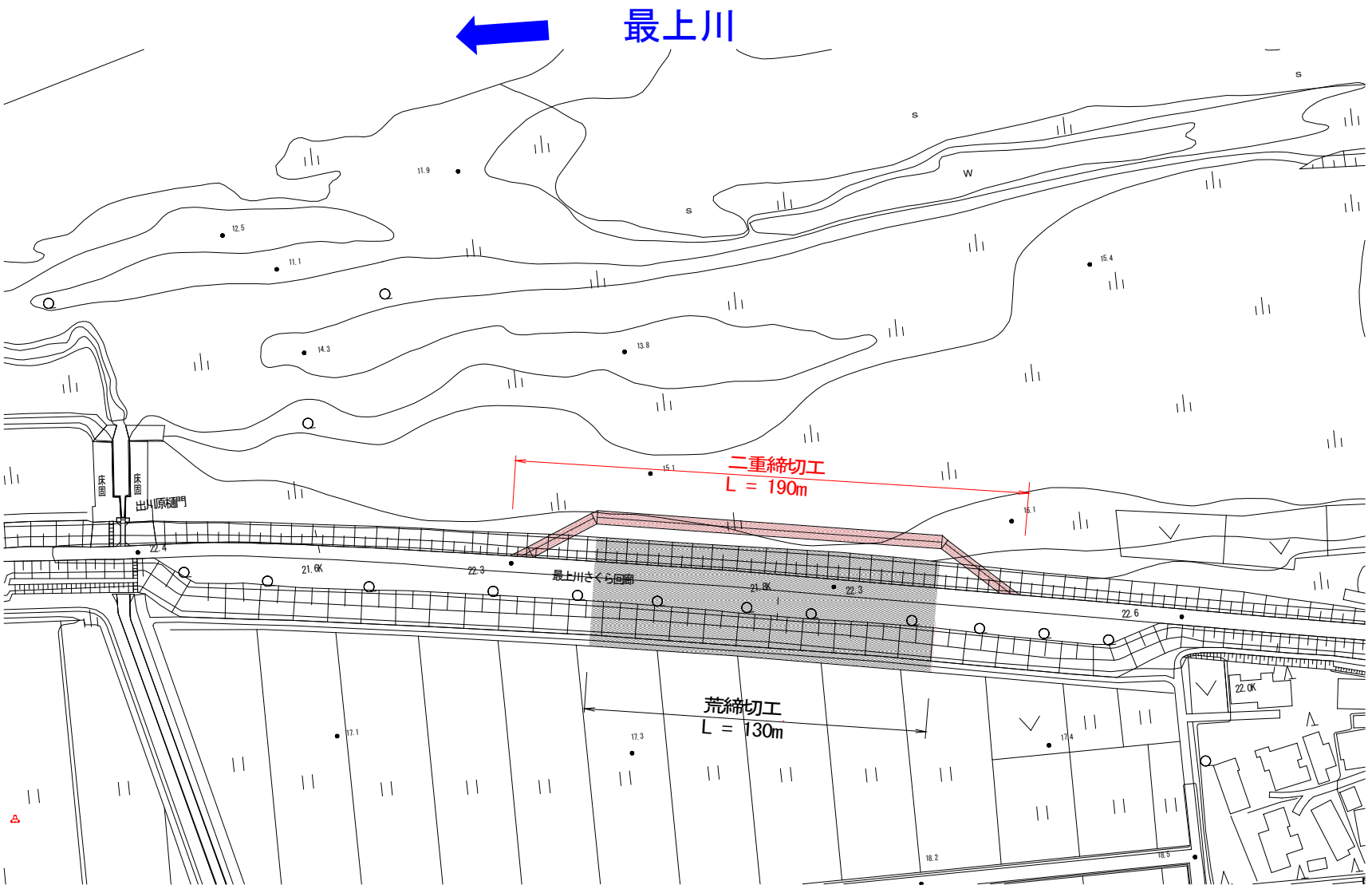

演　習

別紙－3（2）

【　被　災　断　面　】

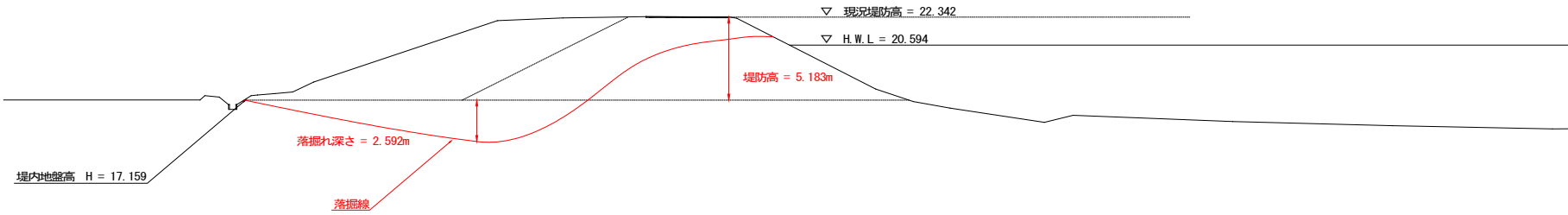

【　復　旧　断　面　】

荒締切施工完了

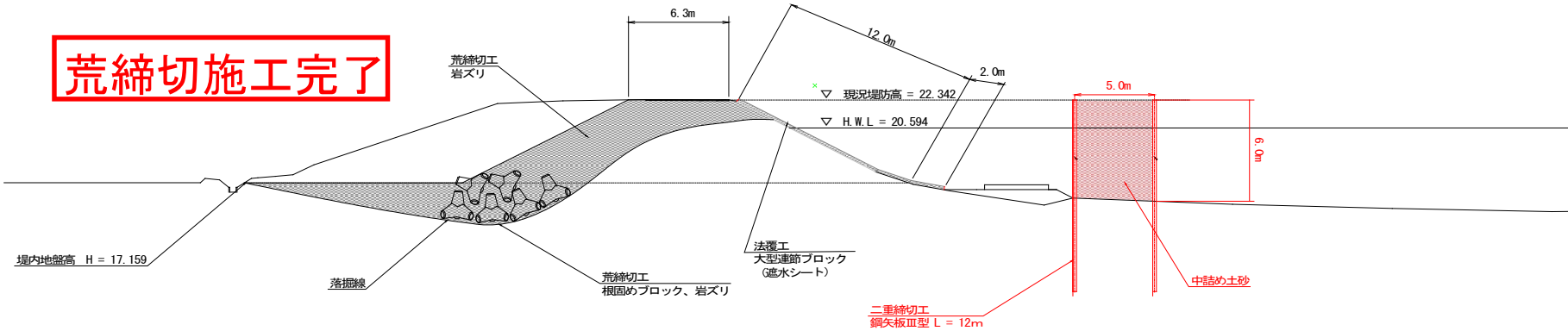

別紙－４

演　習

平成30年4月20日発生　最上川左岸　21．8k付近

工　　種	数量	4月20日 13:00	14:00	15:00	16:00	17:00
荒締切 　根固めブロック	572　個	決壊 ★				
荒締切 　岩ずり	7,900　m3					
法覆工 　連節ブロック 　遮水シート（ブルーシート）	1,820　m2					
二重締切 　鋼矢板	950　m2					
二重締切 　中詰め土砂	5,700　m3					