

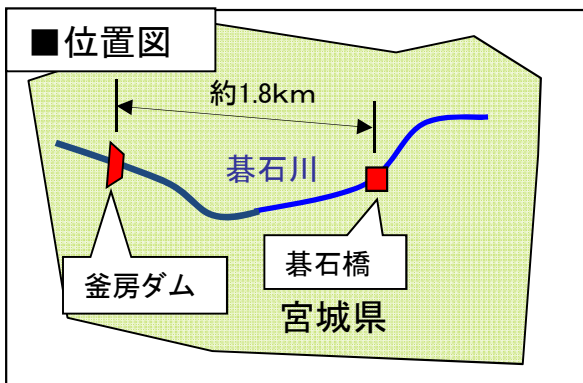
# 【演習】

平成30年4月20日14時30分  
釜房ダム管理所

記者発表

## 【防災情報】釜房ダム管理所 大雨に伴うダム防災情報 (第5報)

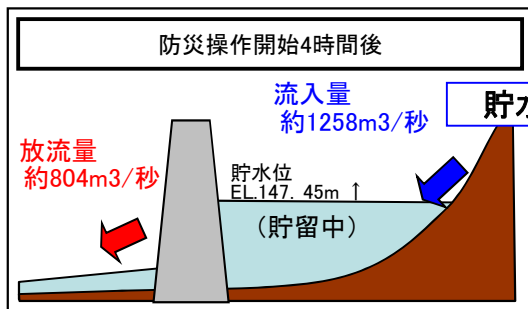
釜房ダム管理所では、防災操作を実施しております。  
4月20日14時30分にダムに流れ込む水量の最大を確認しました。  
釜房ダムには、14時30分現在、1,438 m<sup>3</sup>/秒の水が流れ込み、  
589 m<sup>3</sup>/秒をダムに貯めています。  
その結果、釜房ダム下流の 基石橋地点で、1.69 m程度、  
川の水位を低下させると推定されます。  
※1  
なお、大雨により、下流河川の水位上昇が予想されます。  
今後の情報に注意して下さい。



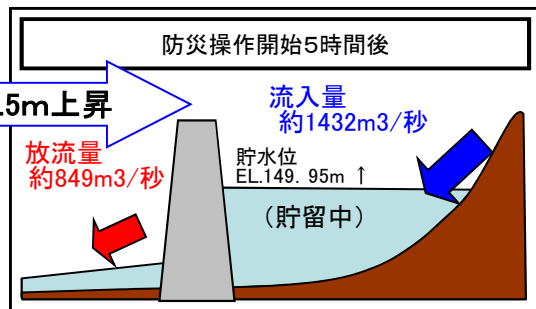
※1: 釜房ダムから基石橋地点までの距離は約1.8kmであり、時間差を考慮したものです。

数値は速報値であり、今後変わる可能性があります。

### ■ダムに水を貯めている状況図 4月20日 13:00時点の状況



### 4月20日 14:00 現在の状況(今回)



<記者発表会:宮城県政記者クラブ、東北電力記者クラブ、東北専門記者会>

問い合わせ先

国土交通省	釜房ダム管理所
管理所長	山尾 昭
管理係長	片野 美紀
TEL	0224-84-2171