

## 記者発表

平成29年7月23日15時00分発表  
国土交通省 岩木川ダム統合管理事務所

### 岩木川ダム統合管理事務所 梅雨前線に伴うダム防災情報（第2報）

岩木川ダム統合管理事務所は梅雨前線に伴う降雨により、22日10時20分から「警戒体制」に入り、浅瀬石川ダムの防災操作を実施していましたが、浅瀬石川ダムへの流入量が減少し、今後、洪水のおそれが無くなったことから、岩木川ダム統合管理事務所では23日15時00分に「警戒体制」から「注意体制」に移行しました。

なお、浅瀬石川ダムゲートからの放流は継続中ですので、引き続き下流河川の水位に注意してください。

浅瀬石川ダムのダムゲートからの放流は継続していることと、ダム下流の流入河川や今後の気象状況によっては、下流河川の水位が変化する場合がありますので十分注意願います。

ダムの水位状況等（各数値は速報値です）

平成29年7月23日15時00分現在の状況は下記のとおりです。

	流域平均 累加雨量 (mm)	ダムに流 込む水量 (m3/秒)	下流に流す水量 ※利水放流含む (m3/秒)	今後見込まれる 下流に流す最大量 ※利水放流含む (m3/秒)	防災操作を行 う目安の流入 量 (m3/秒)
浅瀬石川ダム	22.8	39.9	43.1	43.1	200
津軽ダム	24.4	23.0	15.4	15.4	250

※ダムに関する情報につきましては、等事務所のホームページでご確認頂けます。

ホームページURL <http://www.thr.mlit.go.jp/tugaru/>

※岩木川水系浅瀬石川ダムの洪水調節効果については、別紙を参照願います。  
(各数値は速報値によるものです)

〈発表記者会：弘前市記者会、専門記者会、津軽新報社〉

[問い合わせ先]

国土交通省 東北地方整備局 岩木川ダム統合管理事務所  
(浅瀬石川ダム、津軽ダム)

〒036-1422

青森県中津軽郡西目屋村大字居森平字寒沢138-2

TEL 0172-85-3035

FAX 0172-85-3061

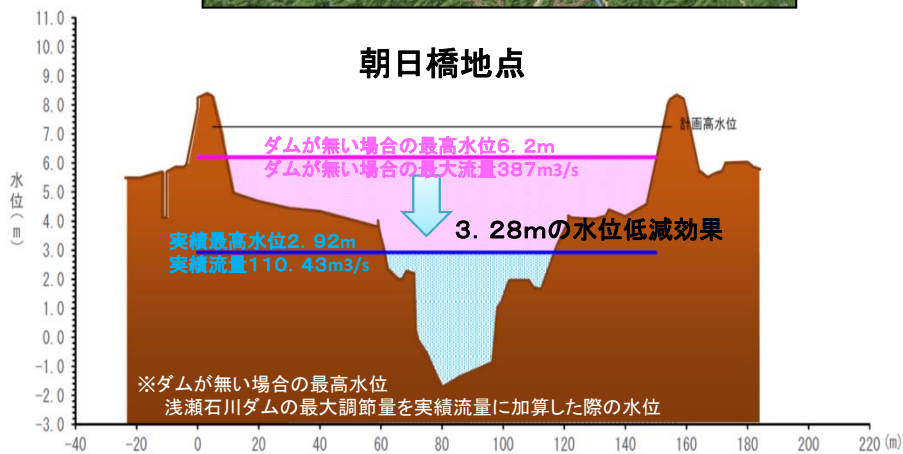
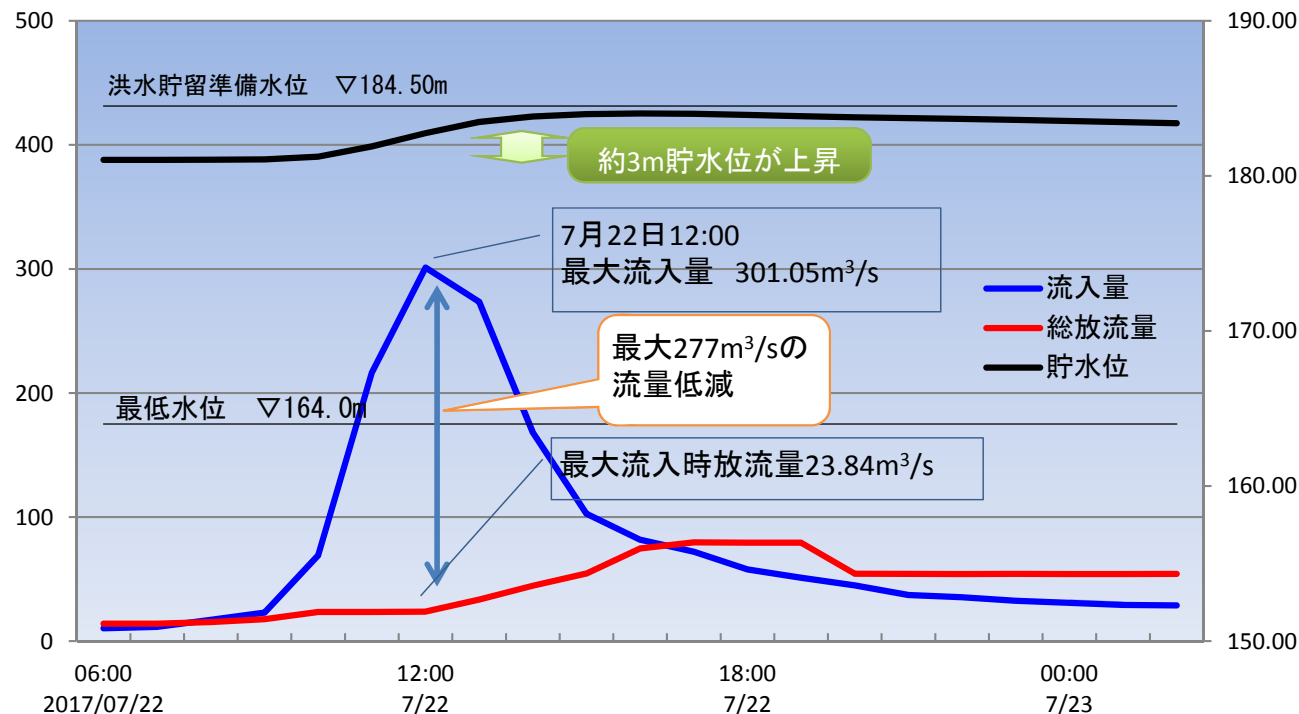
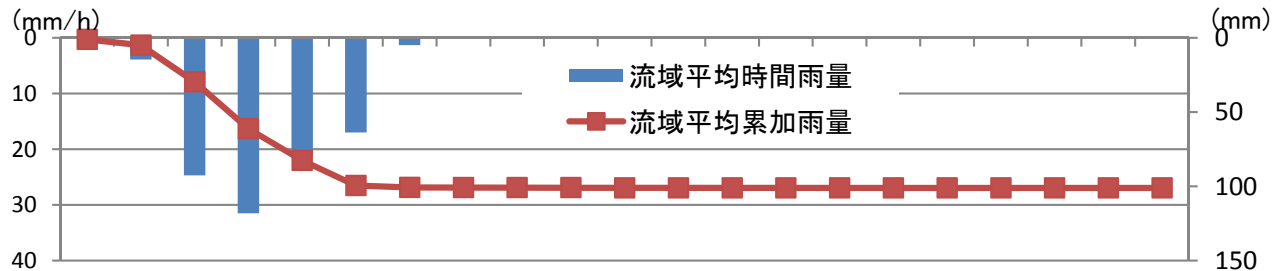
管 理 課 長 工藤 忠行 (内線 722-331)

調 査 課 長 中田 純人 (内線 722-351)

いわきがわ あせいしがわ  
**岩木川水系浅瀬石川ダムの洪水調節効果**

**【別紙】**  
 (平成29年7月22日 梅雨前線)

- 降雨：ダム流域平均累加雨量100mm（22日7時～16時）、1時間最大31.5mm（22日9時）を記録。この累加雨量の9割以上（94.5mm）がわずか4時間（8時～11時）の間に集中しました。
- ダム効果：浅瀬石川ダムでは防災操作により最大で1秒間に277m<sup>3</sup>の水をダムに貯留しました。その結果、朝日橋水位観測所（田舎館村大字川部）では約3.3mの水位低減効果があったと推測されます。



※掲載している数値はいずれも速報値