

【防災情報】 北上川下流河川事務所 地震災害情報(第116報)

大崎地区東日本大震災復旧工事安全施工推進大会を開催します

北上川下流河川事務所では、東日本大震災により甚大な被害を受けた河川堤防の本格的な復旧工事に着手しております。

特に大崎地区におきましては、当事務所管内の被災箇所106箇所の42%にあたる44箇所、被災金額約124億円の44%にあたる約54億円という大きな被害を受けました。(津波による被害を受けた河口部を除く)

つきましては、早期復旧に向けて工事の安全施工と労働災害の防止を目的として、北上川下流河川事務所と工事施工業者を会員とする「北上川下流河川事務所事故防止対策委員会」において、「大崎地区東日本大震災復旧工事安全施工推進大会」を、下記のとおり開催しますのでお知らせします。

記

1. 日時 平成24年1月11日(水) 14時00分～14時30分
2. 場所 新江合川緑地公園(大崎市古川師山)
3. 出席者 大崎市長、大崎市議会議長、宮城県北部土木事務所長、地元行政区長、工事施工業者、北上川下流河川事務所他
4. その他 大会終了後、会場付近の安全な場所において、報道関係者に対して、復旧工事に関する現地説明を行います。

※ なお、本大会の開催に先立ち、工事施工業者主催の安全祈願祭が13時30分から同場所で執り行われます。

北上川下流河川事務所記者発表についてはホームページでご覧になれます。
ホームページアドレス【 http://www.thr.mlit.go.jp/karyuu/index_2.html 】

発表記者会：石巻記者クラブ、古川記者クラブ

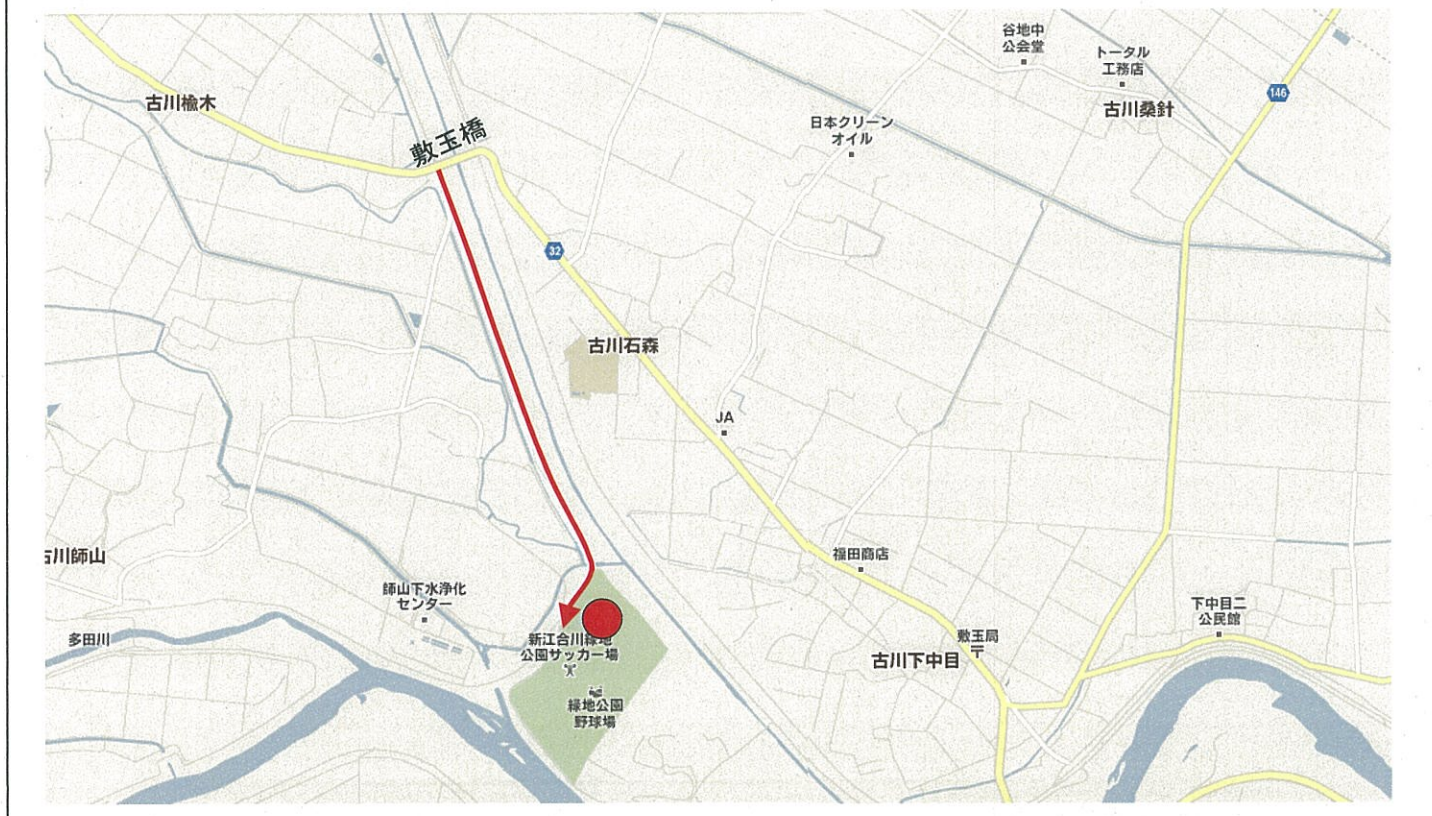
問い合わせ先

国土交通省 東北地方整備局 北上川下流河川事務所
宮城県石巻市蛇田字新下沼80 電話：0225-95-0194(代表)
事業対策官 芦萱 昌弘 (内線208)
総務課長 大竹 広保 (内線211)

「大崎地区東日本大震災復旧工事安全施工推進大会」会場位置図

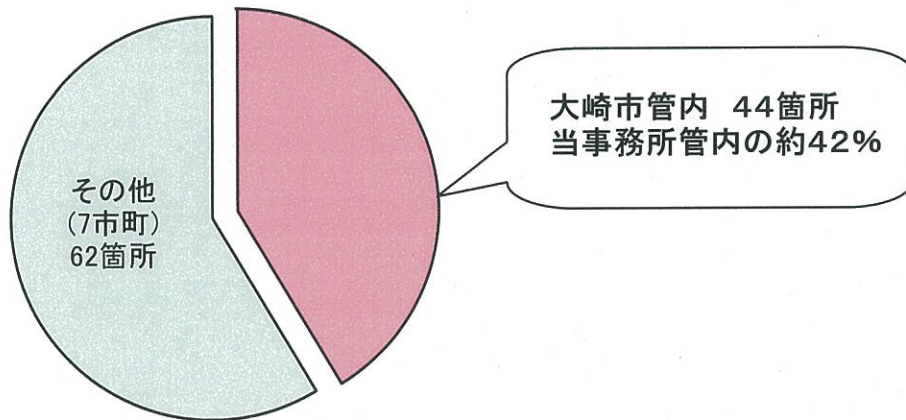


「大崎地区東日本大震災復旧工事安全施工推進大会」会場詳細図



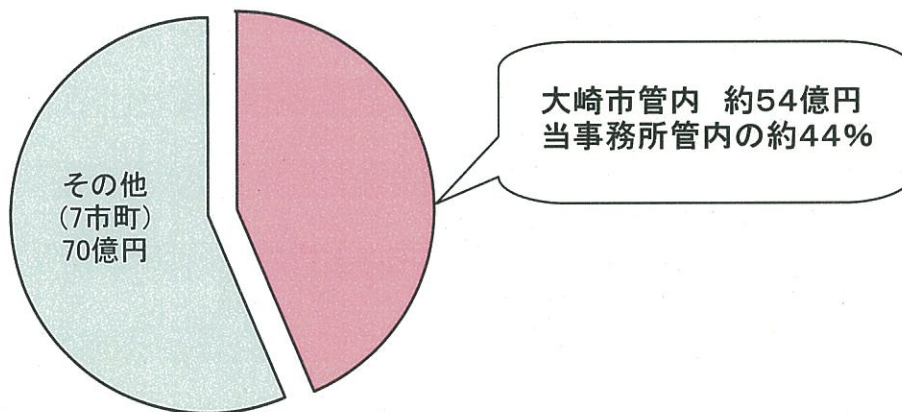
H23.3.11発災 北上川下流河川事務所 災害状況(河口部除く)

被災箇所



北上川下流河川事務所管内 106箇所
大崎市管内 44箇所 (41.5%)

被災金額



北上川下流河川事務所管内 約124億円
大崎市管内 約54億円 (43.6%)
※実施計画額(本工事費)を元に算出

※その他 7市町(石巻市、東松島市、登米市、涌谷町、美里町、松島町、大郷町)

江合川左岸:大崎市瀧尻地区【堤防崩壊】

