

# 位置図

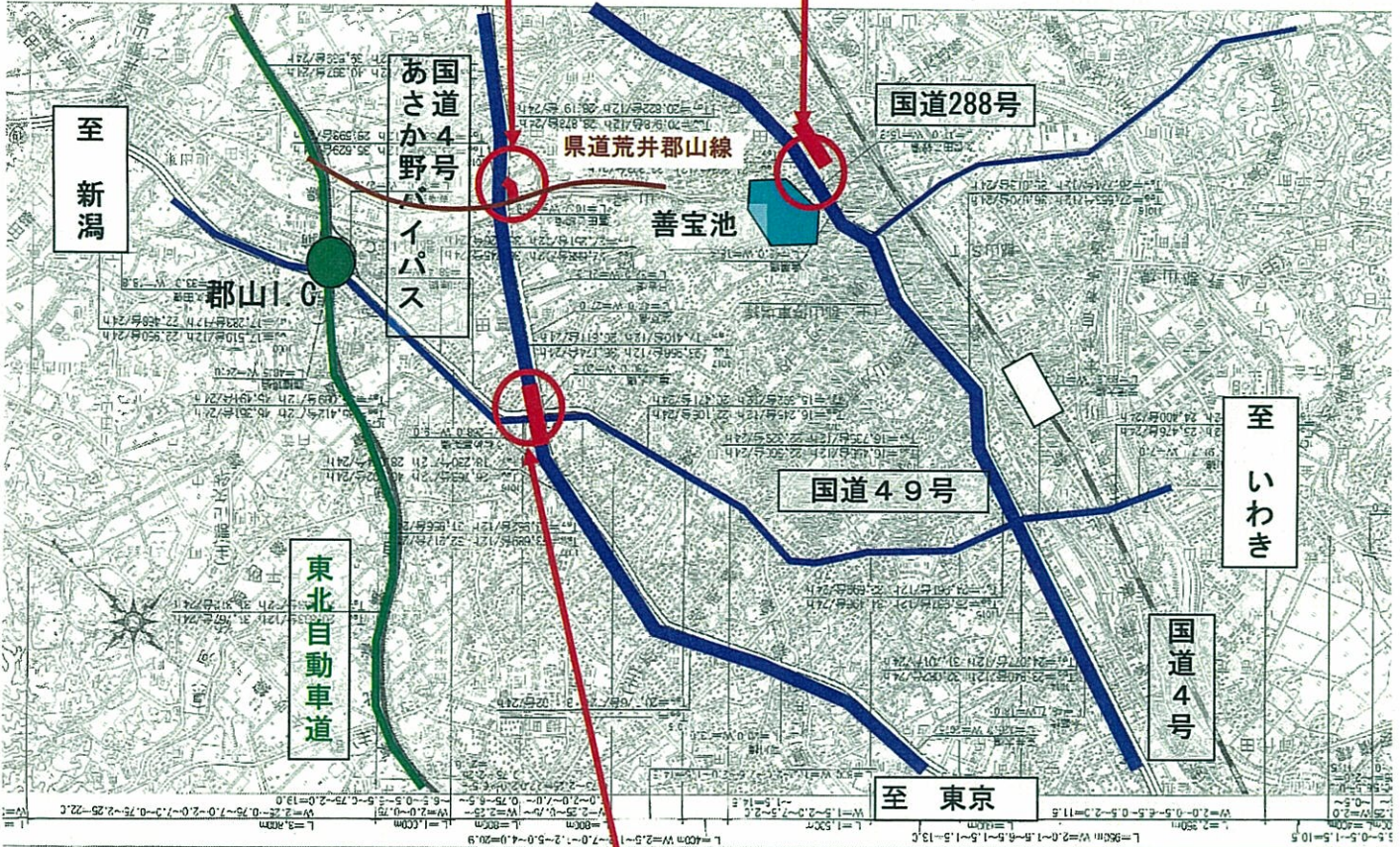
別紙 1

交通規制箇所

国道4号バイパス  
郡山市喜久田町四十坦地内

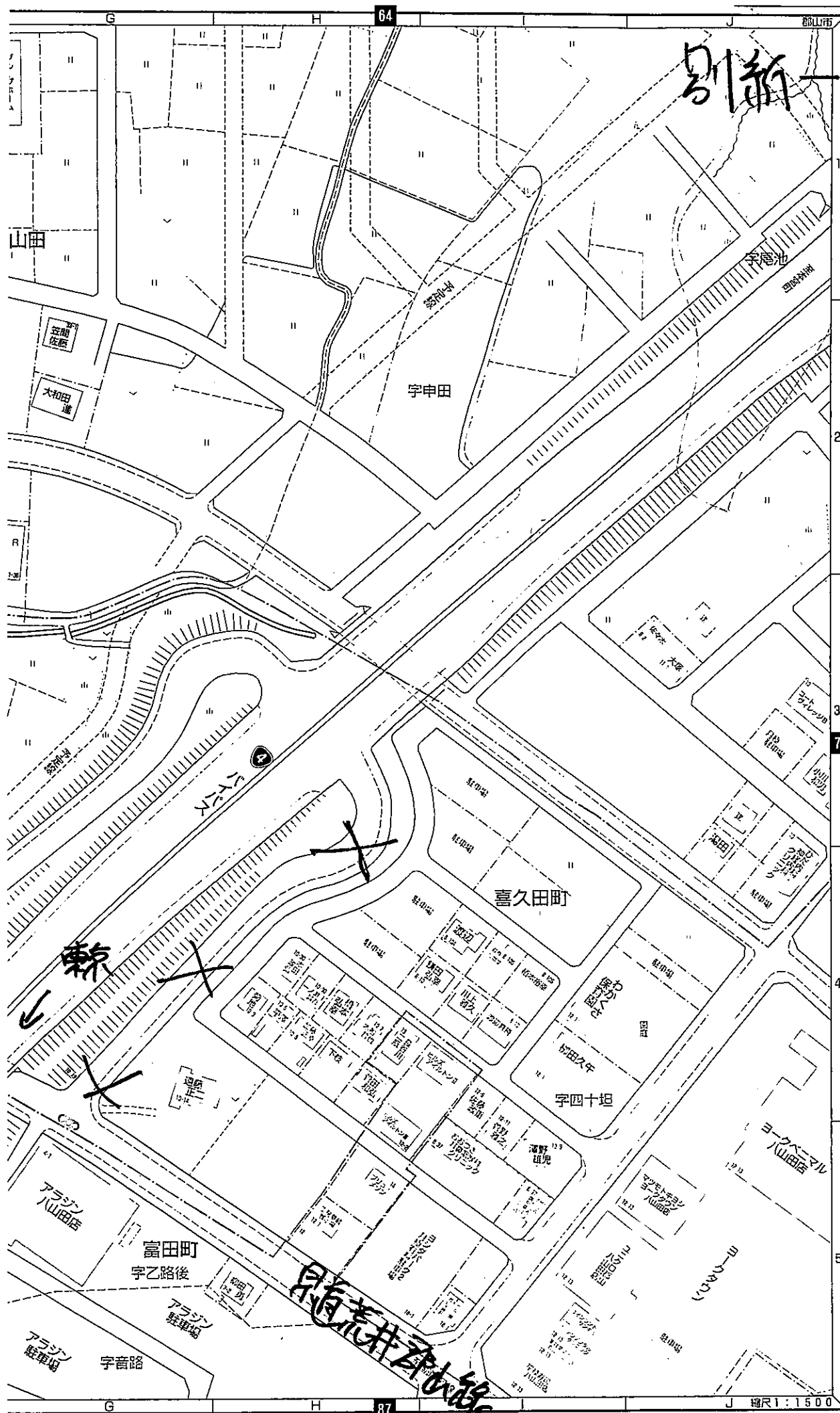
交通規制箇所

国道4号  
郡山市富久山町久保田地内




交通規制箇所

国道4号バイパス  
亀田大橋(下り) 郡山市富田町



別新-2



← 線

東海道線

縮尺 1:1500