

水防団などと合同で注意を要する箇所を巡視します ～重要水防箇所の合同巡視～

最上川下流、赤川洪水予報・水防連絡会（会長：国土交通省酒田河川国道事務所長）の活動の一環として、市町や水防団などの関係機関と合同で、最上川下流及び赤川の重要水防箇所※を巡視します。

洪水時の災害を未然に防ぐための行動や水防活動を、迅速かつ適切に行えるように認識の共有を図るものです。

6月17日（月）より、最上川下流及び赤川の沿川4市町で、洪水に対してリスクが高い区間を現地で確認し、水防活動等に備えます。

※重要水防箇所：洪水時に河川堤防等の監視、巡視、水防活動を行うに当たり、特に注意を要する箇所や範囲

合同巡視の日時は、次のとおりです。

- 6月17日（月）
鶴岡市内の赤川 10:00～15:30
- 6月21日（金）
酒田市内の最上川 9:30～16:00
- 6月24日（月）
酒田市内の赤川 10:00～12:00
三川町内の赤川 13:30～16:00
- 6月27日（木）
庄内町内の最上川 9:30～12:00


※合同巡視の状況は公開します。

・取材される際は事前にご連絡ください。

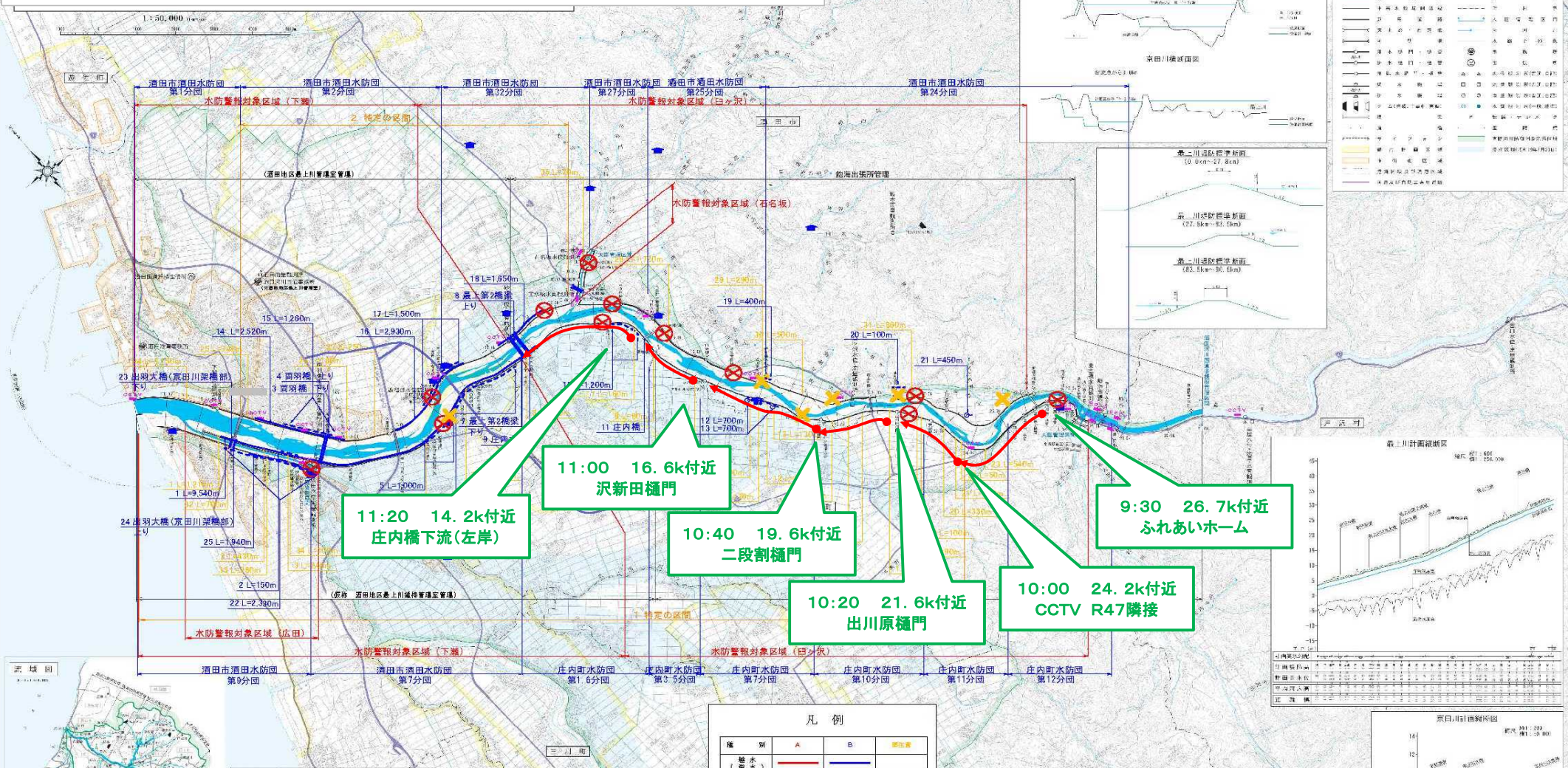
※詳細は別紙巡視行程図を参照してください。

- ・各箇所の巡視時間は、予定ですので前後にずれる場合があります。
- ・出水等の影響により、延期される場合があります。

〈 発表記者会：酒田記者クラブ、鶴岡記者会〉


問 い 合 わ せ 先	
	国土交通省 東北地方整備局 酒田河川国道事務所
	電話 0234-27-3331（代表）
	副所長（河川）：郡山 秀樹（内線204）
	河川管理課長：酒井 顕（内線331）

令和6年度 重要水防箇所合同巡視 庄内町管内（最上川）行程図 6月27日（木）



河川名	左右岸	市町	水防団名	分団名	担当区間	時間	集合場所	備考	出張所等
最上川	左岸	庄内町	庄内町水防団	第12分団	戸沢村境 ~ 清川樋管	9:30~	ふれあいホーム	26.7k付近	飽海
				第11分団	清川樋管 ~ 荒鍋樋門	10:00~	24.2k付近CCTV R47隣接		
				第10分団	荒鍋樋門 ~ 二段割樋門	10:20~	出川原樋門		
				第7分団	二段割樋門 ~ 沢新田樋門	10:40~	二段割樋門		
				第3・5分団	沢新田樋門 ~ 堀野樋門	11:00~	沢新田樋門		
				第1・6分団	堀野樋門 ~ 酒田市境	11:20~	庄内橋下流(左岸)	酒田	


※時間は予定ですので、前後にずれる場合があります。



令和6年度 重要水防箇所合同巡視 鶴岡市管内（赤川）行程図 6月17日（月）

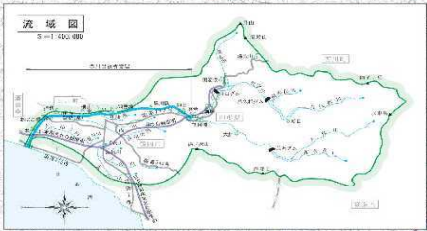
凡例

(警水)	A	B	警水者
橋体警水	—	—	
基礎杭警水	○	○	
水害・危険	▲	▲	



河川名	左右岸	市町	水防団名	分団名	担当区間	時間	集合場所	備考	出張所
赤川	左岸	鶴岡市	朝日方面隊	第4分団	名川橋 ~ 東橋	10:00~	鶴岡市朝日庁舎		赤川
			榊引方面隊	第4分団	黒川橋 ~ 20.9km付近	10:40~	水神社駐車場(ヘリポート)		
	右岸		羽黒方面隊	第1分団	20.9km付近 ~ 16.0km付近	11:10~	鶴羽橋下流(右岸)		
			藤島方面隊	第5分団	16.0km付近 ~ 助川樋門	11:45~	大半田樋門付近側帯(右岸15.8k付近)		
	左岸		鶴岡方面隊	第4分団	23.2km付近 ~ 羽黒橋	13:30~	榊引スポーツセンター駐車場		
				第3分団	17.8km付近 ~ 蛾眉橋	14:00~	大宝寺水防倉庫		
				第14分団	蛾眉橋 ~ 10.6km付近	14:30~	蛾眉橋上流(左岸)		

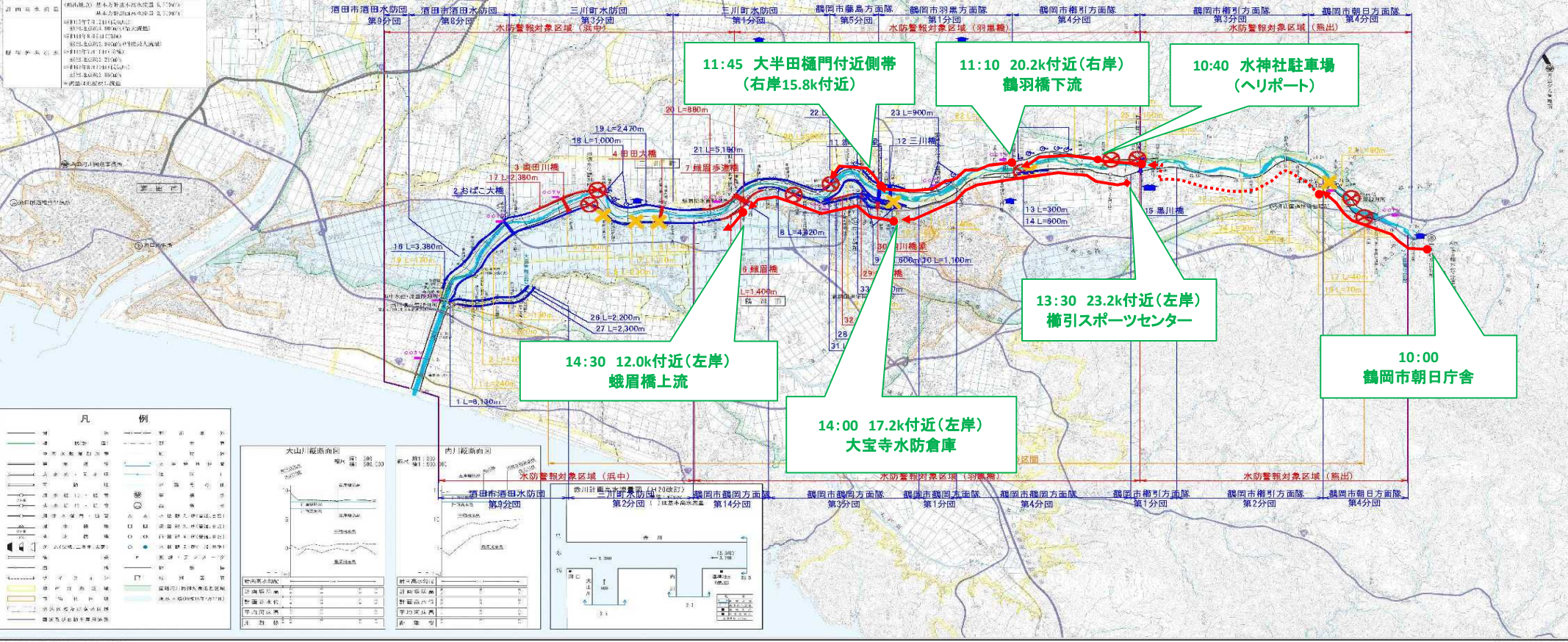

※時間は予定ですので、前後にずれる場合があります。



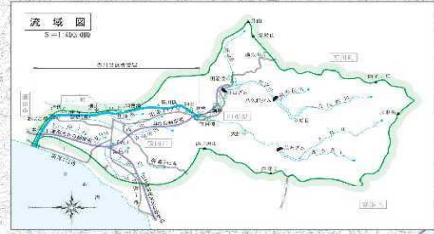
赤川改修計画概要
 1. 概要
 2. 計画内容
 3. 実施時期
 4. 費用
 5. その他

凡例

河川	河川	河川	河川
橋	橋	橋	橋
水防団	水防団	水防団	水防団
警水	警水	警水	警水



令和6年度 重要水防箇所合同巡視 酒田市・三川町管内（赤川）行程図 6月24日（月）

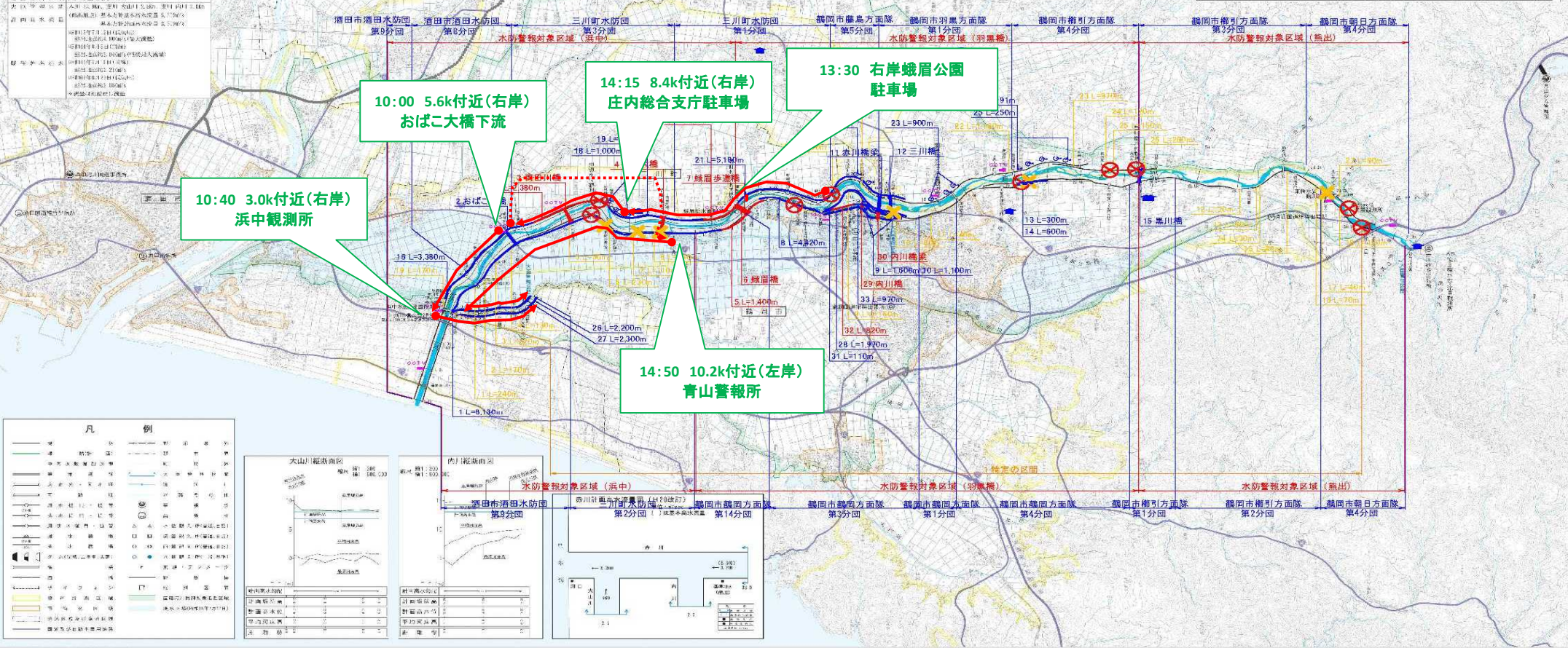


赤川改修計画概要

1. 河川名称 赤川
 2. 河川番号 1775
 3. 河川延長 約10.5km
 4. 流域面積 約1,200ha
 5. 平均流量 約10m³/s
 6. 最大流量 約150m³/s
 7. 河川形状 扇状地
 8. 河川利用 農業用水、生活用水
 9. 河川管理 酒田市、三川町、鶴岡市

河川名	左右岸	市町	水防団名	分団名	担当区間	時間	集合場所	備考	出張所
赤川	右岸	酒田市	酒田市水防団	第8分団	歌枕樋門 ~ 4.4km付近(車瀬樋管)	10:00~	おばこ大橋下流(右岸)		赤川
				第9分団	4.4km付近(車瀬樋管) ~ 0.2km	10:40~			
赤川・大山川	左岸			第9分団	0.2km(新川橋経由) ~ 大山川左岸管理境		右岸3.0k付近浜中水位観測所		
赤川	右岸	三川町	三川町水防団	第1分団	助川樋門 ~ 9.8km付近	13:30~	右岸 蛾眉公園駐車場		
				第3分団	9.8km付近 ~ 歌枕樋門	14:15~			
赤川 大山川	左岸 右岸			第2分団	10.6km付近 ~ 大山川右岸管理境	14:50~	10.2k付近青山警報所		

※時間は予定ですので、前後にずれる場合があります。



- 凡 例**
- 赤川 (赤川)
 - 大山川 (大山川)
 - 新川 (新川)
 - ...

