



「最上川の堤防を徒歩で点検します！」

～約160kmの堤防を目視点検により確認～

最上川においては、令和2年7月出水や令和4年8月出水が発生しており、気候変動の影響により今後も異常洪水の発生が懸念されます。

水害の防止及び被害を最小化するために、堤防や水門などの河川管理施設が適切に機能を発揮することが求められます。

このため、河川管理施設に異常がないか、確認・点検を行うことが極めて重要となります。

山形河川国道事務所では本格的な出水期を前に管理している全ての堤防を徒歩により目視点検を行います。

1. 点検日（予定）及び点検箇所

最上川本川及び支川の国管理区間 約160km

点検日：6月10日（月）～6月26日（水）の予定 計15回

※気象状況等から変更する場合がございます。（各点検箇所の実施予定日は別紙参照）

2. 点検方法

4人以上の1組で徒歩により点検を行います。

3. 取材受付

- ・日 時 : 令和6年6月10日（月）^{※1} 9：30点検開始
- ・区 間 : 最上川左岸堤防（沼田川排水樋門～誕生川合流点）、元宿川、誕生川左岸
- ・集合場所 : 最上川 沼田川排水樋門（東置賜郡川西町西大塚地内）（最上川松川橋左岸下流）
（別添図のとおりです。）

※1 河川の状況や天候により中止（延期）します。

取材の際は、事前に下記【問い合わせ先】まで連絡をお願いします。

山形河川国道事務所ホームページ <https://www.thr.mlit.go.jp/yamagata/>

《発表記者会：山形県政記者クラブ、米沢記者クラブ》

問い合わせ先	
<p>国土交通省</p>	国土交通省山形河川国道事務所 TEL 023-688-8942
	技術副所長 <small>やまかげ</small> 山影 <small>しゅうじ</small> 修司 （内線204）
	河川管理課長 <small>にしぎき</small> 西崎 <small>しょういち</small> 正一 （内線331）

＜最初の点検箇所＞

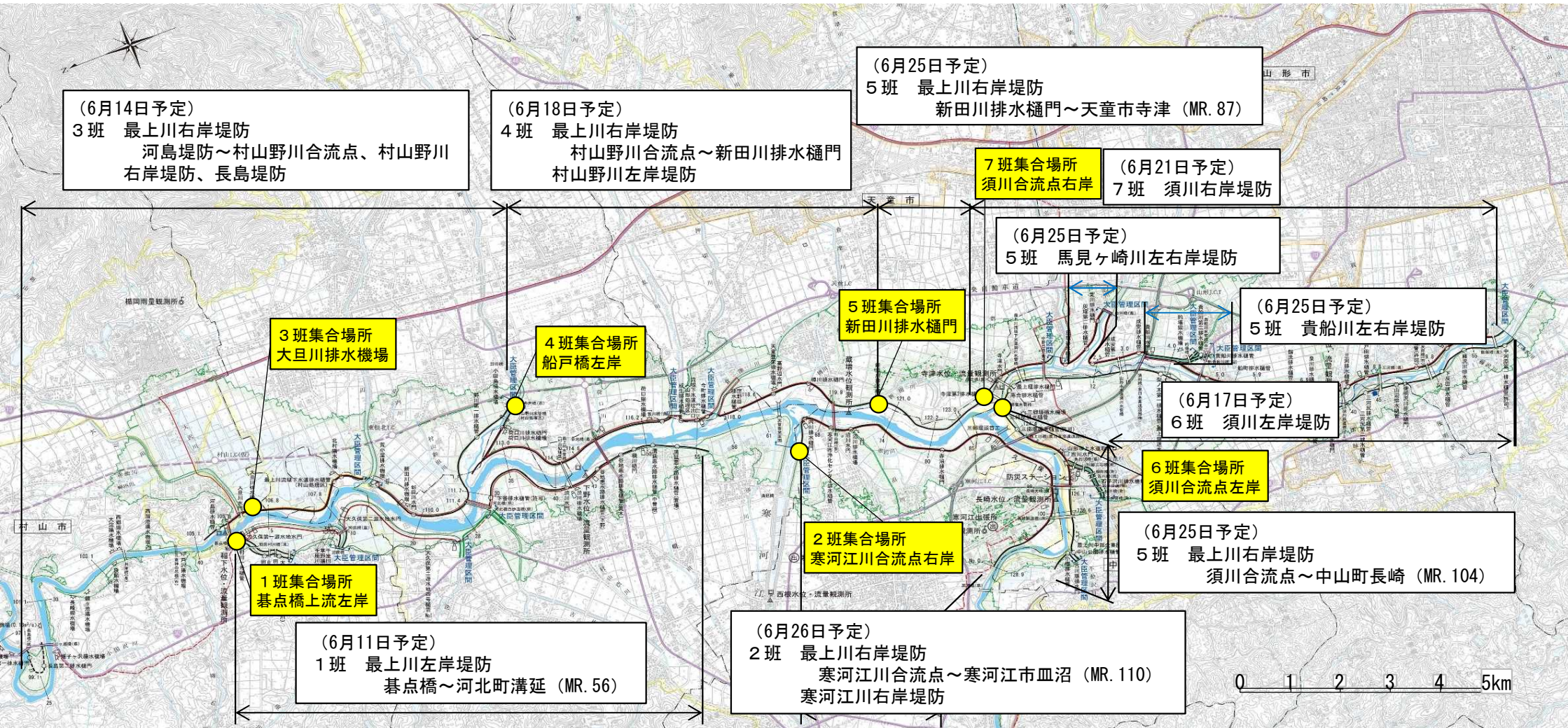
令和6年6月10日(月)9:30～16:00(予定)

集合場所:沼田川排水樋門

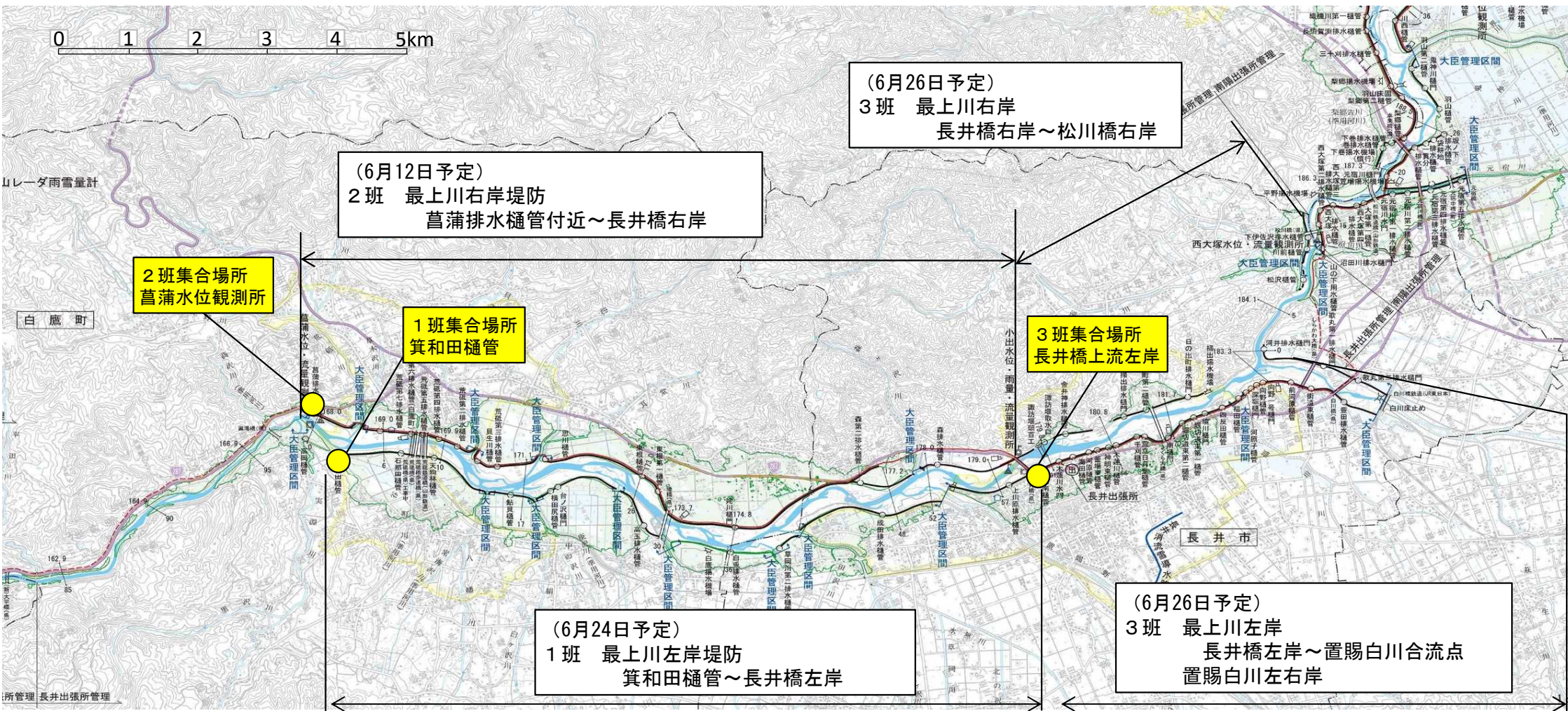


出典:地理院地図に集合場所等を追記して掲載。

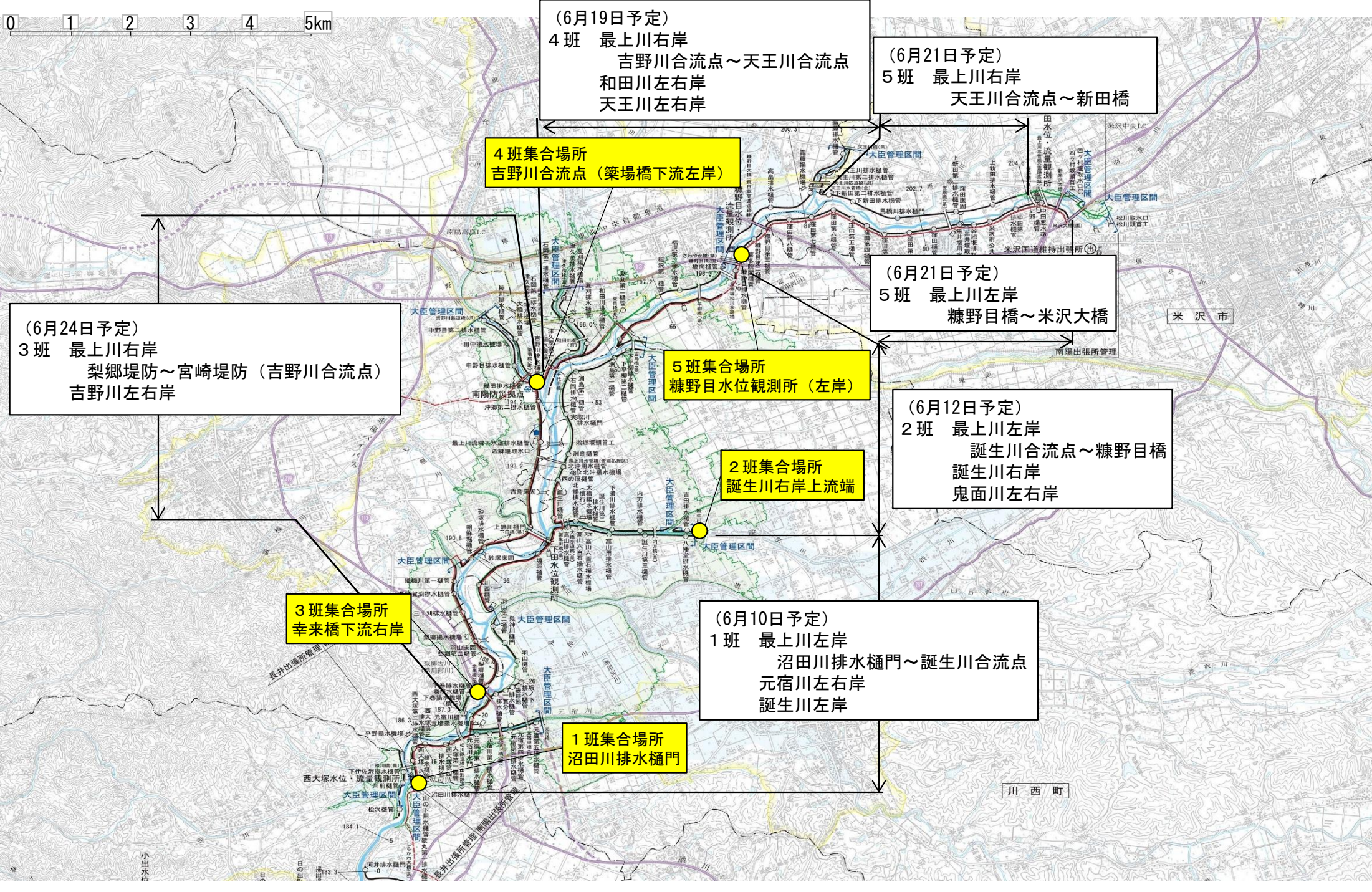
最上川上流徒歩による目視点検（寒河江出張所管内）



最上川上流徒歩による目視点検（置賜流域治水出張所（本庁舎））



最上川上流徒歩による目視点検（置賜流域治水出張所（南陽庁舎））



(6月19日予定)
 4班 最上川右岸
 吉野川合流点～天王川合流点
 和田川左右岸
 天王川左右岸

(6月21日予定)
 5班 最上川右岸
 天王川合流点～新田橋

4班集合場所
 吉野川合流点（築場橋下流左岸）

(6月21日予定)
 5班 最上川左岸
 糠野目橋～米沢大橋

(6月24日予定)
 3班 最上川右岸
 梨郷堤防～宮崎堤防（吉野川合流点）
 吉野川左右岸

5班集合場所
 糠野目水位観測所（左岸）

(6月12日予定)
 2班 最上川左岸
 誕生川合流点～糠野目橋
 誕生川右岸
 鬼面川左右岸

2班集合場所
 誕生川右岸上流端

3班集合場所
 幸来橋下流右岸

(6月10日予定)
 1班 最上川左岸
 沼田川排水樋門～誕生川合流点
 元宿川左右岸
 誕生川左岸

1班集合場所
 沼田川排水樋門

川西町