



山形県内で6年ぶりに新たな道の駅が誕生！

道の駅「もがみ」と道の駅「やまがた蔵王」の登録証手交式を行います

最上町の道の駅「もがみ」と山形市の道の駅「やまがた蔵王」が、令和5年8月4日に山形県内でそれぞれ22、23番目の「道の駅」として6年ぶりに登録されました。
「道の駅」の登録証は国土交通省道路局長が交付するもので、今回申請者である山形市長及び最上町長へ山形河川国道事務所長より手交するものです。

※前回登録(H29.11)は、道の駅「米沢」になります。

■登録証手交式（道の駅「やまがた蔵王」）

1. 日時 : 令和5年9月25日（月）
15:00～
2. 場所 : 山形市役所 3階 庁議室
3. 内容 : 「道の駅」登録証手交式
「道の駅」施設概要説明

■登録証手交式（道の駅「もがみ」）

1. 日時 : 令和5年9月26日（火）
11:00～
2. 場所 : 最上町役場 3階 大会議室
3. 内容 : 「道の駅」登録証手交式
「道の駅」施設概要説明

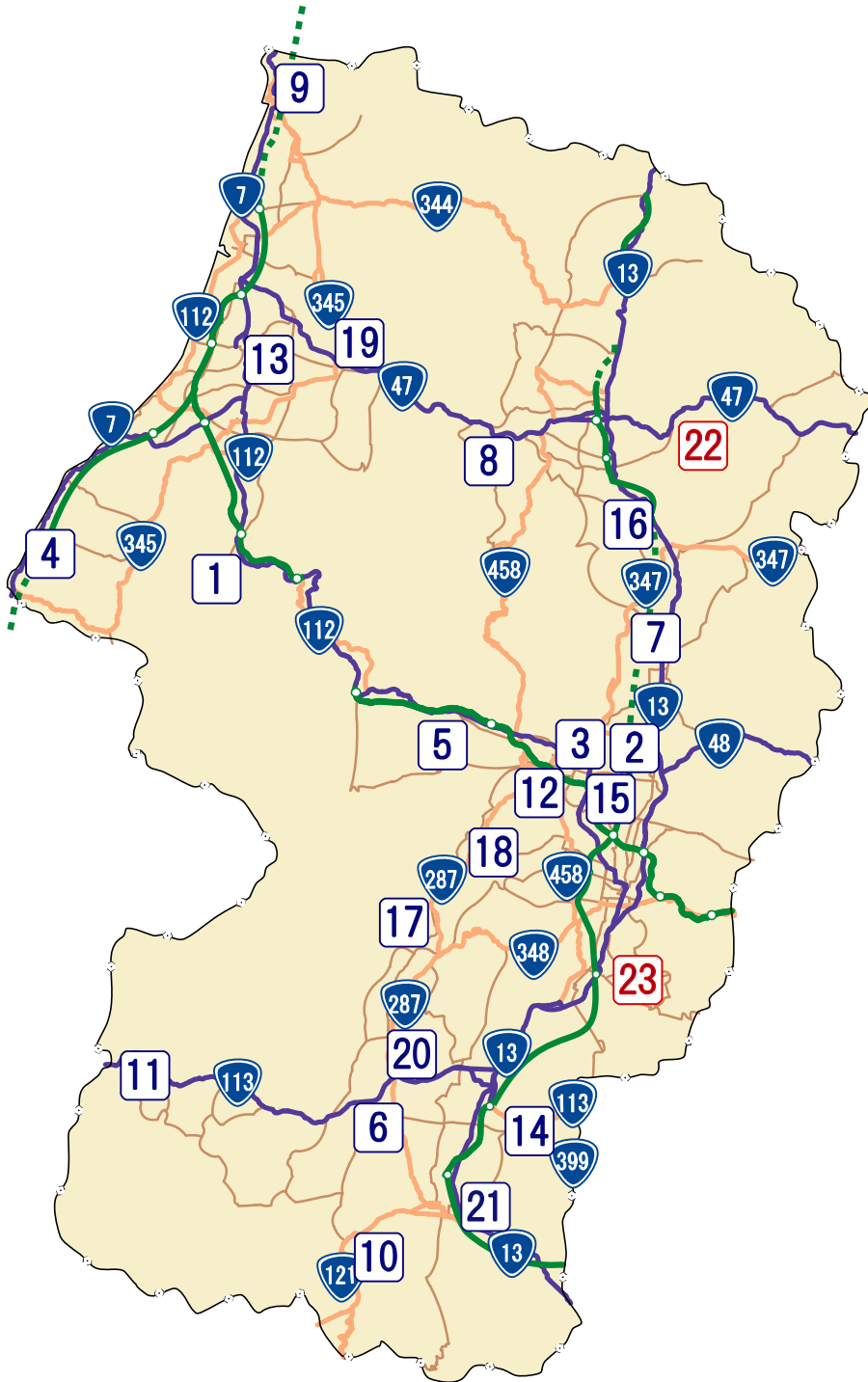
《 発表記者會：山形県政記者クラブ 》

【問い合わせ先】

- | | |
|--|--------------------|
| ○国土交通省 東北地方整備局 山形河川国道事務所 | 電話(直通)023-688-8946 |
| 交通対策課長 <small>きしだ まさや</small> 岸田 正也 (内線 471) | |
| ○山形市 企画調整部 公共交通課 | 電話(代表)023-641-1212 |
| 公共交通課長 <small>おおぬま いさお</small> 大沼 功 (内線 226) | |
| ○最上町 商工観光課 | 電話(直通)0233-43-2262 |
| 商工観光課長 <small>あべ つよし</small> 阿部 剛 | |



令和5年8月東北「道の駅」新規登録箇所（山形）



1	月山	115
2	河北	287
3	寒河江	112
4	あつみ	7
5	にしかわ	112
6	いいで	113
7	むらやま	13
8	とざわ	47
9	鳥海	7
10	田沢	121
11	白い森おぐに	113
12	おおえ	287
13	庄内みかわ	333
14	たかはた	113
15	天童温泉	13
16	尾花沢	13
17	白鷹ヤナ公園	287
18	あさひまち	287
19	しょうない	47
20	川のみなと長井	287
21	米沢	1
22	もがみ	47
23	やまがた蔵王	13

※山形県では、新たに2駅が追加され、今回の登録で23駅となります。

道の駅「もがみ」

◆路線名：一般国道47号

◆所在地：山形県最上郡最上町大字志茂字柳ノ原1469番地50

◆面積および施設等

- ・面積：3,139㎡
- ・施設：駐車場54台、トイレ22器、情報提供・休憩施設、観光案内所、ベビーコーナー、非常用電源、公衆電話、公衆無線LAN、物販施設、交流スペース、会議室、EV充電施設

・整備手法：一体型

◆オープン予定：令和5年度

◆特徴

- ・日本海と太平洋を結ぶ一般国道47号に位置し、山形県の東の玄関口として物流・観光・ビジネスといった道路利用者の利便性向上と、町内外への誘客及び地域住民活躍機会の創出により地域活性化につながる交流拠点
- ・周辺の観光・イベント情報や地域の資源・史跡・各種体験等の情報を、「最上町観光協会」がコンシェルジュとして対面にて情報提供
- ・地域サークル活動、各種研修等、多様な目的に合わせて利用できる交流スペースを設置

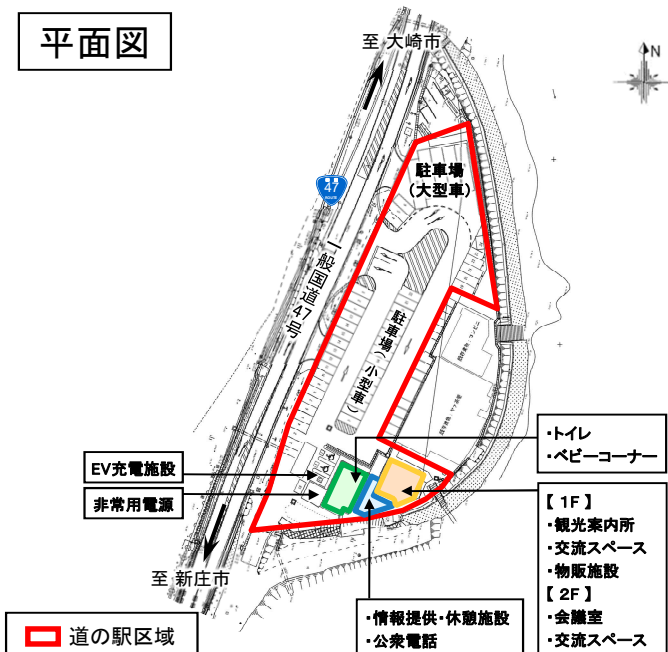
イメージパース



位置図



平面図



位置図



道の駅「やまがた蔵王」

- ◆路線名：一般国道13号
- ◆所在地：山形県山形市表蔵王79番地1
- ◆面積および施設等
 - ・面積：21,161㎡
 - ・施設：駐車場367台、トイレ83器、情報提供・休憩施設、観光案内所、ベビーコーナー、備蓄倉庫、非常用電源、貯水槽、マンホールトイレ、公衆電話、公衆無線LAN、物販施設、飲食施設、多目的ホール、更衣室、バス停留所、バス待合、芋煮広場、イベント広場、車中泊施設、シェアサイクル、サイクルラック、EV充電施設
 - ・整備手法：一体型
- ◆オープン予定：令和5年度
- ◆特徴

- ・東北中央自動車道・山形上山ICに近接、山形を代表する観光地「蔵王」の登り口に位置し、広域観光のゲートウェイとして蔵王及び山形の自然、食文化、伝統などの魅力を発信
- ・地場産品を扱う隣接商業施設と連携し、あらゆるニーズに対応した一大観光拠点を形成
- ・高速・路線バスの発着点等の交通拠点機能、災害時の広域的な防災拠点機能を整備

イメージパース

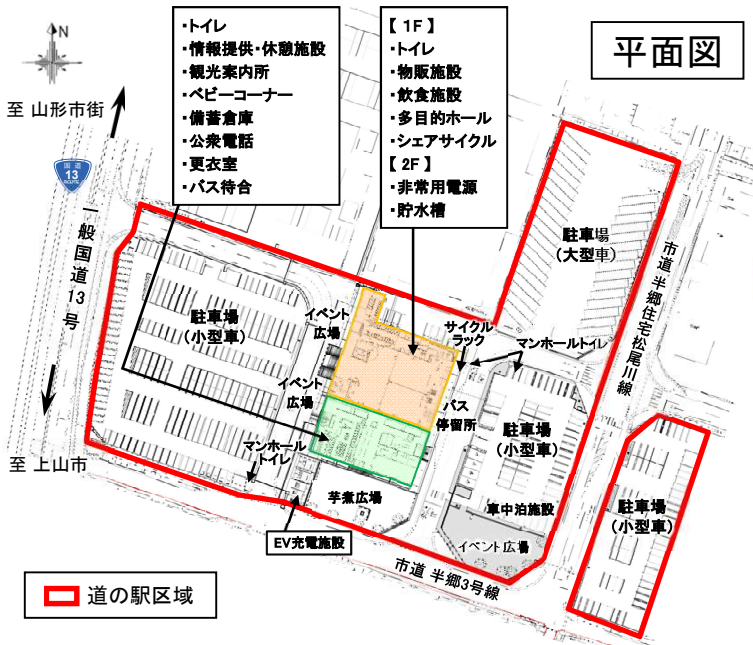


位置図



出典：国土地理院ウェブサイト(<https://www.gsi.go.jp/>) ※地理院地図に路線名等を追記して掲載

平面図



位置図



出典：国土地理院ウェブサイト(<https://www.gsi.go.jp/>) ※地理院地図に路線名等を追記して掲載