

東北地方で最大規模の参加人数
「北上川上流総合水防演習」を開催します。
～地域の安全は自分で、みんなで、全体で！～

「北上川上流総合水防演習」は水防技術の向上及び関係機関と連携した防災体制の強化をはかるため、北上川流域15市町、岩手県、東北地方整備局が主催し、下記のとおり開催します。

今回の演習は、東北地方で開催する水防演習では最大規模となります。水防団や関係機関、自主防災組織、小学生など参加者約2,200名での演習です。

記

- 1 演習日時： 令和5年5月21日（日）9時～11時
- 2 実施場所： 一関市狐禅寺中島地先（磐井川左岸東大橋下流河川敷）
- 3 実施内容： 水防工法訓練、救助・救出・救護訓練、防災展（8:30～12:00）など
（詳細は別紙パンフレットのとおりに）
- 4 その他： 当日の気象状況等により、演習を中止する場合があります。
その場合は事務所ホームページによりご案内いたします。
ホームページアドレス <http://www.thr.mlit.go.jp/iwate/>

※水防演習の内容をYouTubeでライブ配信しますのでご覧ください。

YouTube Liveチャンネル再生URL

https://youtube.com/live/kE4Np8_LIKw?feature=share

◆取材について

取材を希望される場合は、18日（木）16時までに「別紙取材申込書」にご記入のうえ、FAXにてご連絡をいただきますようお願い致します。

〈発表記者會〉 岩手県政記者クラブ、奥州市政記者クラブ

問 い 合 せ 先



国土交通省 東北地方整備局 岩手河川国道事務所
盛岡市上田四丁目2-2

電話 019-624-3131（代表）

【水防演習全般に関する事】

副所長（河川担当） 木村 晃（内線204）

事業対策官 桐山 久夫（内線206）

【演習当日の取材に関する事】

計画課長 加藤 一典（内線261）

北上川上流総合水防演習 開催概要

国土交通省では、5月を「水防月間」と定め、水防活動の広報と水防意識の向上に努めております。

東北地方においては、東北地方整備局と東北6県ならびに河川流域市町村及び水防団体等からなる実行委員会を組織し、東北の代表水系にて毎年「総合水防演習」を実施しております。

総合水防演習は東北6県持ち回りで、今回は岩手県が担当となり、令和5年5月21日(日)に、一関市狐禅寺中島地先(磐井川左岸東大橋下流河川敷)を本会場とし実施することとしております。

開催にあたっては、北上川流域15市町の水防団による水防工法の演習、関係機関や自主防災組織、地元小学生の参加による避難訓練や、災害時協定業者等による物資輸送訓練、岩手県防災航空隊・自衛隊・警察・消防・日本赤十字社等による救助・救出・救護訓練等が行われます。

その他、水防及び防災への意識向上を図ることを目的とした「防災展」を同時開催することとしております。

防災展では、各出展者による災害対策対策車両やパネル展示、降雨体験装置の実演などが行われます。

令和5年度 北上川上流総合水防演習 プログラム

時刻	実施内容	関係機関／備考
8:50	参加者入場・整列・人員報告 黙祷	
開会式		
9:00	開会宣言 国旗掲揚 国土交通副大臣挨拶 岩手県知事挨拶 全国水防管理団体連合会会長挨拶 演習本部長訓示 水防団宣言 来賓紹介	*演習副本部長：岩手県県土整備部 河川港湾担当技監 *掲揚：一関市水防団 *演習本部長：岩手県県土整備部長 *総指揮者：一関市水防団長
情報収集訓練・洪水対応訓練		
9:20	演習想定発表 災害対策本部設置 河川巡視 リエゾン派遣 被災箇所発見／水防団出動 水防工法 シート張工、Tマット工 釜段工、改良釜段工 月の輪工、改良月の輪工 積土のう工 小河川の水防活動 簡易水防訓練 現場状況報告 避難所開設 ダムの特別防災操作 一関遊水地対応 水防工法の終了報告／水防団退場 水位状況の提供 緊急退避	*盛岡地方気象台、岩手河川国道事務所、北上川ダム統合管理事務所、岩手県、一関市 *国土交通省(みちのく号) *一関市長、岩手河川国道事務所長 *第1中隊(花巻市水防団、遠野市水防団、滝沢市水防団、雫石町水防団) *第2中隊(盛岡市水防団、一関市水防団、奥州市水防団、平泉町水防団) *第3中隊(一関市水防団、紫波町水防団、矢巾町水防団、金ケ崎町水防団) *第4中隊(北上市水防団、八幡平市水防団、岩手町水防団、西和賀町水防団) *一関地域自主防災組織連絡協議会 *一関市水防団
国・県・市町・関係機関の連携訓練		
10:09	避難訓練 堤防越水の情報 破堤情報の提供 自衛隊派遣要請 救助・救出・救護訓練 ドローンによる被災状況調査 応急復旧訓練 排水作業訓練 支援物資輸送訓練 災害対策本部解散	*一関地域自主防災組織連絡協議会、一関小学校 *一関市長、岩手県知事、陸上自衛隊 *岩手県防災航空隊、岩手県警察本部、陸上自衛隊、一関市消防本部、日本赤十字社 *東北測量設計業協会 *岩手河川国道事務所、全国土木コンクリートブロック協会、岩手県建設業協会 *岩手河川国道事務所 *一関市、一関地域自主防災組織連絡協議会、いわて生活協同組合、株式会社ミチノク
11:02	閉会式整列 講評 一関市長挨拶 国旗降納 閉会宣言 終了・退場	*東北地方整備局長 *降納：一関市水防団 *演習副本部長：岩手県県土整備部 河川港湾担当技監

※上記プログラムの時刻は目安です。

主催

北上川上流15市町

一関市、盛岡市、花巻市、北上市、遠野市、八幡平市、奥州市、滝沢市、雫石町、岩手町、紫波町、矢巾町、西和賀町、金ケ崎町、平泉町



国土交通省
東北地方整備局

お問い合わせ



国土交通省東北地方整備局 岩手河川国道事務所
〒020-0066 盛岡市上田4丁目2-2 TEL 019-624-3131 FAX 019-624-3207

ホームページ
http://www.thr.mlit.go.jp/iwate/



後援

朝日新聞 盛岡総局、読売新聞盛岡支局、毎日新聞社 盛岡支局、一般社団法人共同通信社盛岡支局、時事通信社 盛岡支局、岩手日報社、岩手日日新聞社、河北新報社、秋田日日新聞社、盛岡建設新聞社、秋田建設工業新聞社、盛岡タイムス社、日刊工業新聞社 東北・北海道総局、秋田建設通信新聞社 東北支社、日刊建設工業新聞社 東北支社、NHK盛岡放送局、テレビ岩手、めんこいテレビ、IBC岩手放送、岩手朝日テレビ、岩手ケーブルテレビジョン、花巻ケーブルテレビ、北上ケーブルテレビ、水沢テレビ、ICN一関ケーブルネットワーク、エフエム岩手、ラヂオ・もりおか、カシオペアFM、えふえむ花巻、奥州エフエム、一関コミュニティFM (FMあすも)



高めよう！防災意識
5月は水防月間です

地域の安全は
自分で、みんなで、全体で！

令和5年度 北上川上流 総合水防演習

プログラム

日時 令和5年 5月21日(日) 9:00~11:00(予定) **入場無料**
※防災展は8:30~12:00まで同時開催

会場 岩手県一関市狐禅寺中島地先 (磐井川左岸東大橋下流河川敷)

洪水シミュレーター
防災知識を楽しく学べる!
防災展
12:00まで同時開催
警察車両
防災そばっちょ号
ふだん見れない特殊車両が大集合!
パネル展示
豪雨の強さを体験! 降雨体験装置
自衛隊災害派遣車
国土交通省 対策本部車
※写真は過去開催のもので、実際の展示と異なる場合があります。

洪水から水から
生命と財産を
自ら守る
総合サイト



国土交通省
川の防災情報 スマホ版



一緒に地域のために活動してみませんか!? **消防(水防)団員募集中!**

消防団に関する詳しい情報は
https://www.fdma.go.jp/relocation/syobodan/



令和5年度 北上川上流総合水防演習 会場図



防災展 出展者 (8:30~12:00)

- | | |
|----------------------|-----------------------------|
| ① 防災エキスパート | ⑫ (株)NTT東日本 岩手支店 |
| ② 降雨体験 | ⑬ 株式会社NTTドコモ |
| ③ 北上川流域市町の紹介 | ⑭ KDDI(株) |
| ④ 震度体験 | ⑮ ソフトバンク(株) |
| ⑤ 国土交通省 岩手河川国道事務所 | ⑯ 楽天モバイル(株) |
| ⑥ 国土交通省 北上川ダム統合管理事務所 | ⑰ (一財)河川情報センター |
| ⑦ 盛岡地方気象台 | ⑱ 総務省 東北総合通信局 |
| ⑧ 岩手県 河川課 | ⑲ 東北電力(株)岩手支店・東北電力ネットワーク(株) |
| ⑨ 岩手県警察 | ⑳ (公財)全国土木コンクリートブロック協会 |
| ⑩ 陸上自衛隊岩手駐屯地 | ㉑ 岩手大学 |
| ⑪ 盛岡市 | ㉒ モリタ宮田工業(株) 東北支店 |
| ⑫ 平泉町 | ㉓ 日本赤十字社 岩手県支部 |
| ⑬ (一社)岩手県建設業協会 | ㉔ (株)古川ポンプ製作所 |
| ⑭ 岩手県測量設計業協会 | |

テント席のご案内

A 演習本部席・来賓席
B 進行班
C 水防団席
D 一般席
E 演習参加者席

本日実施される水防工法

洗掘防止工 シート張工

水の流れて、堤防が削り取られるのを防ぐとともに、堤防への水の浸透を防ぎます。防水シートの下部に土のうの重しをつけて使用します。

漏水防止工 月の輪工

堤防の裏側などに漏水した水が噴き出している場合に、土のうを半月型に積み重ね、その中に水をためることで、水圧で漏水口が広がるのを防ぎます。堤防に近い場所での漏水に用います。

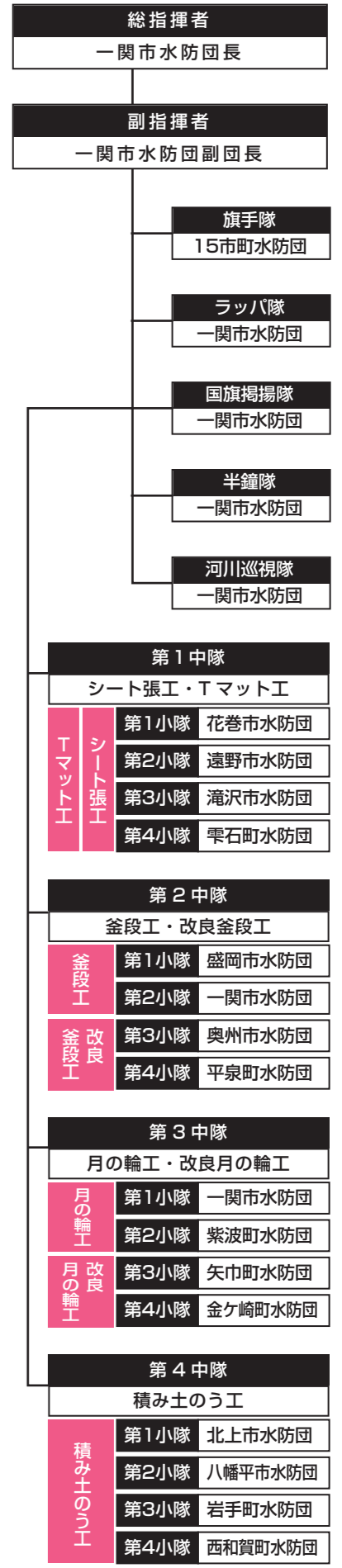
漏水防止工 釜段工

堤防の近くの平地などに漏水した水が噴き出している場合に、漏水の噴出口を中心に土のうを積み上げて水をたくわえ、その水圧によって噴出をおさえます。堤防から少し離れた場所での漏水に用います。

越水防止工 積土のう工

水が堤防を越えそうな場合に、堤防の上に土のうを積み、川の水が堤防を越えるのを防ぎます。

組織図

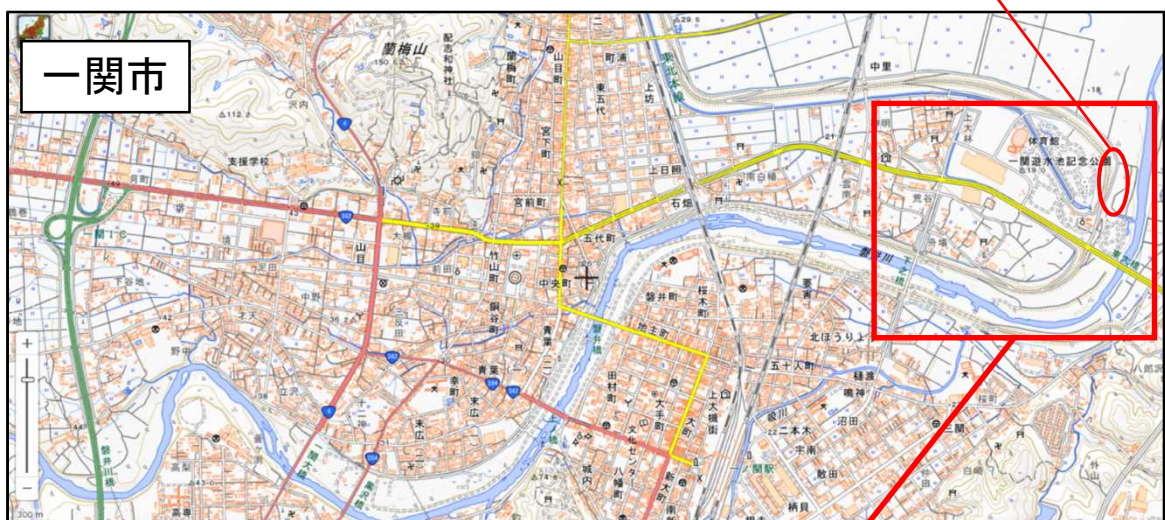


令和5年度 北上川上流総合水防演習

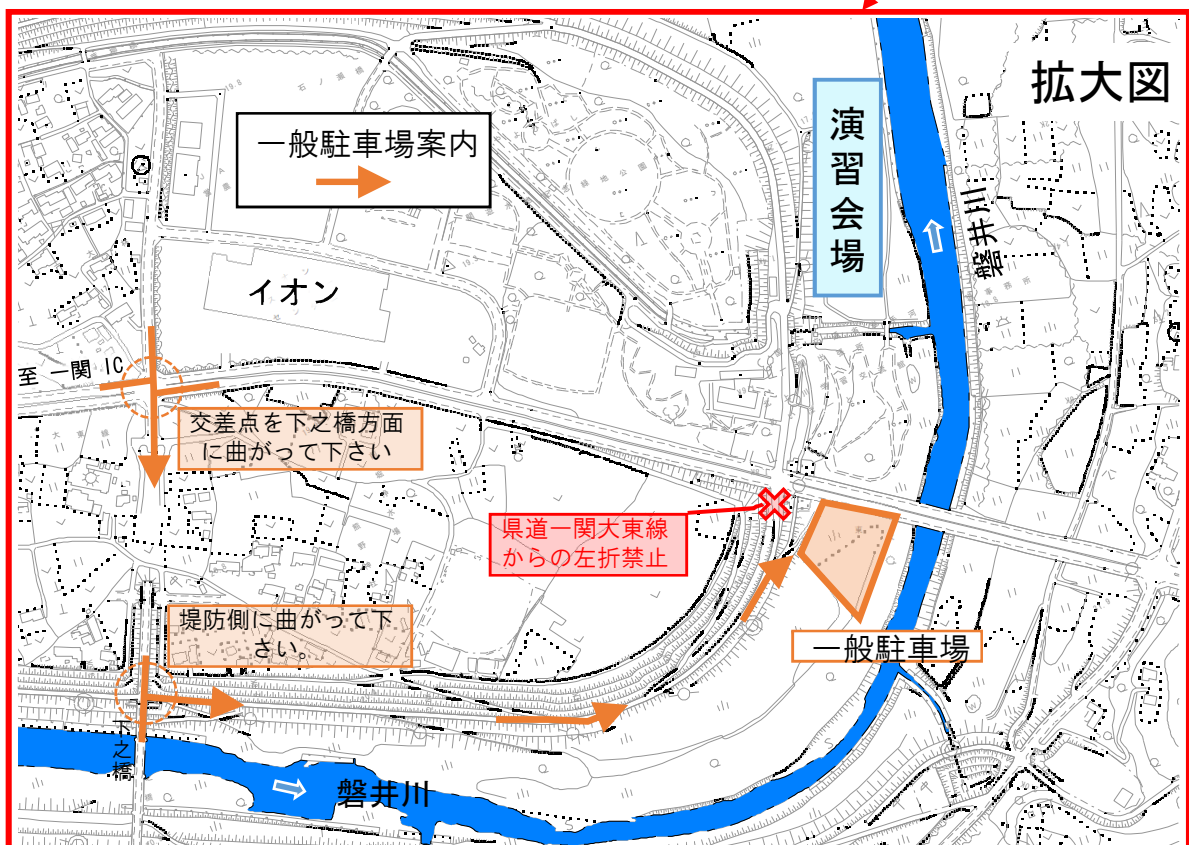
会場案内図



演習会場



一関市



拡大図

一般駐車場案内

演習会場

交差点を下之橋方面に曲がって下さい

県道一関大東線からの左折禁止

堤防側に曲がって下さい

一般駐車場

磐井川

三井線

北上川上流総合水防演習 取材申込書

返信先：岩手河川国道事務所 計画課 あて
FAX番号 019-624-6315

ふりがな※必須	
お名前※必須	
ご所属（会社）※必須	
ご連絡先（TEL/FAX）	TEL FAX
ご連絡先（メールアドレス）	メールアドレス1 _____ メールアドレス2 _____
連絡事項欄	

※送り状は不要ですので、本紙のみをそのまま送付してください。なお、お手数ではございますが、FAX送信後に受信確認のため下記までご連絡をお願いします。

【受信確認先】

岩手河川国道事務所 計画課 加藤、工藤

TEL：019-624-3179（直通）

【取材にあたっての留意事項】

1. 新型コロナウイルス感染症対策は、基本的感染対策（マスク着用、手洗い等の手指衛生等）を個人の判断で行ってください。
2. 会場入場に際しては、一般駐車場をご利用ください。（別添駐車場位置図のとおり）
3. 入場の際には、記者証又は社員証の提示を求められることがあります。
4. 報道受付にて受付をお願いします。
5. 演習会場では、社名入りの腕章を着用願います。
6. 演習に支障のない範囲で撮影取材が可能ですが、撮影場所など係員の指示があった場合には、その指示に従ってください。
7. 受付の隣で河川担当副所長の木村が演習全般に関する取材をお受けします。
 - ・ 1回目 8時30分～9時
 - ・ 2回目 11時15分～11時45分