

年末年始の降雪について（注意喚起）

12月29日及び1月2日頃からの降雪やふぶきに備え、ドライバー等の皆様への呼びかけについてお知らせします。

- 東北地方では、年末年始は冬型の気圧配置が続き、日本海側を中心に雪の降る日が多いでしょう。12月29日及び1月2日頃から冬型の気圧配置が強まり、強い寒気が流れ込むため、平地を含めて雪が強まる可能性があり、地域によっては積雪が増えるおそれがあります。
- 大雪の場合は不要不急の外出を控えてください。
- 積雪や路面凍結、ふぶきによる交通障害に注意が必要です。
- やむを得ずお車を運転する場合には、必ず冬タイヤの装着とチェーンの携行をお願いします。
- 降雪状況により、通行止めによる集中除雪を実施する場合があります。広域迂回の実施や、通行ルートの見直しなどのご協力をお願いします。
- なお、山形県内の国道112号月山道路においては、チェーン規制実施の可能性あります。
- 公共交通機関においても、大規模かつ長時間にわたる遅延や運休が発生する恐れがあります。
「鉄道・バス事業者等が発表する運行状況を確認してください。」
- 高速道路の通行止めの可能性については、NEXCO 東日本のホームページに掲載して参ります。
- 最新の気象情報等に留意し、外出が必要な場合には、十分な時間的余裕を持って行動して頂くようお願いいたします。

（別紙1～3参照）

最新の気象情報や道路情報はこちらをご覧ください。

気象情報 [気象庁 HP 防災情報]
https://www.jma.go.jp/jp/kishojoho/102_index.html

道路情報 [国交省 HP]
<http://www.thr.mlit.go.jp/road/koutsu/fuyulink/index.html>
<http://keitai.thr.mlit.go.jp/road/i/>

[NEXCO 東日本]
<https://www.e-nexco.co.jp/>
<https://www.drivetraffic.jp/map.html>

〈発表記者会〉青森県政記者会、岩手県政記者クラブ、宮城県政記者会、秋田県政記者会、
山形県政記者クラブ、福島県政記者クラブ、東北電力記者会、
東北建設専門紙記者会

(道 路 関 係) 東北地方整備局 道路部 道路管理課
課長補佐 佐々木 靖
電話 022-225-2171
NEXCO 東日本 東北支社 広報課 (報道関係者専用)
電話 022-398-8791

(気 象 関 係) 仙台管区气象台 気象防災部
気象防災情報調整官 中塚 斉
(平日) 電話 022-297-8242

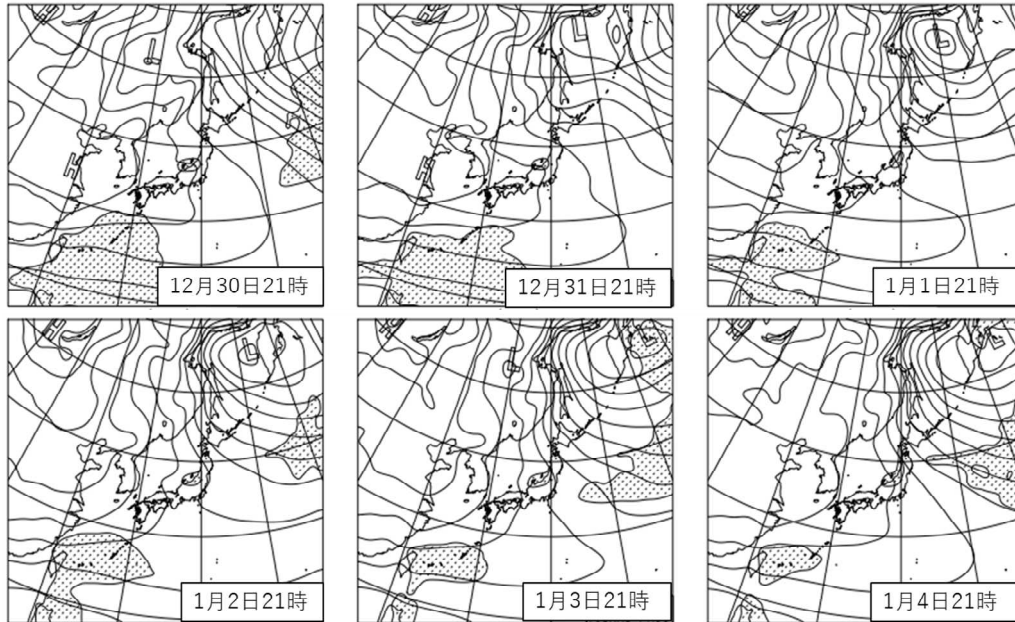
(公共交通機関関係) 東北運輸局 総務部
安全防災・危機管理課
課長 馬場 真也
電話 022-297-8001

年末年始の降雪について [東北地方]

【1. 今後の気象の見通し】

年末年始の降雪について

<週間予報天気図>



地上予想天気図 (令和4年12月30日～令和5年1月4日) ※ハッチは降水域

【気象概況】

- 東北地方では年末年始は冬型の気圧配置が続き、1月2日頃から冬型の気圧配置が強まり、強い寒気が流れ込む見込みです。
- 日本海側を中心に雪の降る日が多く、1月2日頃から平地も含めて雪が強まる可能性があります、地域によっては積雪が増えるおそれがあります。
- 積雪や路面凍結、ふぶきによる交通障害に注意してください。
- 気象庁HPで最新の気象情報をご覧ください。

(<https://www.jma.go.jp/jma/index.html>)

【2. 昨年度の大雪による雪害事例】

強い冬型の気圧配置による大雪により交通障害が発生した事例

- 令和3年12月から令和4年1月の強い冬型の気圧配置による交通障害が発生
 - 国道4号においてスタック発生、交通混雑【写①】
 - E4東北道、E4A青森道が通行止めとなり、並行する国道7号においてスタック発生、交通混雑【写②】
 - 国道7号において吹き溜まりを起因とするスタック発生、交通混雑【写③】
 - E13東北中央道が通行止めとなり、並行する国道13号においてスタック発生、交通混雑【写④】

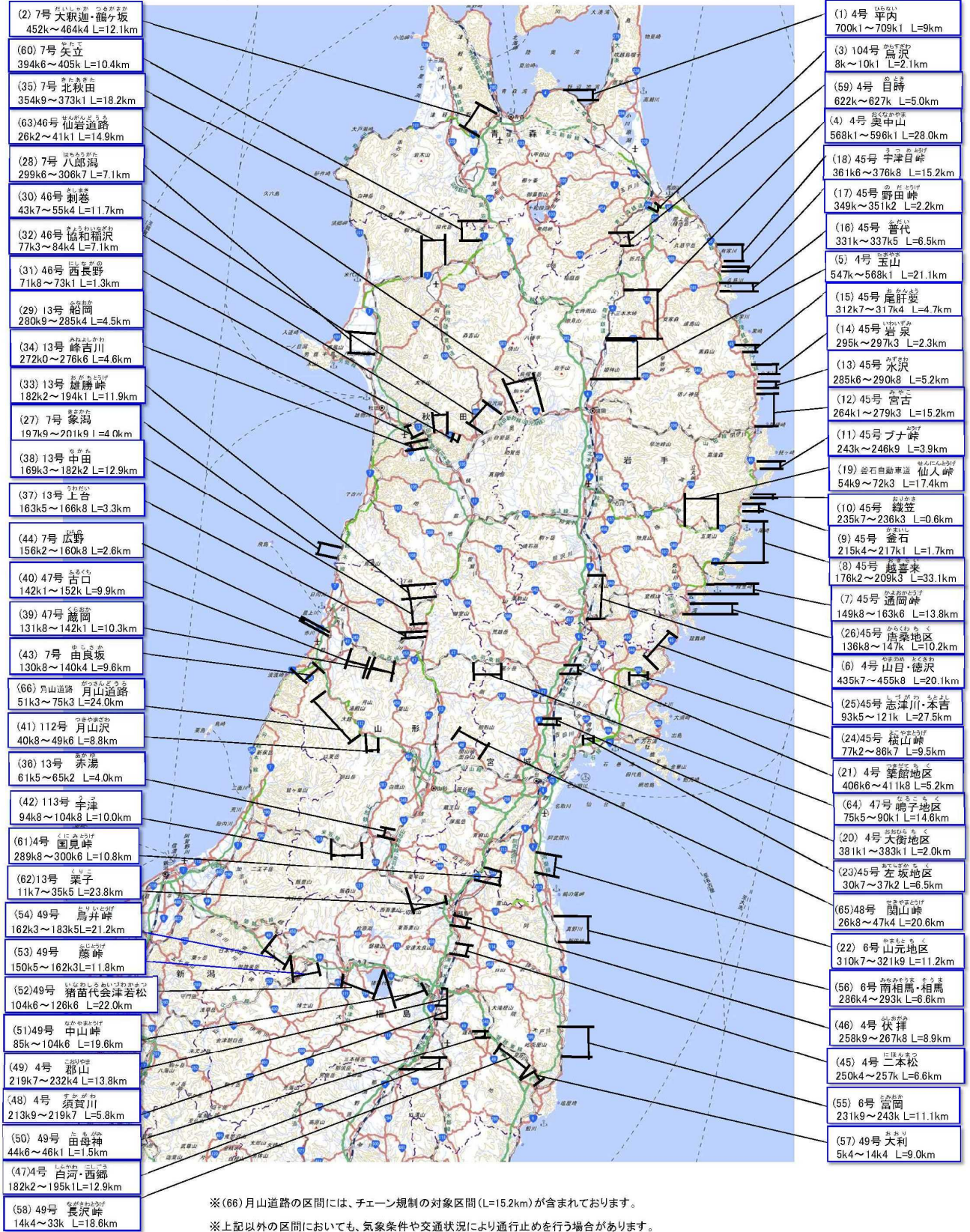
【写①】R3.12.27
国道4号の交通混雑状況【写②】R3.12.28
国道7号の交通混雑状況【写③】R4.1.4
国道7号の交通混雑状況【写④】R3.12.28
国道13号の交通混雑状況

予防的通行規制（除雪優先）区間

予防的通行規制（除雪優先）区間

全66区間 L=721.6km

東北地方整備局



※(66)月山道路の区間には、チェーン規制の対象区間(L=15.2km)が含まれております。

※上記以外の区間においても、気象条件や交通状況により通行止めを行う場合があります。

予防的通行規制（除雪優先）区間

予防的通行規制(除雪優先)区間

2022.8版

東北地方整備局

| NO | 県名 | 事務所 | 路線名 | 箇所名 | 市町村 | 延長(km) | 起点(kp) | 終点(kp) | 備考 | CCTV |
|----|-------|---------|-----|---------|----------------|--------|--------|--------|----|------|
| 1 | 青森 | 青森河川国道 | 4 | 平内 | 平内町 | 9.0 | 700.1 | 709.1 | | 6 |
| 2 | 青森 | 青森河川国道 | 7 | 大釈迦・鶴ヶ坂 | 青森市 | 12.1 | 452.0 | 464.4 | | 11 |
| 3 | 青森 | 青森河川国道 | 104 | 烏沢 | 八戸市 | 2.1 | 8.0 | 10.1 | | 3 |
| 4 | 岩手 | 岩手河川国道 | 4 | 奥中山 | 一戸町・岩手町 | 28.0 | 568.1 | 596.1 | | 17 |
| 5 | 岩手 | 岩手河川国道 | 4 | 玉山 | 滝沢市・盛岡市 | 21.1 | 547.0 | 568.1 | | 10 |
| 6 | 岩手 | 岩手河川国道 | 4 | 山目・徳沢 | 一関市・平泉町・奥州市 | 20.1 | 435.7 | 455.8 | | 10 |
| 7 | 岩手 | 南三陸沿岸国道 | 45 | 通岡峠 | 陸前高田市・大船渡市 | 13.8 | 149.8 | 163.6 | | 5 |
| 8 | 岩手 | 南三陸沿岸国道 | 45 | 越喜来 | 大船渡市・釜石市 | 33.1 | 176.2 | 209.3 | | 16 |
| 9 | 岩手 | 南三陸沿岸国道 | 45 | 釜石 | 釜石市 | 1.7 | 215.4 | 217.1 | | 1 |
| 10 | 岩手 | 三陸国道 | 45 | 磯立 | 山田町 | 0.6 | 235.7 | 236.3 | | 1 |
| 11 | 岩手 | 三陸国道 | 45 | ブナ峠 | 山田町 | 3.9 | 243.0 | 246.9 | | 2 |
| 12 | 岩手 | 三陸国道 | 45 | 宮古 | 宮古市 | 15.2 | 264.1 | 279.3 | | 7 |
| 13 | 岩手 | 三陸国道 | 45 | 水沢 | 宮古市 | 5.2 | 285.6 | 290.8 | | 3 |
| 14 | 岩手 | 三陸国道 | 45 | 岩泉 | 岩泉町 | 2.3 | 295.0 | 297.3 | | 2 |
| 15 | 岩手 | 三陸国道 | 45 | 藤野堂 | 田野畑村 | 4.7 | 312.7 | 317.4 | | 3 |
| 16 | 岩手 | 三陸国道 | 45 | 普代 | 普代村 | 6.5 | 331.0 | 337.5 | | 4 |
| 17 | 岩手 | 三陸国道 | 45 | 野田峠 | 久慈市 | 2.2 | 349.0 | 351.2 | | 2 |
| 18 | 岩手 | 三陸国道 | 45 | 宇津目峠 | 久慈市・洋野町 | 15.2 | 361.6 | 376.8 | | 4 |
| 19 | 岩手 | 南三陸沿岸国道 | 283 | 仙人峠 | 釜石市・住田町・遠野市 | 17.4 | 54.9 | 72.3 | | 32 |
| 20 | 宮城 | 仙台河川国道 | 4 | 大衡地区 | 大衡村・大崎市 | 2.0 | 381.1 | 383.1 | | 1 |
| 21 | 宮城 | 仙台河川国道 | 4 | 築館地区 | 栗原市 | 5.2 | 406.6 | 411.8 | | 2 |
| 22 | 宮城 | 仙台河川国道 | 6 | 山元地区 | 山元町・亶理町 | 11.2 | 310.7 | 321.9 | | 2 |
| 23 | 宮城 | 仙台河川国道 | 45 | 左坂地区 | 松島町・東松島市 | 6.5 | 30.7 | 37.2 | | 5 |
| 24 | 宮城 | 仙台河川国道 | 45 | 福山峠 | 登米市・南三陸町 | 9.5 | 77.2 | 86.7 | | 7 |
| 25 | 宮城 | 仙台河川国道 | 45 | 志津川・本吉 | 南三陸町・気仙沼市 | 27.5 | 93.5 | 121.0 | | 14 |
| 26 | 宮城 | 仙台河川国道 | 45 | 唐桑地区 | 気仙沼市・陸前高田市 | 10.2 | 136.8 | 147.0 | | 7 |
| 27 | 秋田 | 秋田河川国道 | 7 | 象瀧 | にかほ市 | 4.0 | 197.9 | 201.9 | | 3 |
| 28 | 秋田 | 秋田・能代 | 7 | 八郎瀧 | 八郎瀧町・三種町 | 7.1 | 299.6 | 306.7 | | 3 |
| 29 | 秋田 | 秋田河川国道 | 13 | 船岡 | 大仙市 | 4.5 | 280.9 | 285.4 | | 7 |
| 30 | 秋田 | 秋田河川国道 | 46 | 刺巻 | 仙北市 | 11.7 | 43.7 | 55.4 | | 5 |
| 31 | 秋田 | 秋田河川国道 | 46 | 西良野 | 仙北市・大仙市 | 1.3 | 71.8 | 73.1 | | 2 |
| 32 | 秋田 | 秋田河川国道 | 46 | 協和稲沢 | 大仙市 | 7.1 | 77.3 | 84.4 | | 8 |
| 33 | 秋田・山形 | 湯沢河川国道 | 13 | 雄勝峠 | 真室川町・湯沢市 | 11.9 | 182.2 | 194.1 | | 19 |
| 34 | 秋田 | 湯沢河川国道 | 13 | 峰吉川 | 大仙市 | 4.6 | 272.0 | 276.6 | | 7 |
| 35 | 秋田 | 能代河川国道 | 7 | 北秋田 | 能代市・北秋田市・大館市 | 18.2 | 354.9 | 373.1 | | 10 |
| 36 | 山形 | 山形河川国道 | 13 | 赤湯 | 南陽市 | 4.0 | 61.5 | 65.2 | | 3 |
| 37 | 山形 | 山形河川国道 | 13 | 上台 | 新庄市・金山町 | 3.3 | 163.5 | 166.8 | | 2 |
| 38 | 山形 | 山形河川国道 | 13 | 中田 | 金山町・真室川町 | 12.9 | 169.3 | 182.2 | | 7 |
| 39 | 山形 | 山形河川国道 | 47 | 蔵岡 | 新庄市・戸沢村 | 10.3 | 131.8 | 142.1 | | 7 |
| 40 | 山形 | 山形河川国道 | 47 | 古川 | 戸沢村 | 9.9 | 142.1 | 152.0 | | 9 |
| 41 | 山形 | 山形河川国道 | 112 | 月山沢 | 西川町 | 8.8 | 40.8 | 49.6 | | 13 |
| 42 | 山形 | 山形河川国道 | 113 | 宇津 | 小国町・飯豊町 | 10.0 | 94.8 | 104.8 | | 11 |
| 43 | 山形 | 酒田河川国道 | 7 | 由良坂 | 鶴岡市 | 9.6 | 130.8 | 140.4 | | 10 |
| 44 | 山形 | 酒田河川国道 | 7 | 広野 | 酒田市 | 2.6 | 136.2 | 160.8 | | 1 |
| 45 | 福島 | 福島河川国道 | 4 | 二本松 | 二本松市 | 6.6 | 250.4 | 257.0 | | 4 |
| 46 | 福島 | 福島河川国道 | 4 | 伏拝 | 福島市 | 8.9 | 258.9 | 267.8 | | 2 |
| 47 | 福島 | 郡山国道 | 4 | 白河・西郷 | 白河市・西郷村 | 12.9 | 182.2 | 195.1 | | 3 |
| 48 | 福島 | 郡山国道 | 4 | 須賀川 | 須賀川市 | 5.8 | 213.9 | 219.7 | | 0 |
| 49 | 福島 | 郡山国道 | 4 | 郡山 | 郡山市 | 13.8 | 219.7 | 232.4 | | 1 |
| 50 | 福島 | 郡山国道 | 49 | 田母埜 | 平田村・郡山市 | 1.5 | 44.6 | 46.1 | | 1 |
| 51 | 福島 | 郡山国道 | 49 | 中山峠 | 郡山市・猪苗代町 | 19.6 | 85.0 | 104.6 | | 22 |
| 52 | 福島 | 郡山国道 | 49 | 猪苗代会津若松 | 猪苗代町・会津若松市 | 22.0 | 104.6 | 126.6 | | 21 |
| 53 | 福島 | 郡山国道 | 49 | 藤峠 | 会津若松市・相模町・西会津町 | 11.8 | 150.5 | 162.3 | | 22 |
| 54 | 福島 | 郡山国道 | 49 | 鳥井峠 | 西会津町・阿賀町 | 21.2 | 162.3 | 183.5 | | 12 |
| 55 | 福島 | 磐城国道 | 6 | 富岡 | 楡葉町・富岡町 | 11.1 | 231.9 | 243.0 | | 2 |
| 56 | 福島 | 磐城国道 | 6 | 南相馬・相馬 | 南相馬市・相馬市 | 6.6 | 286.4 | 293.0 | | 4 |
| 57 | 福島 | 磐城国道 | 49 | 大和 | いわき市 | 9.0 | 5.4 | 14.4 | | 16 |
| 58 | 福島 | 磐城国道 | 49 | 長沢峠 | いわき市 | 18.6 | 14.4 | 33.0 | | 15 |
| 59 | 青森・岩手 | 青森・岩手 | 4 | 自時 | 三戸町・二戸市 | 5.0 | 622.0 | 627.0 | | 4 |
| 60 | 青森・秋田 | 青森・能代 | 7 | 矢立 | 大館市・平川市 | 10.4 | 394.6 | 405.0 | | 10 |
| 61 | 宮城・福島 | 仙台・福島 | 4 | 国見峠 | 白石市・国見町 | 10.8 | 289.8 | 300.6 | | 10 |
| 62 | 山形・福島 | 山形・福島 | 13 | 粟子 | 福島市・米沢市 | 23.8 | 11.7 | 35.5 | | 68 |
| 63 | 岩手・秋田 | 岩手・秋田 | 46 | 仙岩道路 | 雫石町・仙北市 | 14.9 | 26.2 | 41.1 | | 36 |
| 64 | 宮城・山形 | 仙台・山形 | 47 | 雫子地区 | 大崎市・最上町 | 14.6 | 75.5 | 90.1 | | 18 |
| 65 | 宮城・山形 | 仙台・山形 | 48 | 関山峠 | 仙台市・東根市 | 20.6 | 26.8 | 47.4 | | 24 |
| 66 | 山形 | 山形・酒田 | 112 | 月山道路 | 西川町・鶴岡市 | 24.0 | 51.3 | 75.3 | | 69 |
| | | 合計 | 66 | 区間 | | 721.6 | | | | 668 |

異例の降雪時の交通確保に向けた取り組み

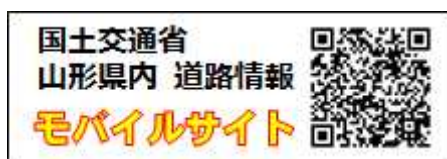
～東北地方のチェーン規制実施区間のお知らせ～

■ **大雪特別警報**や**大雪に対する緊急発表**が行われるような**異例の降雪**があるときに、チェーン規制を実施します。

大雪時に通行止めを実施する場合でも、チェーン規制を実施し、**タイヤチェーンを着けていれば通行できる**ようにすることで、**これまでより積雪による通行止め時間を短くする**ことを目指します。

（日常的な降雪時に実施するものではありません。）

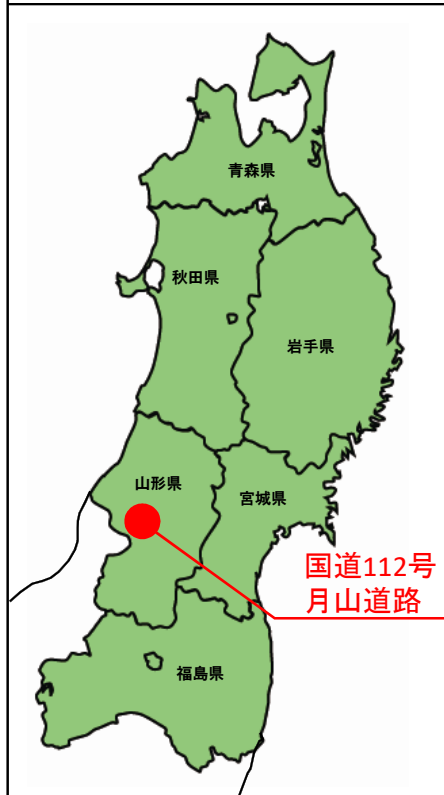
※ 異例の降雪が予想される2～3日前から、交通障害が発生するおそれがあることについて、事前広報を行い、不要不急の外出を控えることや広域迂回などを、**記者発表、ラジオやSNSなどを活用してお知らせ**しますので、お出かけの前の確認をお願いします。



チェーン規制標識
「タイヤチェーンを取り付けていない
車両通行止め」

「チェーン規制」を実施する際は、規制実施区間の手前に上記の標識が掲示されますので、規制区間を走行される方は「チェーン」の装着をお願いします。

広域図



チェーン規制実施区間

区間：国道112号 月山道路 L=15.2km
(山形県西川町月山沢～鶴岡市田俣俣)

「大雪特別警報や大雪に対する緊急発表」が行われる**異例の降雪**時に交通状況に応じて**チェーン規制**を実施する予定です。

