



令和2年12月17日

冬の道路は危険がいっぱい。津軽道の吹雪などの情報を配信！ ～メール配信サービス開始～

■道路利用者の安全・安心な冬道走行をサポートするため、『冬の津軽自動車道』をお知らせするメール配信を実施します。(平成24年度開始)

●配信内容:気温・風速・路面状況(※朝、夕1日2回配信)

吹雪視界情報、通行止め情報

●配信予定:令和2年12月21日(月)～令和3年3月中旬

●登録方法:別添ちらしを参照下さい。

【冬の津軽自動車道】

◆津軽自動車道では冬期間、地吹雪の発生により視界不良が生じ、過去には重大事故が発生しております。(別紙参考①)

◆吹雪による視界不良が著しい場合には、通行止めを実施します。

通行止め基準:視界距離100m未満が確認された場合

(上記状況を道路パトロールで確認した上で、通行止めいたします。)

【本配信サービスの活用方法】

◆**視界不良の時間帯を避けた通行**

現在と6時間先までの吹雪視界情報を確認できます。

通勤時・お買い物時等、様々な用途で活用いただけます。

◆**津軽自動車道通行止め時の行動をサポート**

通行止め情報(開始、解除)をリアルタイムで配信いたします。

お出かけ前、移動中の行動をサポートします。

発表記者会:青森県政記者会、建設関係専門紙、津軽新報社

【問い合わせ先】

国土交通省 東北地方整備局 青森河川国道事務所

副所長

おがさわら きよし
小笠原 清

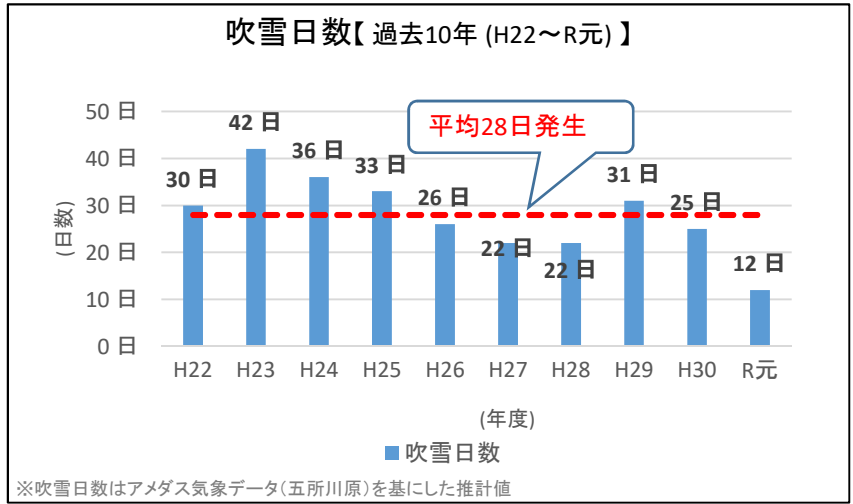
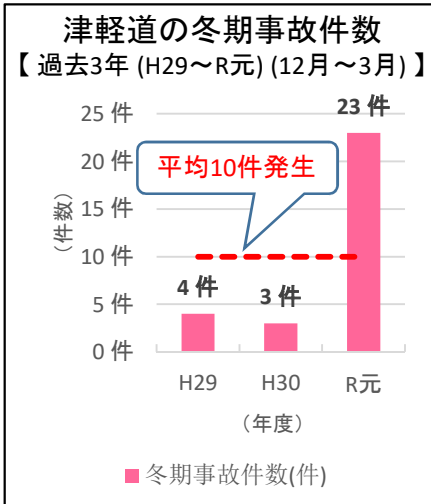
道路管理第二課長

すずき とおる
鈴木 透

〒030-0822 青森市中央三丁目20-38

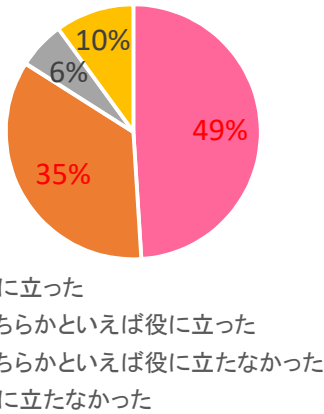
TEL 017(734)4574【直通】

【参考①】冬の津軽自動車道



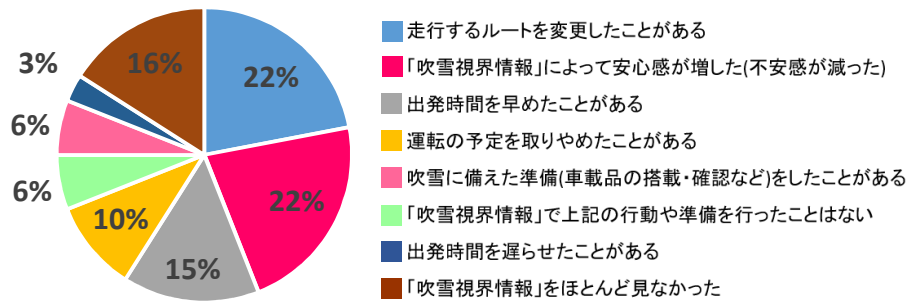
【参考②】登録者の声 (H29年度登録者アンケート結果より)

「吹雪視界情報」はお役に立ちましたか？



8割以上が『役に立った』と回答。

「吹雪視界情報」の利用による行動変化



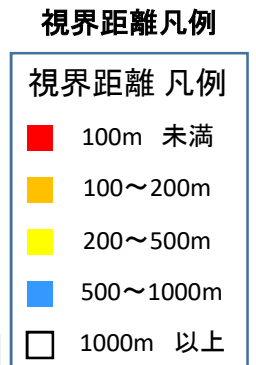
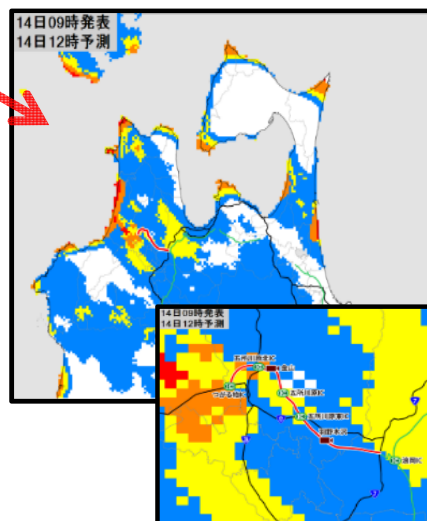
主な行動変化

- ① 走行するルートを変更した。(22%)
- ② 安心感が増した(不安感が減った)(22%)
- ③ 出勤時間を早めた。(15%)

【参考③】配信イメージ



※イメージ画面です。



【現況(推定)と1時間毎の予測値を6時間後まで提供】(ライブ画像のリンクも有り)

冬の道路は危険がいっぱい。

津軽道の吹雪などの情報を配信

「吹雪してる？」

「凍ってる？」

「走れる？」

を確認！

青森河川国道事務所では、「冬の津軽道」をお知らせするメールを配信。

冬の津軽道

- ◎吹雪はどのくらい？…年間約28日発生！（7日/月）
- ◎冬期の事故件数は？…年間10件発生！（2～3件/月）
- ◎事故等により通行止めになると…約3時間通行止めに！

どんな情報が
見られるの？

- ◎気温、風速、路面状況を朝(6時)・夕(16時)の1日2回配信！
- ◎吹雪による視界情報を確認できます！
- ◎通行止め情報をリアルタイムで配信！

登録・
利用料
無料

メールアドレスがあれば、パソコン、携帯電話、スマートフォンで利用可能!!


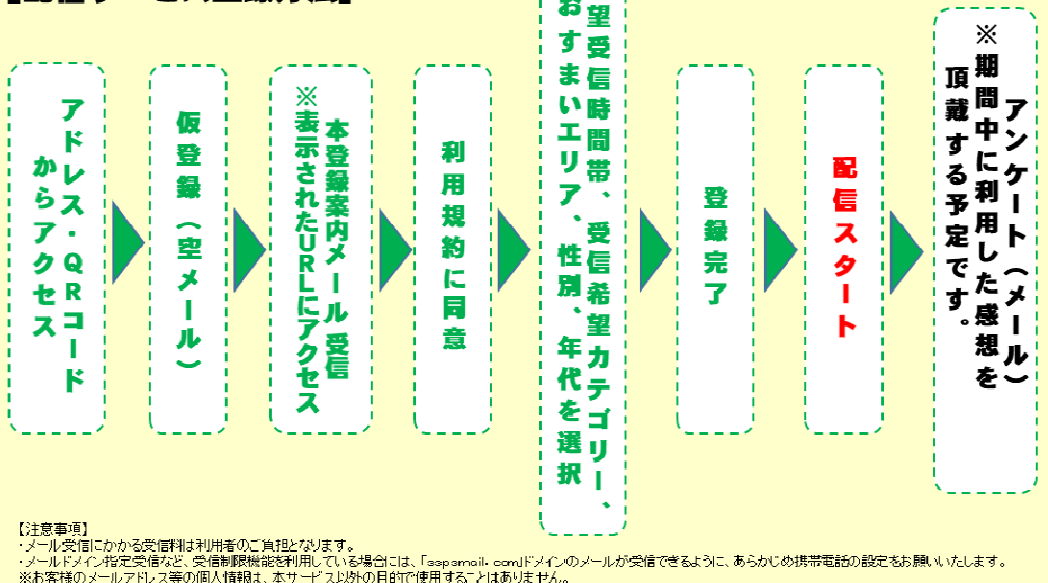
下記のアドレス・QRコードから登録いただけます。

<http://www.sspsmail.com/~aomoridoro/>



情報提供期間：令和2年12月21日（月）から令和3年3月中旬

【配信サービス登録方法】



【配信イメージ】