



平成31年4月9日
青森河川国道事務所
高瀬川河川事務所
岩木川ダム統合管理事務所

青森県内の河川公園など45箇所を一斉点検 ～大型連休前に河川における安全利用点検を実施します～

- ・青森県内の国土交通省3事務所では、河川がレクリエーション活動の場として、多くの方々に利用されていることを踏まえ、お子さんやお年寄りが安全・安心に水辺を利用できるよう大型連休前に一斉点検を行います。
- ・点検は河川敷やその周辺及び河川公園などに危険な箇所がないかを施設管理者（占有者）等と合同で行います。
- ・この取組みは毎年春の大型連休前と夏休み前に実施しており、今回の点検の結果、問題が確認された箇所は大型連休前に改善措置を実施する予定です。

◆点検実施日（予定）

○青森河川国道事務所

- 五所川原出張所管内：平成31年4月12日（金）〈岩木川〉
- 藤崎出張所管内：平成31年4月17日（水）〈岩木川・平川〉
- 八戸出張所管内：平成31年4月19日（金）〈馬淵川〉

○高瀬川河川事務所

- 高瀬川（小川原湖）：平成31年4月16日（火）

○岩木川ダム統合管理事務所

- 津軽ダム：平成31年4月16日（火）
- 浅瀬石川ダム：平成31年4月18日（木）

（点検行程は別紙点検対象予定一覧表を参照ください）

◆点検後の対応

利用者に対する重大な危険又は支障があると認められる場合は、立ち入り規制等を含む応急的な措置を行い、利用者へ危険の周知を行います。その後さらに詳細な点検を実施し必要な対策について検討します。

なお、点検結果及び改善措置状況については点検終了後に公表（記者発表）します。

発表記者会：青森県政記者会、建設関係専門紙、津軽新報社

問 い 合 わ せ 先

【岩木川・平川・馬淵川に関しては】

国土交通省 東北地方整備局
青森河川国道事務所
017-734-4590（直通）
青森市中央3丁目20-38
副所長（河川） 櫻井 隆 広
河川管理課長 工藤 尚 武

【高瀬川に関しては】

国土交通省 東北地方整備局
高瀬川河川事務所
0178-28-7135
八戸市石堂3丁目7-10
副所長（技術） 佐々木 浩 幸
工務課長 金枝 富 勝

【津軽・浅瀬石川ダムに関しては】

国土交通省 東北地方整備局
岩木川ダム統合管理事務所
0172-85-3035
中津軽郡西目屋村大字居森平字寒沢138-2
副所長（技術） 三浦 義 昭
管理課長 五十嵐 悟

点検対象予定一覧表

○青森河川国道事務所

	点検実施日	対象区域・施設	河川名	予定時間	点検実施者等	
五所川原出張所管内	平成31年4月12日	①北斗グラウンド及び公園駐車場 (五所川原市錦町及び寺町地内)	岩木川	9:05~	河川管理者 及び施設管理者	
		②新津軽大橋付近グラウンド (五所川原市田川地先)	岩木川	9:30~		
		③三好橋付近グラウンド (五所川原市鶴ヶ岡川袋地先)	岩木川	9:50~		
		④運動場 (つがる市木造川除地先)	岩木川	10:10~		
		⑤野球場及び多目的運動広場 (つがる市柏桑野木田地先)	岩木川	10:30~		
		⑥みずべのわんぱく広場 (つがる市柏桑野木田地先)	岩木川	10:50~		
		⑦鶴田町河川敷野球場 (鶴田町鶴田地先)	岩木川	11:15~		
		⑧鶴田桜つつみ公園 (鶴田町鶴田地先)	岩木川	11:30~		
		⑨鶴田水辺の楽校 (鶴田町鶴田地先)	岩木川	11:45~		
		⑩稲垣河川公園 (つがる市稲垣町豊川地先)	岩木川	13:25~		
		⑪十三の砂山公園 (五所川原市十三地内)	岩木川	14:20~		
		⑫十三湖河口 (五所川原市十三地内)	岩木川	14:45~		河川管理者
		⑬富野桜つつみ公園付近 (中泊町富野地先)	岩木川	15:20~		河川管理者 及び施設管理者
		⑭芦野堰 (中泊町芦野地内)	岩木川	15:35~		河川管理者
		⑮藻川親水公園 (五所川原市藻川)	岩木川	16:00~		河川管理者 及び施設管理者
藤崎出張所管内	平成31年4月17日	①みずべの学習広場付近 (藤崎町藤崎地先)	岩木川	9:10~	河川管理者	
		②せせらぎ広場付近 (弘前市向外瀬地先)	岩木川	9:35~		
		③水辺プラザ (富士見橋上流)	岩木川	10:00~		
		④高水敷 (弘前市樋の口地内)	岩木川	10:25~		
		⑤水辺の楽校 (弘前市真土地内)	岩木川	10:50~		
		⑥水辺プラザ (富士見橋下流)	岩木川	11:15~		
		⑦ライフコート平川付近 (藤崎町藤崎地先)	平川	13:10~	河川管理者 及び施設管理者	
		⑧白鳥ふれあい広場付近 (藤崎町藤崎地先)	平川	13:30~		
		⑨城北桜つつみ公園 (弘前市栄町～向外瀬地内)	岩木川	13:55~		
		⑩簡易運動場 (弘前市菟中地内)	岩木川	14:10~		
		⑪簡易運動場 (弘前市悪戸地内)	岩木川	14:35~		
		⑫運動場及び児童公園 (弘前市藤代地内)	岩木川	15:00~		
		⑬岩木川河川公園及び板柳桜つつみ公園 (板柳町板柳地先)	岩木川	15:35~		

○青森河川国道事務所

	点検実施日	対象区域・施設	河川名	予定時間	点検実施者等
八戸出張所管内	平成31年4月19日	①馬淵川緑地公園 (八戸市長苗代地先)	馬淵川	13:30~	河川管理者 及び施設管理者
		②馬淵川緑地公園 (八戸市売市地先)	馬淵川	14:10~	
		③馬淵川公園 (八戸市沼館地先)	馬淵川	14:40~	
		④水辺の楽校 (八戸市売市地先)	馬淵川	15:10~	河川管理者
		⑤水辺の楽校 (八戸市長苗代地先)	馬淵川	15:50~	

○高瀬川河川事務所

	点検実施日	対象区域・施設	河川名	予定時間	点検実施者等
小川原湖出張所	平成31年4月16日	①ワカサギ公園 (東北町)	高瀬川	10:30~	河川管理者 及び施設管理者
		②小川原湖公園 (東北町)	高瀬川	11:10~	
		③三沢湖水浴場 (三沢市)	高瀬川	13:30~	
		④仏沼水辺広場 (三沢市)	高瀬川	14:20~	河川管理者
		⑤高瀬川河口 (三沢市)	高瀬川	15:00~	

○岩木川ダム統合管理事務所

	点検実施日	対象区域・施設	河川名	予定時間	点検実施者等
本所 (津軽ダム)	平成31年4月16日	①津軽白神湖パーク(集合場所) (西目屋村川原平地内)	岩木川	13:30~	河川管理者及び 施設管理者
		②美山湖パーク (西目屋村川原平地内)	岩木川		
		③津軽ダムパーク (西目屋村居森平地内)	岩木川		
		④白神が故郷橋パーク (西目屋村居森平地内)	岩木川		
浅瀬石川ダム管理支所	平成31年4月18日	浅瀬石川ダム管理支所(集合場所) (黒石市板留地内)	浅瀬石川	10:00~	河川管理者及び 施設管理者等
		①ふれあい広場(虹の湖公園) (黒石市二庄内地内)	浅瀬石川		
		②水辺の広場 (平川市小国地内)	浅瀬石川		
		③ダムサイト公園 (黒石市板留地内)	浅瀬石川		

※予定時間は状況により前後しますのでご了承下さい。

各事務所点検実施担当出張所

◇青森河川国道事務所

五所川原出張所	五所川原市字岩木町10	出張所長	加藤 透	0173-34-2738
八戸出張所	八戸市長苗代二丁目5-8	出張所長	木村 清隆	0178-28-2626
藤崎出張所	南津軽郡藤崎町大字藤崎字村井36-1	出張所長	中野 博英	0172-75-3314

◇高瀬川河川事務所

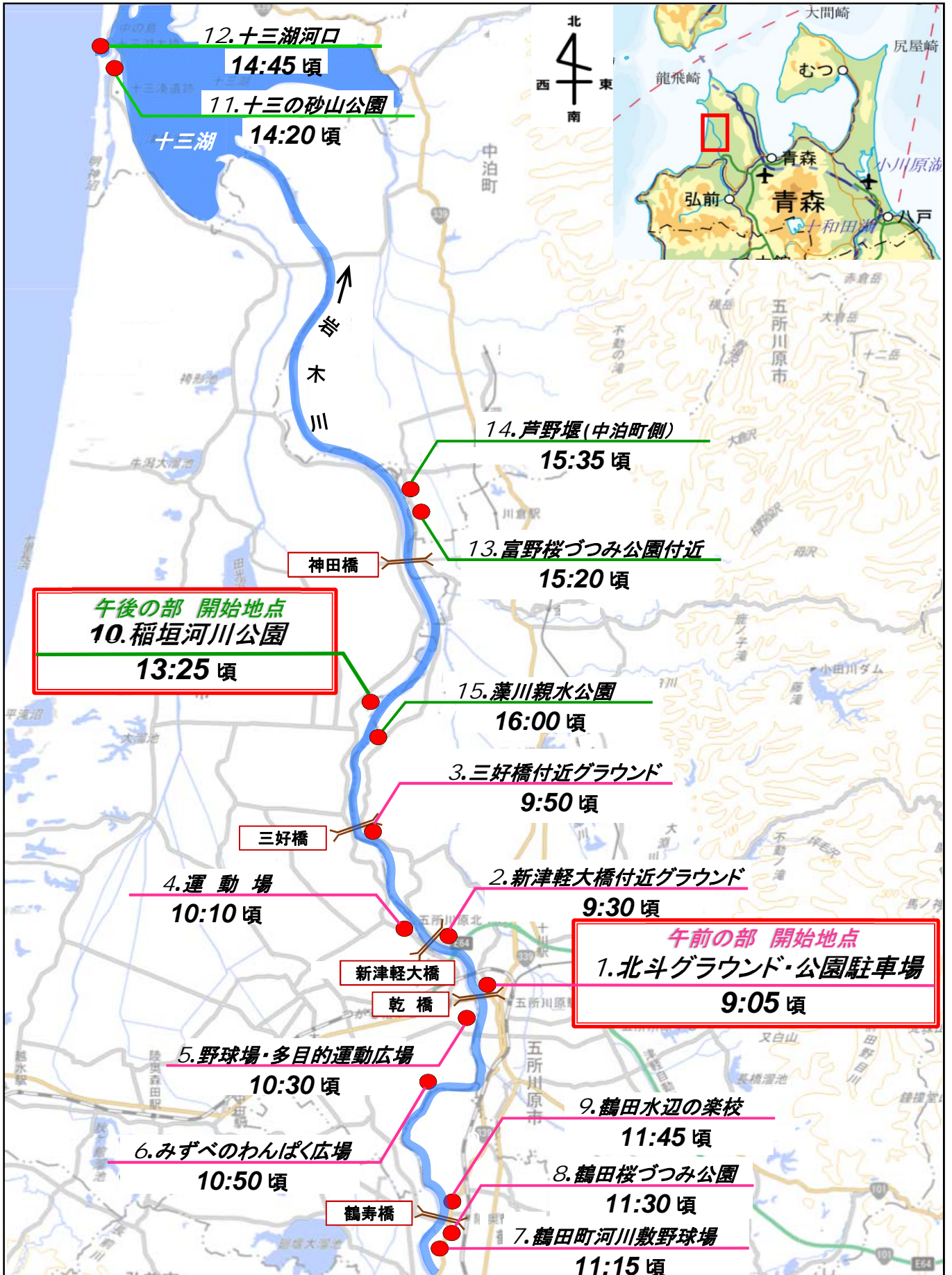
小川原湖出張所	三沢市岡三沢3-9-19	出張所長	赤平 博文	0176-53-3081
---------	--------------	------	-------	--------------

◇岩木川ダム統合管理事務所

浅瀬石川ダム管理支所	黒石市大字板留字杉の沢2	支所長	佐藤 徹志	0172-54-8782
------------	--------------	-----	-------	--------------

五所川原出張所管内 点検箇所

点検日：平成31年4月12日



『この地図は、国土地理院長の承認を得て、同院発行の電子地形図(タイル)を複製したものである。(承認番号 平 30東複、第23号)』

五所川原出張所 点検開始地点詳細図

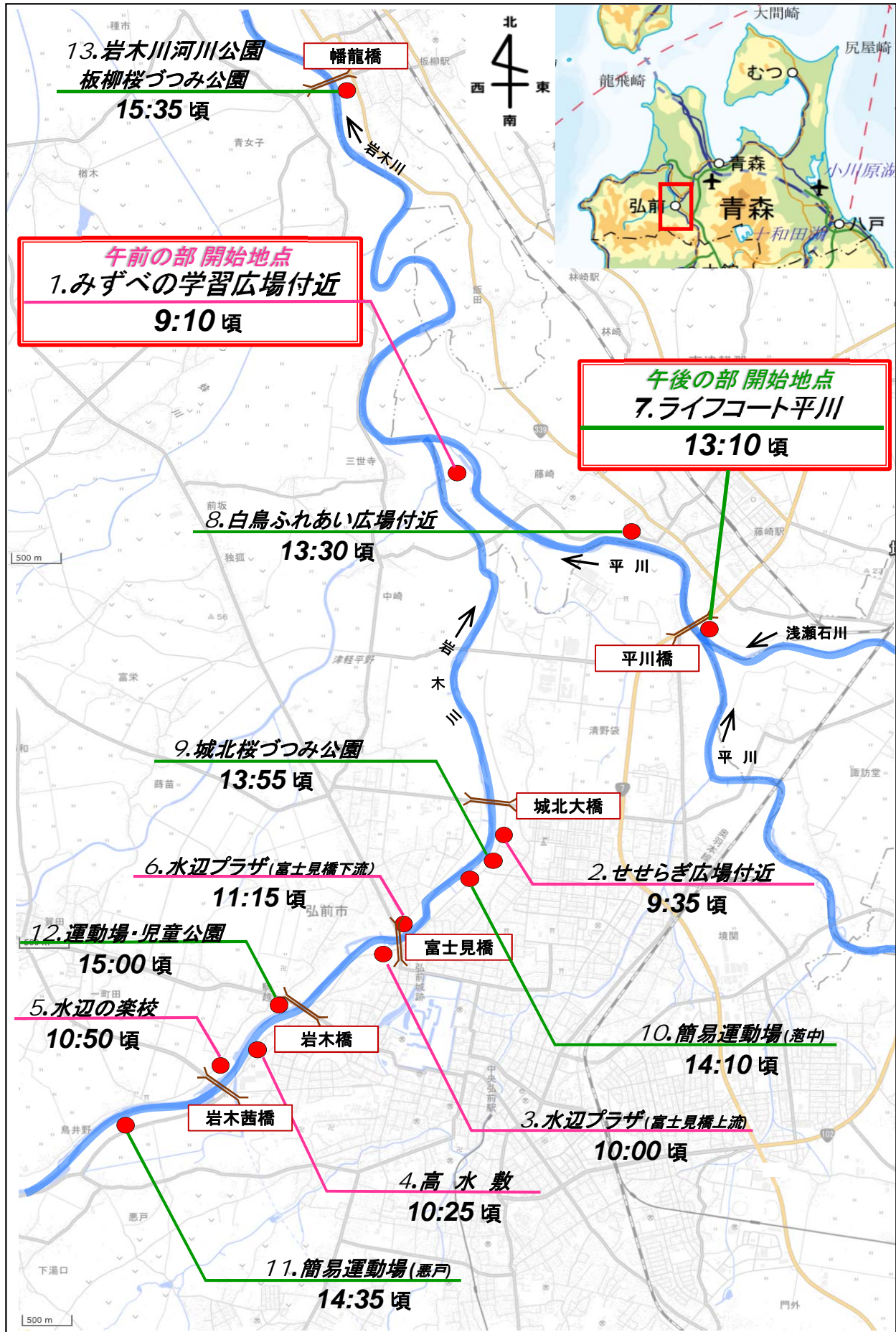


『この地図は、国土地理院長の承認を得て、同院発行の電子地形図(タイル)を複製したものである。(承認番号 平 30東複、第23号)』

その他点検箇所については五所川原出張所へお問い合わせ下さい。

藤崎出張所 点検箇所

点検日：平成31年4月17日



『この地図は、国土地理院長の承認を得て、同院発行の電子地形図(タイル)を複製したものである。(承認番号 平 30東複、第23号)』

藤崎出張所 点検開始地点詳細図

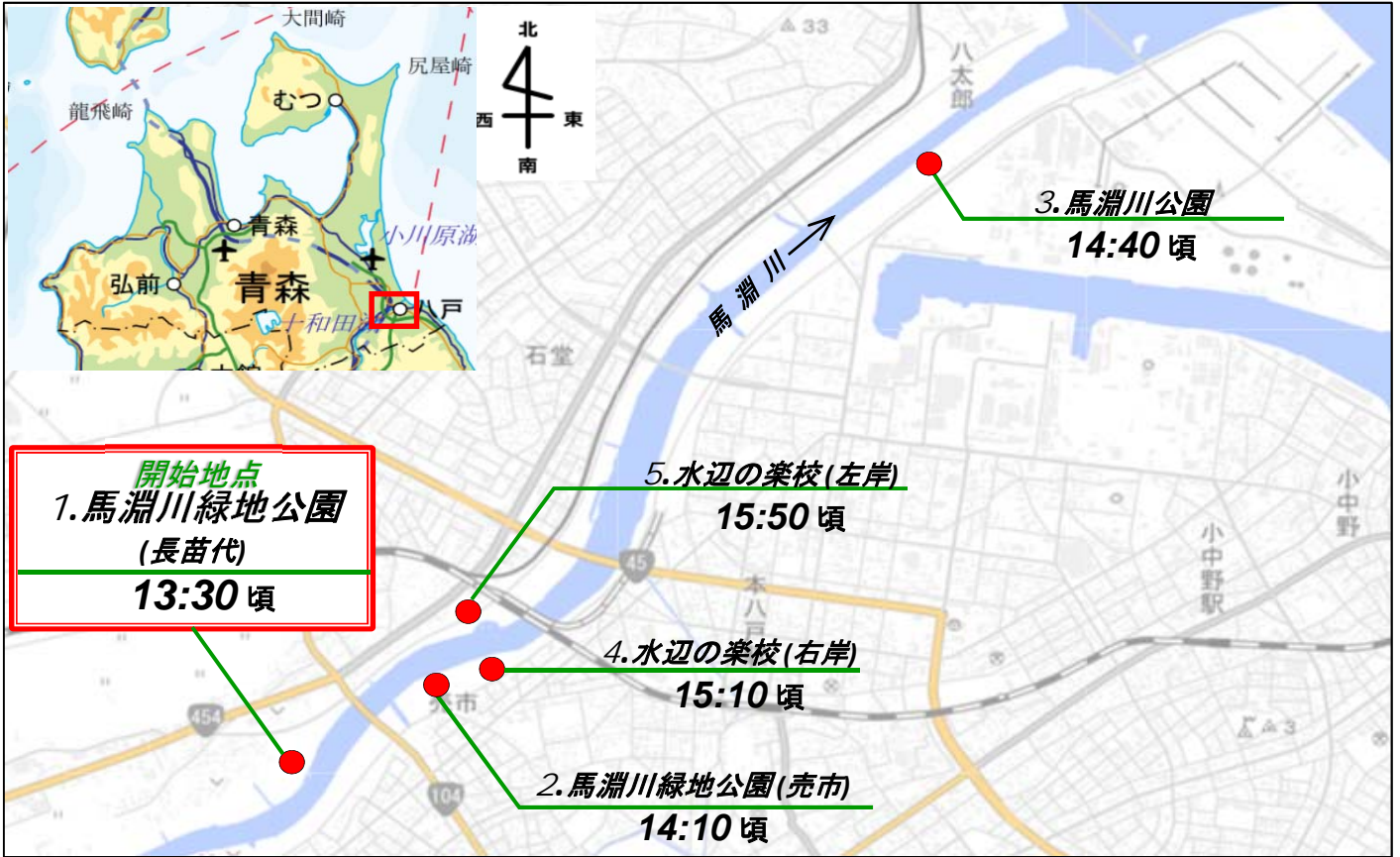


『この地図は、国土地理院長の承認を得て、同院発行の電子地形図(タイル)を複製したものである。(承認番号 平 30東複、第23号)』

その他点検箇所の詳細については藤崎出張所へお問い合わせ下さい。

八戸出張所 点検箇所

点検日：平成31年4月19日



点検開始地点詳細図

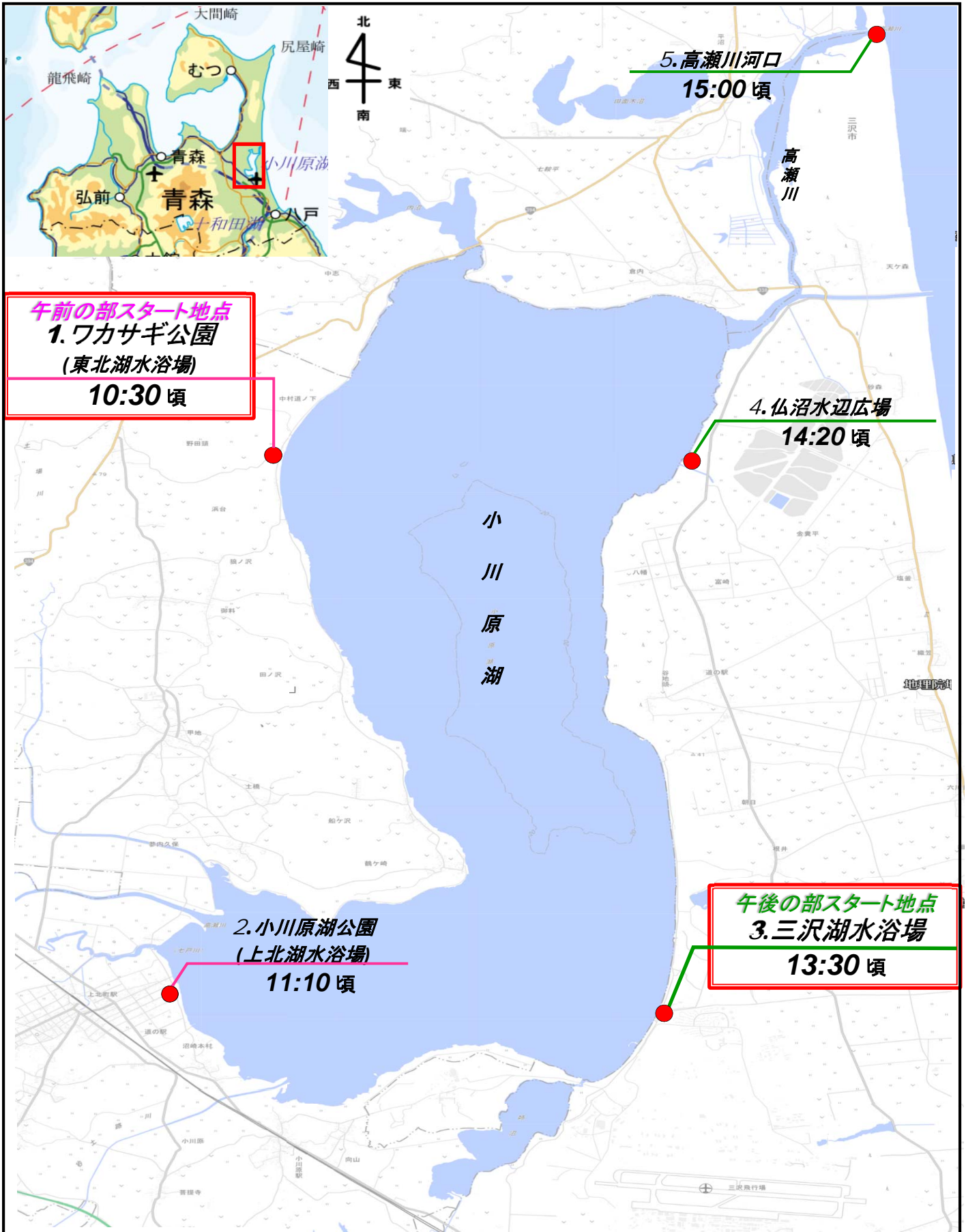


『この地図は、国土地理院長の承認を得て、同院発行の電子地形図(タイル)を複製したものである。(承認番号 平 30東複、第23号)』

その他点検箇所の詳細については、八戸出張所へお問い合わせ下さい。

高瀬川河川事務所 点検箇所

点検日：平成31年4月16日



『この地図は、国土地理院長の承認を得て、同院発行の電子地形図(タイル)を複製したものである。(承認番号 平 30東複、第23号)』

高瀬川河川事務所 点検開始地点詳細図



『この地図は、国土地理院長の承認を得て、同院発行の電子地形図(タイル)を複製したものである。(承認番号 平 30東複、第23号)』

その他点検箇所の詳細については、小川原湖出張所へお問い合わせ下さい。

津軽ダム 点検箇所

点検日：平成31年4月16日



浅瀬石川ダム 点検箇所

点検日：平成31年4月18日

