

北上川上流ダム再生事業に着手します

～ 盛岡市の治水安全度を向上 ～

北上川上流ダム再生事業は、岩手県の県都であり、国道4号、46号、東北新幹線など北東北の交通の要衝でもある盛岡市を水害から守るために、四十四田ダムの嵩上げ及び御所ダムの操作方法の変更により治水機能の増強を図るものです。

両ダムでは、近年、ダムの計画を上回る洪水流量を記録するなど、豪雨災害へのリスクが高まっており、早期完成に向けて事業に着手します。

○北上川上流ダム再生事業の概要

平成31年度事業費：89百万円

平成31年度事業内容：堤体概略検討、環境調査

四十四田ダム全景



《発表記者会：岩手県政記者クラブ》

＜問い合わせ先＞

国土交通省 東北地方整備局 北上川ダム統合管理事務所

〒020-0123 盛岡市下厨川字四十四田1番地

副所長 また 榎田 まさし 雅士 電話019-643-7831(内線 204)

※ ホームページURL <http://www.thr.mlit.go.jp/kitakato/>

事業名

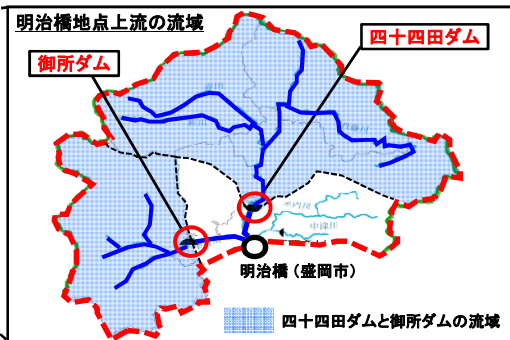
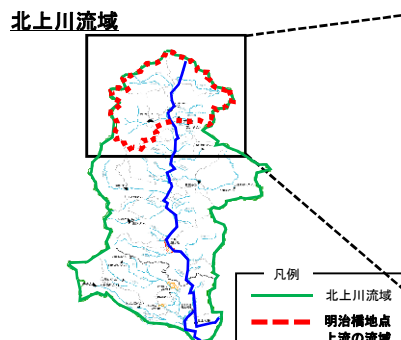
きたかみがわ じょうりゅう さいせい
北上川上流ダム再生事業(新規)

事業着手:平成31年度

H31事業費:89百万円

盛岡市の明治橋地点上流の流域面積約2,200km²の内、四十四田ダムと御所ダムの流域が占める割合は84%と大きく、盛岡市の洪水に対する安全性は両ダムが大きく影響しています

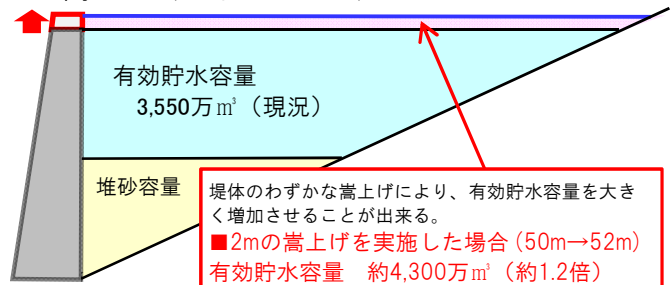
北上川上流ダム再生事業は、四十四田ダムの嵩上げ及び御所ダムの操作方法の変更により、洪水調節機能の増強を図るものです。



■ 流域面積内訳 (明治橋地点上流)

地点名	流域面積 (km ²)	割合 (%)
明治橋上流	2,184.9	100.0
内訳		
四十四田ダム	1,196.0	54.7
御所ダム	635.0	29.1
残留域	353.9	16.2
		83.8

■ 嵩上げ (四十四田ダム)



四十四田ダム上空より下流盛岡市街地を望む

