

平成30年 6月29日  
岩木川水系洪水予報・水防連絡会  
(事務局) 青森河川国道事務所

## 洪水に備え、岩木川の重要水防箇所を巡視します ～ 関係機関と地域住民による合同巡視 ～

岩木川水系洪水予報・水防連絡会では、岩木川の国管理区間における、「重要水防箇所」の合同巡視を行います。本格的な出水期を前に、行政機関と水防団が、出水の際に特に注意を要する箇所を巡視し、情報共有と水防活動内容の確認を行うものです。

関係機関に加えて、地域住民にも参加していただき実施します。

### 【岩木川水系洪水予報・水防連絡会の概要】

岩木川水系における洪水被害の防止・軽減のため、洪水予報、水防に関する連絡調整等の円滑化を図ることを目的として、流域内の市町村・青森県・青森地方気象台・国土交通省ほか各関係機関により構成されています。

### 【合同巡視概要】

1. 岩木川下流 7月2日(月) 9:00～  
集合場所: 国土交通省 五所川原出張所  
(五所川原市字岩木町10)  
巡視区間: 岩木川河口～保安橋(岩木川本川)  
(別紙-1 巡視行程(案)・巡視経路図参照)
2. 岩木川上流 7月5日(木) 9:00～  
集合場所: 弘前地区河川防災ステーション  
(弘前市和田町)  
巡視区間: 保安橋～上岩木橋(岩木川本川及び支川)  
(別紙-2 巡視行程(案)・巡視経路図参照)

《発表記者会：青森県政記者会、建設関係専門紙、津軽新報社》

### ＜問い合わせ先＞

国土交通省 東北地方整備局 青森河川国道事務所

電話 017-734-4521 (代表)

技術副所長(河川) 安部 剛 (内線204)

河川管理課長 工藤 尚武 (内線331)

# 平成30年度 岩木川水系重要水防箇所合同巡視 (五所川原出張所管内)

平成30年7月2日(月)

※印は説明地点

【午前の部】

9:00着 9:20発	■五所川原出張所 集合・受付 ・あいさつ(青森河川国道事務所) ・概要説明		
10:00着 10:10発	■①鶴田堤防(右岸) ※鶴田・菖蒲川地区 34.8k~38.8k	(重要水防箇所B ④⑥~⑤⑩) ●積み土のう工	(保安橋高水敷に駐車)
10:30着 10:40発	■②柏堤防(左岸) ※下古川地区 28.0k	(危険箇所)	(五所川原大橋高水敷に駐車)
10:50着 11:00発	■③木造堤防(左岸) ※立花地区 21.4k~21.6k	(重要水防箇所A 重点監視区間 ⑩) ●釜段・月の輪工	(三好橋下流高水敷に駐車)
11:20着 11:30発	■④車力堤防(左岸) ※富蒔・下車力地区 9.6kk	(危険箇所)	(下車力保健福祉館に駐車)

12:00

----- 【昼食、休憩】 -----

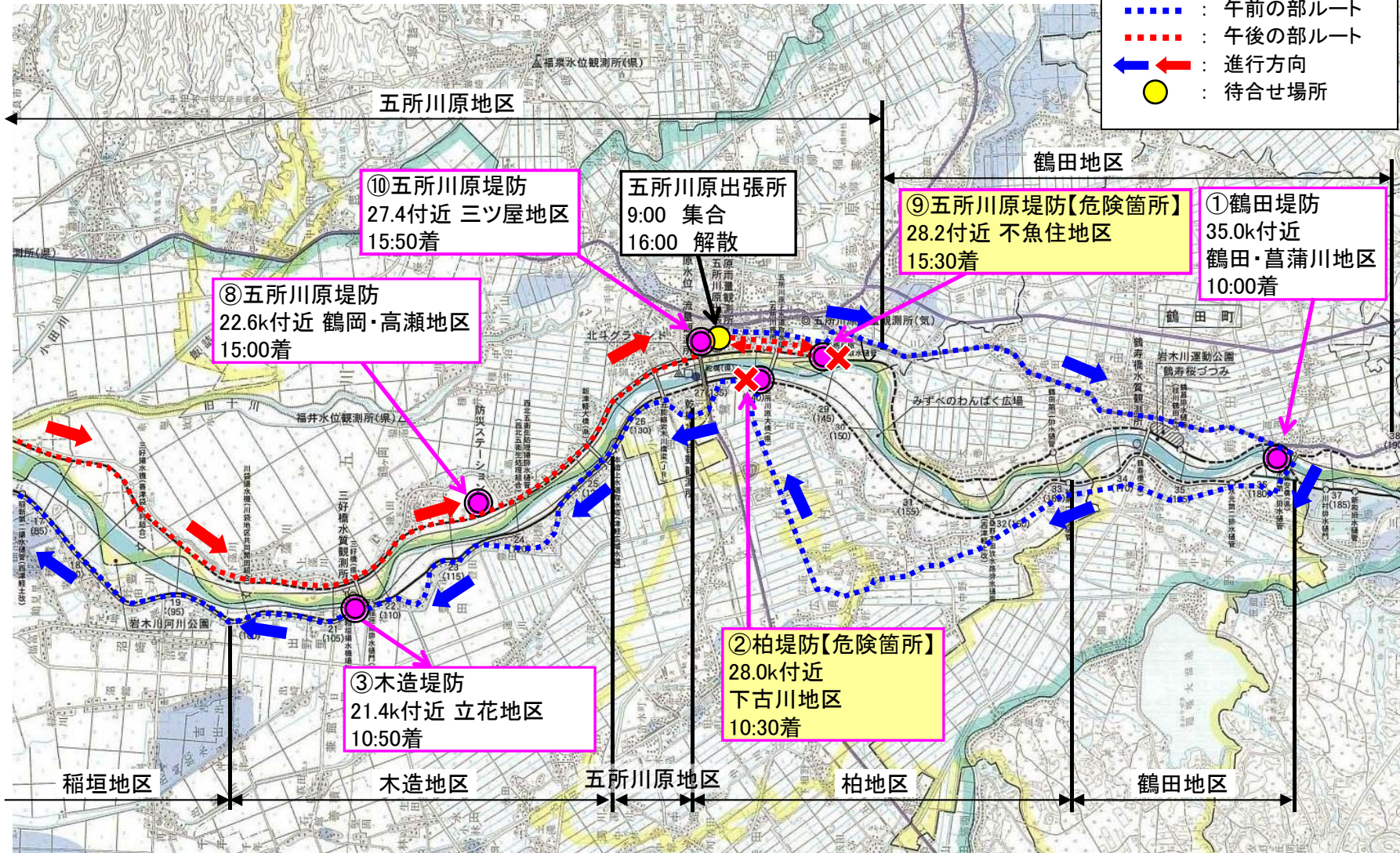
13:00

【午後の部】

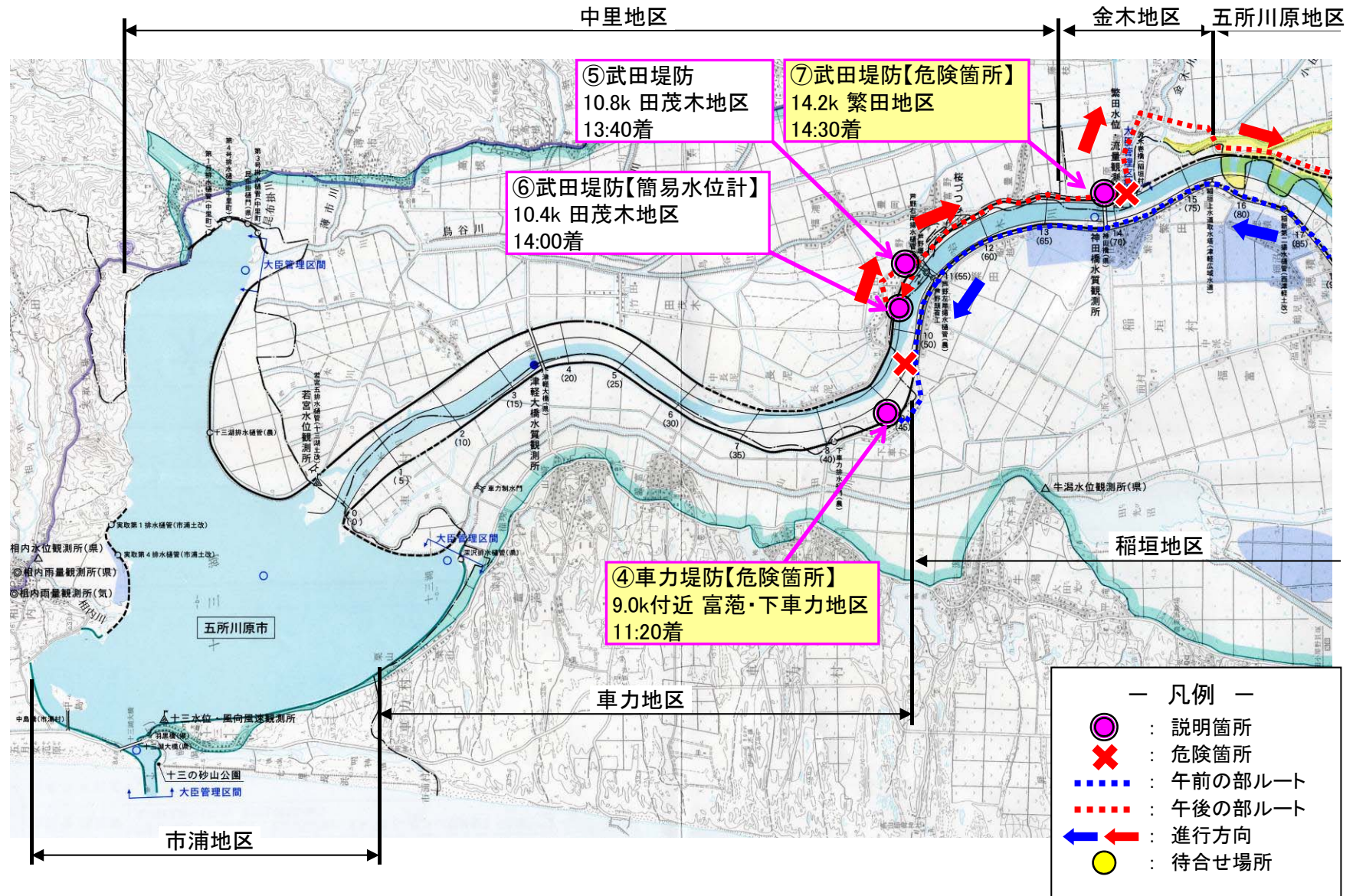
13:40着 13:50発	■⑤武田堤防(右岸) ※田茂木地区 10.8k~11.0k	(重要水防箇所A 重点監視区間 ③②) ●釜段・月の輪工	(芦野堰右岸に駐車)
14:00着 14:10発	■⑥武田堤防(右岸) ※田茂木地区 10.4k	(簡易水位計設置箇所)	(堤防天端に駐車)
14:30着 14:40発	■⑦武田堤防(右岸) ※繁田地区 14.2k	(危険箇所)	(流木巻橋下流高水敷に駐車)
15:00着 15:10発	■⑧五所川原堤防(右岸) ※鶴ヶ岡・高瀬地区 22.0k~24.4k	(重要水防箇所B ③⑧) ●シート張り工	(防災ステーション)
15:30着 15:40発	■⑨五所川原堤防(右岸) ※不魚住地区 28.2k	(危険箇所)	(菊ヶ岡運動公園駐車場)
15:50着	■⑩五所川原堤防(右岸) ※三ツ屋地区 27.4k~28.8k	(重要水防箇所B ④①④②) ●シート張り工	(五所川原出張所に駐車)
16:00	■五所川原出張所 解散		

# 重要水防箇所(五所川原出張所管内)合同巡視経路図 (1/2)

- 凡例 —
- ⊙ : 説明箇所
  - ⊗ : 危険箇所
  - ⋯ (blue) : 午前部のルート
  - ⋯ (red) : 午後部のルート
  - ← (blue/red) : 進行方向
  - (yellow) : 待合せ場所



# 重要水防箇所(五所川原出張所管内)合同巡視経路図 (2/2)



## 平成30年度岩木川水系重要水防箇所合同巡視 藤崎出張所管内

平成30年7月5日(木)

■午前の部

発	9:00	弘前地区河川防災ステーション 集合・受付 ・あいさつ(青森河川国道事務所) ・概要説明 (説明10分)
	↓	
着	9:25	0.25 (移動時間15分)
発	9:35	① 弘前地区 岩木川右岸47.6k付近 (説明10分)
	↓	
着	9:45	0.40 (移動時間10分)
発	10:15	② 弘前地区 岩木川左岸46.2k+117~46.6k ③ 弘前地区 岩木川左岸43.2k+174~45.2k+204 (危険箇所も説明) 弘前地区 岩木川左岸45.0k 弘前地区 岩木川左岸43.8k 弘前地区 岩木川左岸42.0k (説明30分)
	↓	
着	10:30	0.30 (移動時間15分)
発	10:45	④ 板柳町 岩木川右岸43.0k+79~43.2k+124 (説明15分)
	↓	
着	10:50	0.15 (移動時間5分)
発	11:00	⑤ 板柳町 岩木川右岸44.0k (説明10分)
	↓	0.30 (移動時間30分)
	11:30	弘前地区河川防災ステーション 到着・解散

工法名

	H30危険箇所 (危機管理型水位計設置予定)
積み土の工 避難誘導	堤防高B【箇所別調書・図面番号58】 堤防高B【箇所別調書・図面番号56】
	H30危険箇所 (危機管理型水位計設置予定) H30危険箇所 (危機管理型水位計設置予定) H30危険箇所
シート張り	堤防断面【箇所別調書・図面番号72】
	H30危険箇所 (危機管理型水位計設置済み)

■午後の部

発	13:00	弘前地区河川防災ステーション 発
	↓	
着	13:15	0.35 (移動時間15分) 待ち合わせ: 白鳥ふれあい広場
発	13:35	① 藤崎町 平川右岸1.4k+20m~2.6k+30m (危険箇所も説明) 藤崎町 平川右岸1.6k (説明20分)
	↓	
着	13:45	0.20 (移動時間10分)
発	13:55	② 藤崎町 平川左岸1.6k~1.6k+100 (説明10分)
	↓	
着	14:05	0.20 (移動時間10分)
発	14:15	③ 藤崎町 平川左岸3.4k (説明10分)
	↓	
着	14:25	0.20 (移動時間10分)
発	14:35	④ 藤越地区(藤崎) 浅瀬石川右岸1.2k (説明10分)
	↓	
着	14:45	0.30 (移動時間10分)
発	15:05	⑤ 豊蔭地区(田舎館) 浅瀬石川左岸1.8k ⑥ 浅瀬石川左岸0.6k+115m~2.0k+35m (説明20分)
	↓	
	15:20	0.25 (移動時間15分)
	15:30	⑦ 豊蔭地区(田舎館) 平川右岸4.6k (説明10分)
	↓	0.30 (移動時間30分)
	16:00	弘前地区河川防災ステーション 到着・解散 ・あいさつ(青森河川国道事務所)

かま段工 月の輸工	基盤漏水A・B【箇所別調書・図面番号97~99】 H30危険箇所 (危機管理型水位計設置予定)
かま段工 月の輸工	堤体漏水A(重点監視区間)【箇所別調書・図面番号86】 H30危険箇所
	H30危険箇所 (危機管理型水位計設置予定)
シート張り工	H30危険箇所 堤防断面B【箇所別調書・図面番号104~108】
	H30危険箇所 (危機管理型水位計設置予定)

平成30年度重要水防箇所合同巡視経路図(午前) 1 / 2

板柳町管内

藤崎町管内

田舎館村管内

弘前市管内

板柳町

藤崎町

藤崎町管内

弘前市管内

集合 09:00 解散 11:30

弘前地区河川防災ステーション

10:30 ~ 10:45

④岩木川右岸43.0+79m~43.2+124m  
堤防断面(暫定)(板柳地区)

10:50 ~ 11:00

⑤岩木川右岸44.0k  
危険箇所(板柳地区)  
●危機管理型水位計設置済み

岩木川左岸42.0k  
危険箇所(種市地区)

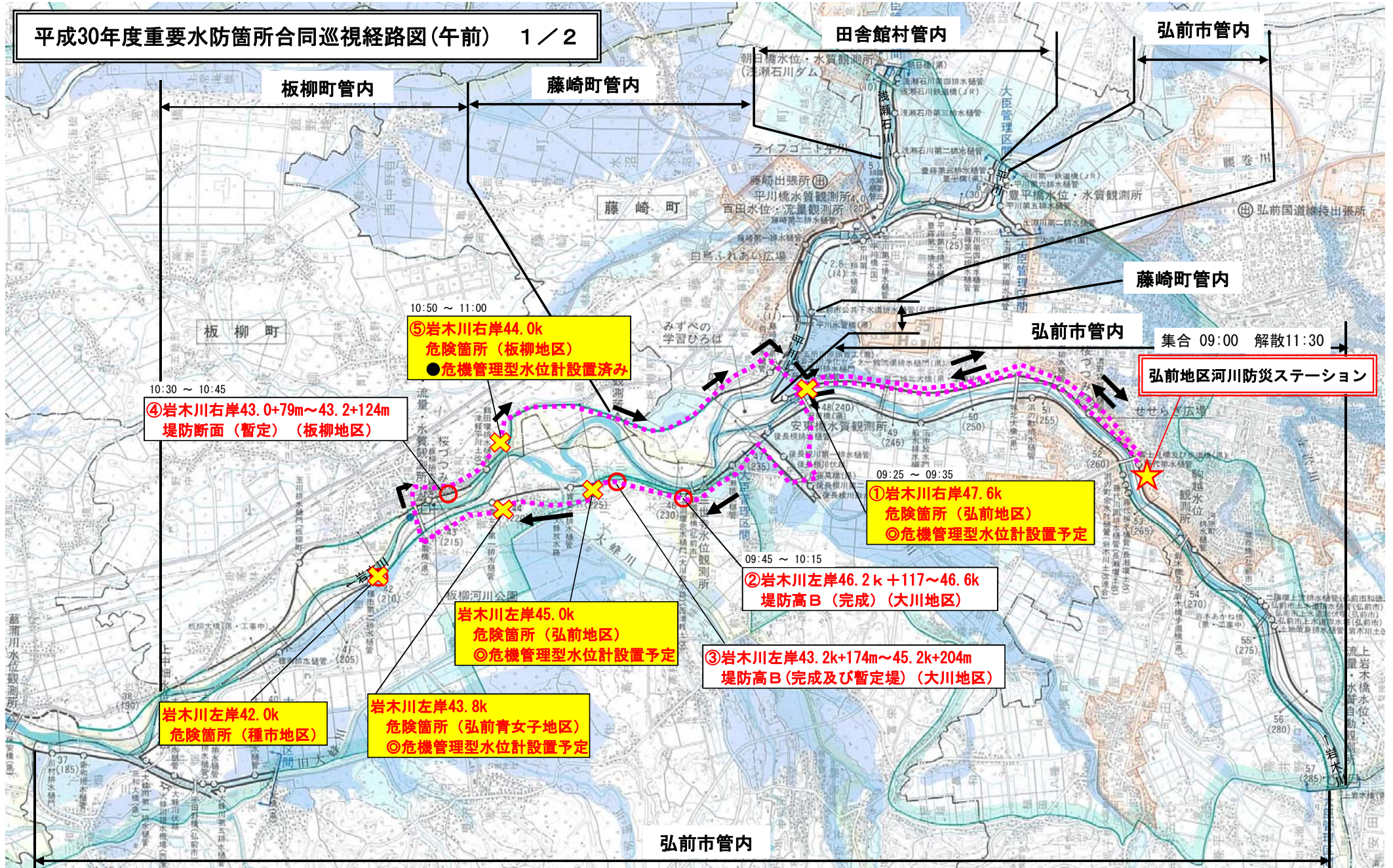
岩木川左岸43.8k  
危険箇所(弘前青女子地区)  
◎危機管理型水位計設置予定

岩木川左岸45.0k  
危険箇所(弘前地区)  
◎危機管理型水位計設置予定

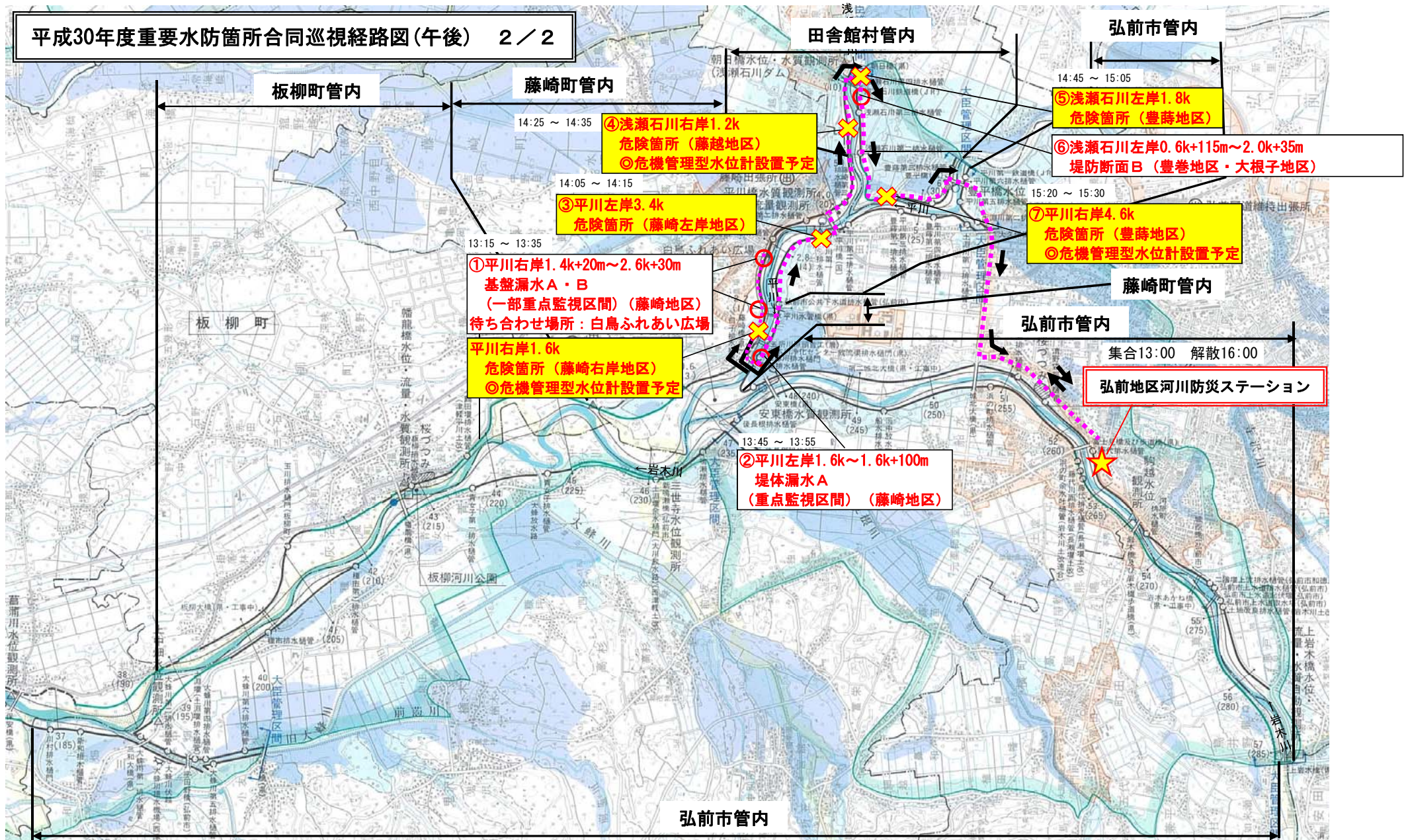
09:45 ~ 10:15  
②岩木川左岸46.2k+117~46.6k  
堤防高B(完成)(大川地区)

③岩木川左岸43.2k+174m~45.2k+204m  
堤防高B(完成及び暫定堤)(大川地区)

09:25 ~ 09:35  
①岩木川右岸47.6k  
危険箇所(弘前地区)  
◎危機管理型水位計設置予定



平成30年度重要水防箇所合同巡視経路図(午後) 2 / 2





## 岩木川で “重要水防箇所”を合同巡視！



### 中泊町長と藤崎町長等、約160名が参加



濱舘 中泊町長 佐近 事務所長



安部 副所長 平田 藤崎町長

**水**害を防止・軽減する事等を目的とした岩木川水系の洪水予報・水防連絡会では、洪水の際に特に注意を要する重要水防箇所について、本格的な出水期を前に、行政機関と地元水防団及び地域住民等が参加し合同巡視を行いました。

6月5日に行われた岩木川下流の合同巡視には中泊町長が、6月6日の上流には藤崎町長が現地立会し行われ、出水に備えて洪水予報及び水防に関する連絡・調整の円滑化を図りました。



参加した地域住民



地元水防団の方々



防災エキスパートの方々