

平成 29 年 8 月 25 日  
最上川上流大規模氾濫時の減災対策協議会**羽越水害を超える豪雨災害時の危機管理演習を行います**

～置賜地方の市町・県・国が合同で実践的な訓練を実施～

山形河川国道事務所では、「水防災意識社会 再構築ビジョン」に基づく「最上川上流域の減災に係る取組方針」により、8月30日(水曜日)に置賜地方8の市町・国や県の河川管理者・山形地方気象台が合同で、実際の豪雨と洪水をモデルとしたシナリオによる「ロールプレイング」方式(※)による豪雨災害対応訓練である「最上川上流危機管理演習(置賜地区)」を実施します。

この演習により、自治体の危機管理担当者の災害対応能力の向上を図るとともに、各機関の連携を強化し、豪雨災害に備えます。


1. 実施日時：平成 29 年 8 月 30 日 (水) 9:30～16:00 (気象条件等で中止の場合あり)  
※取材受付：9:00～／報道機関等向け事前説明：9:10 ～
2. 実施場所：山形河川国道事務所 2階 大会議室・災害対策室
3. 参加機関：長井市、白鷹町、飯豊町、小国町、米沢市、南陽市、高畠町、川西町、山形県、国、山形地方気象台  
※長井市、白鷹町、飯豊町、小国町がプレイヤーとなります。
4. 訓練ポイント：
  - ①最上川水系・荒川水系の羽越水害を上回る想定最大規模の降雨量、降雨パターンを想定。
  - ②首長へのホットラインの充実。
  - ③堤防決壊を想定した訓練。
  - ④「要配慮者対応 (H28 小本川氾濫)」「河岸侵食や流木堆積 (H29 九州北部豪雨等)」をシナリオに反映。

(詳細は別添参照)

★撮影は随時可能ですが、取材の際には2階にて受付・事前説明に参加していただくようお願いいたします。

※ロールプレイング方式の演習とは、ある役割(職務)を与えられた演習者が、次々と与えられる擬似状況に対し、自ら判断し行動する演習方法です。

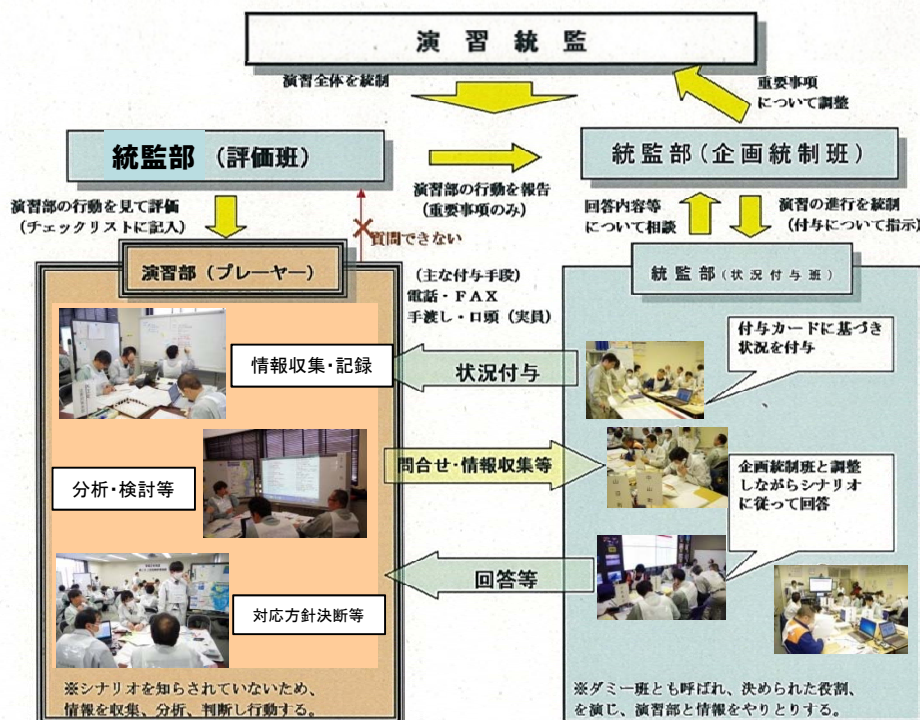
&lt;発表記者会&gt; 山形県政記者クラブ・米沢記者倶楽部

 国土交通省	問合せ先		
	東北地方整備局 山形河川国道事務所 山形市成沢西4丁目3番55号 電話 023-688-8421 (代表)		
	副所長 (河川)	みず 水 こし 越	たかし 崇 (内線 204)
	調査第一課長	こ 小 いで 出	ひろし 博 (内線 351)

# 最上川上流危機管理演習(置賜1地区) (ロールプレイング方式の災害対応訓練)

## 実施内容

- 昭和42年8月の羽越水害を超える、「**想定し得る最大規模の降雨**」を基に構成した豪雨災害シナリオによる、「**ロールプレイング方式**」(下図参照)の災害対応演習。
  - ✓ 演習を仕掛ける側(統監部)と受ける側(演習部)に分かれて実施。
  - ✓ 統監部以外は演習のシナリオを知らない。(開始時の状況設定のみ知らされる。)
  - ✓ 演習部は、統監部が扮する各関係機関、各所からの情報を収集し、整理分析した上で**状況判断して行動**する。
    - 避難勧告、避難指示の発令
    - 自治体間の広域避難の検討
    - 河川管理者、地方気象台等との連携
    - 要配慮者の避難対応
  - ✓ **演習内の時間の進み方を圧縮しない**ことで、よりリアルに災害を模擬体験する。(現実の1時間経過＝演習でも1時間経過)



**演習部**  
長井市・白鷹町・飯豊町・小国町

**統監部**  
米沢市・南陽市・高島町・川西町・  
山形県・気象庁山形地方気象台・  
国土交通省山形河川国道事務所

# 最上川上流危機管理演習(置賜1地区) (ロールプレイング方式の災害対応訓練)

## スケジュール(予定)

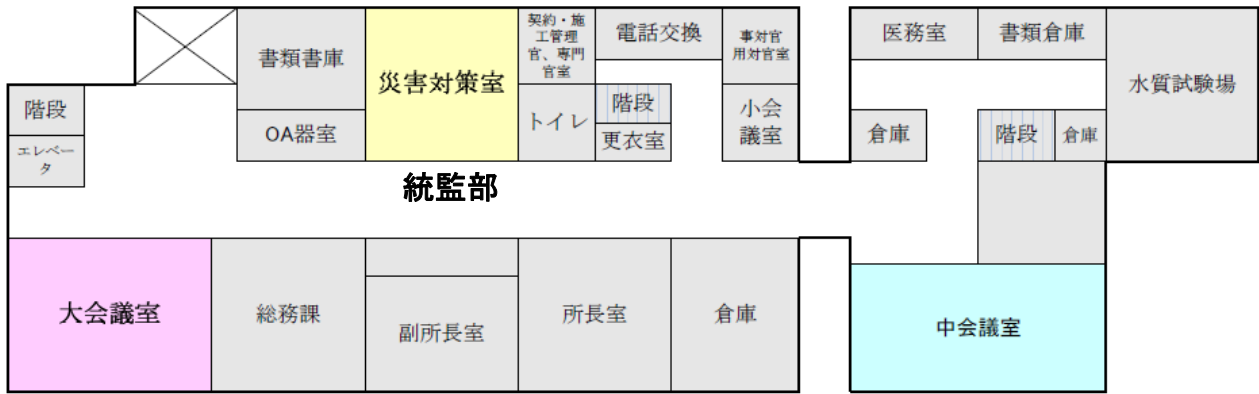
	報道機関取材受付(9:00~9:10)
9:30	報道機関向け演習内容説明(9:10~9:25)
	事務所長挨拶:5分(9:30~9:35)
	直前説明:10分(9:35~9:45)
	作戦タイム:15分(9:45~10:00)
10:00	危機管理演習:120分(10:00~12:00)
11:00	
12:00	昼食・休憩:60分(12:00~13:00)
13:00	危機管理演習:100分(13:00~14:40)
14:00	
	休憩:10分(14:40~14:50)
15:00	演習の振り返り:20分(14:50~15:10)
	検討会準備:10分(15:10~15:20)
	検討会及び講評:40分(15:20~16:00)
16:00	

### 【留意事項】

- ①当日の気象、災害状況等により延期する場合があります。
- ②当日は、一般の方々の見学も可能です。
- ③報道機関を対象に、当日の9:10から演習内容を説明しますので、大会議室前で受付をしてください。

# 最上川上流危機管理演習(置賜1地区) (ロールプレイング方式の災害対応訓練)

## 演習会場 山形河川国道事務所 2階



### 【留意事項】

- ①当日の気象、災害状況等により延期する場合があります。
- ②当日は、一般の方々の見学も可能です。
- ③報道機関を対象に、当日の9:10から演習内容を説明しますので、大会議室前で受付をしてください。

## 駐車場 会議出席者の車両は下記の赤枠の箇所に駐車願います。

