



## 一般国道4号金ヶ崎地区 測量・地質調査に伴う 土地立ち入り説明会を開催します

国土交通省岩手河川国道事務所では、今年度、新規事業化された一般国道4号金ヶ崎拡幅事業の測量・地質調査に伴う土地立ち入り説明会を開催します。

この事業は、一般国道4号金ヶ崎町内の4車線拡幅事業であり、交通混雑緩和や交通安全の確保を図ると共に、周辺の工業団地からの円滑な物流の確保など経済活動の支援が期待されます。

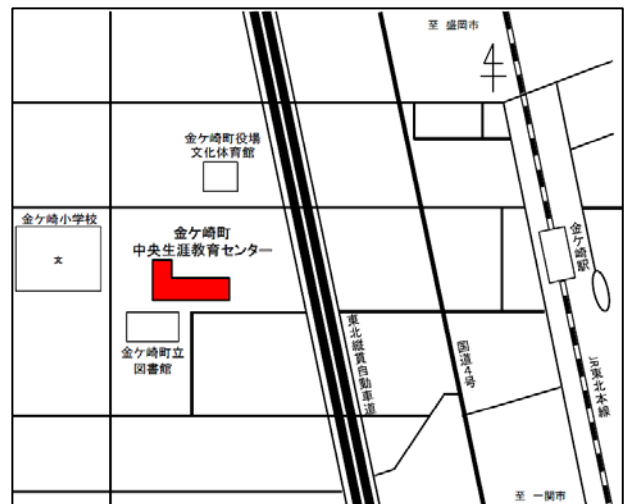
※今回の説明会は、測量・地質調査の作業範囲にかかる土地所有者の方々に対し、所有地の立ち入りについてお知らせするために開催するものです。

なお、土地所有者の方々には別途開催案内文を送付しております。

■日時：平成29年7月11日(火)、12日(水)  
午後6時30分から(両日とも)

■場所：金ヶ崎町 中央生涯教育センター  
(金ヶ崎町西根南羽沢55)

■内容：①金ヶ崎拡幅事業概要  
②測量・地質調査の調査内容



(説明会開催場所)

<発表記者会：岩手県政記者クラブ、東北専門記者会>

### 【問い合わせ先】

国土交通省 東北地方整備局 岩手河川国道事務所  
〒020-0066 盛岡市上田4丁目2-2  
電話：019-624-3131 (代表)  
道路副所長 としな 美のり (内線205)  
調査第二課長 きさき 博樹 (内線451)

# 一般国道4号金ヶ崎拡幅事業 位置図



# 事業の進め方～道路ができるまで～

## ①道路の計画

地域に必要な道路について調査し、計画を立案します。



## ②都市計画決定

都市の将来計画との整合や地域の合意形成を図ります。

住民説明会



都市計画審議会



都市計画決定



## ③新規事業化

国の社会資本整備審議会などで着工が了承されると、予算が計上されます。

## ④計画の説明(土地立入)

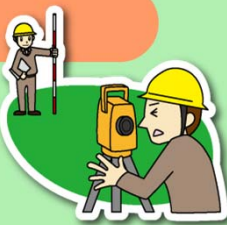
事業計画が決まると関係住民に説明を行い協力を求めます。

**現段階はここです**



## ⑤路線測量・地盤調査

道路を設計するため、地形等の測量や図面の作成、地盤調査を行います。



## ⑥道路の設計

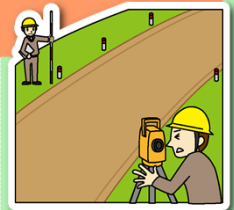
測量図面や地盤調査の結果を基に道路、橋の設計を行います。

## ⑦設計の説明

関係住民に道路の設計について説明を行い、了承をいただきます。

## ⑧用地幅杭設置

設計に基づき、道路建設に必要な用地の範囲を示す杭を打設します。



## ⑨用地の調査

道路建設に必要な土地・建物の調査を行い、用地境界の確認のため立会をお願いします。

## ⑩用地補償の説明(契約・支払い)

用地調査結果を基に周辺へ土地をお持ちの皆様へ価格等についてご説明を行い、契約合意を得た後、補償金の支払いを行います。

## ⑪工事の説明

工事の方法、期間、交通処理などの説明を行います。

## ⑫工事

設計に基づいて、道路や橋をつくります。



## ⑬完成(開通)

