



記者発表

平成29年5月15日
国土交通省
福島河川国道事務所

大規模な出水に備え、阿武隈川沿川の住民や
水防団とともに阿武隈川のパトロールを実施します！

～平成29年度 阿武隈川上流重要水防箇所合同パトロールの実施～

大規模な出水に備え、「阿武隈川上流洪水予報・水防連絡会^{※1)}」
による『重要水防箇所合同パトロール』を、5月17日(水)・2
2日(月)・24日(水)・25日(木)に実施しますのでお知らせ
します。

※1)「阿武隈川上流洪水予報・水防連絡会(会長:福島河川国道事務所長)」では、例年5月の水防月間中に、
水防団、各市町村、福島県、国土交通省が合同で、重要水防箇所のパトロールを行っています。

＜パトロールの目的＞

- ・河川管理者とともに各市町村・水防団・自治会代表者が、阿武隈川での重要水防箇所を把握しておく事は、緊急時の水防活動や各市町村が避難勧告等の発令、住民が避難を迅速、的確に行う上で、非常に重要なものとなります。

＜パトロールのポイント＞

- ・一昨年の関東・東北豪雨を受け、去年から阿武隈川沿川自治会代表者及び、福島地方气象台も参加します。
- ・洪水時に堤防等の監視、巡視、水防活動を行うにあたり、特に注意する必要がある箇所(重要水防箇所)^{※2)}についてパトロールを行います。

※2) 特に注意する必要がある箇所は、計画規模の洪水に対して、「堤防高(流下能力)」、「堤防断面」、「法崩れ・すべり」、「漏水」、「水衝・洗掘」等の種別により重要水防箇所として評価しています。

＜ 発表記者会：福島県政記者クラブ、福島市政記者クラブ、郡山記者クラブ ＞

＜ 問い合わせ先 ＞

国土交通省 東北地方整備局 福島河川国道事務所

副 所 長 さとう かつみ 佐藤 勝美 電話024-546-4331(内線204)

河川管理課長 ひらだて じゅんいち 平 館 淳 一 電話024-546-4331(内線331)

参考

●阿武隈川上流「重要水防箇所合同パトロール」

1. 実施月日

郡山出張所管内（郡山市、須賀川市等）：平成29年5月22日（月）、24日（水）
伏黒出張所管内（福島市、伊達市等）：平成29年5月17日（水）、25日（木）

2. 行程 ～ 別紙行程表参考

※合同パトロールの時間については、目安であり、当日の天候等により前後する場合があります。

＜取材場所・時間＞

5月17日（木）	伏黒出張所管内	④渡利大橋右岸上流	10：45～
5月22日（月）	郡山出張所管内	④安積行政センター	10：40～
5月24日（水）	郡山出張所管内	⑤上ノ橋左岸下流	11：00～
5月25日（木）	伏黒出張所管内	④徳江大橋左岸上流	11：15～

※場所、時間は、より多く参加いただけると思われる場所としております。
上記場所・時間以外でも取材は可能です。

(5月22日) 郡山出張所管内 第1日目

1) 参加機関 (参考)

機 関 名
県中建設事務所
郡山市
福島地方気象台
福島河川国道事務所
三春ダム管理所
計 6 機関

【集合場所について】

・水防団、自治会以外の各機関は9時15分までに郡山出張所に集合して下さい。

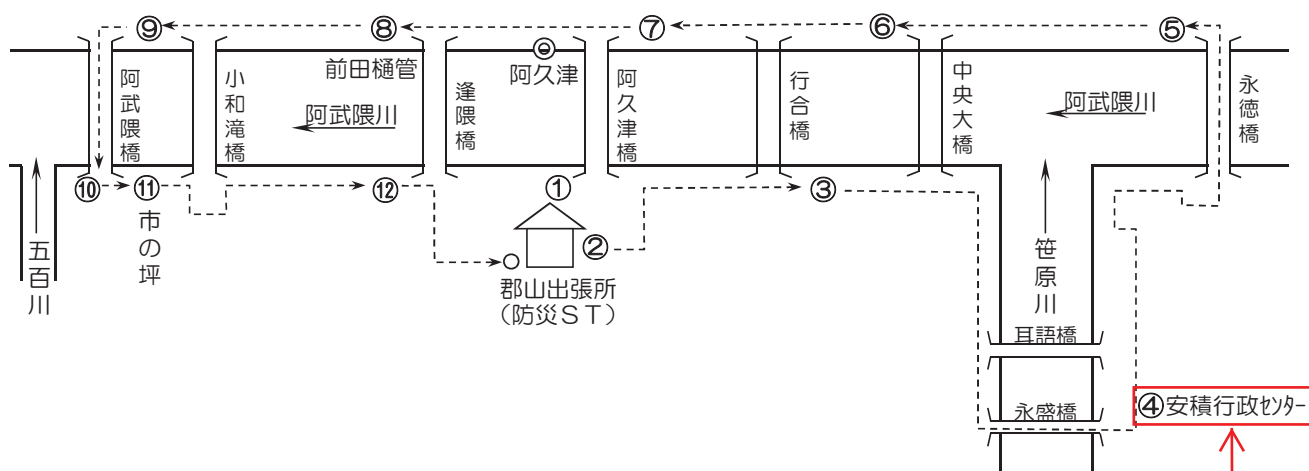
打合せ後に巡視に出発します。

・各水防団、自治会は、巡視経路図に示す箇所(丸数字付近)に集合して下さい。

2) 参加対象水防団

	集合場所	時 間	対象水防団
①	阿久津橋左岸下流	9:25	郡山市富久山第1分団
②	郡山市水防センター	9:45	郡山市富久山第1分団
③	行合橋左岸上流	10:05	郡山市東第1分団
④	郡山市役所 安積行政センター	10:40	郡山市中央第3分団 郡山市安積第1分団 郡山市安積第2分団
⑤	永徳橋右岸上流	11:05	郡山市田村第3分団
⑥	中央大橋右岸下流	11:30	郡山市東第1分団 郡山市田村第1分団
⑦	阿久津橋右岸上流	13:15	郡山市東第3分団
⑧	前田樋管付近	13:40	郡山市富久山第4分団
⑨	西田築堤 (鬼生田樋管付近)	14:15	郡山市西田第2分団
⑩	阿武隈橋左岸	14:50	郡山市日和田第2分団
⑪	市の坪	15:25	郡山市日和田第3分団
⑫	逢隈橋左岸	16:00	郡山市富久山第2分団
	計		13分団

3) 巡視経路



安積行政センター内
5月22日(月) 10:40~

(5月24日) 郡山出張所管内 第2日目

1) 参加機関(参考)

機 関 名
県北建設事務所
県中建設事務所
二本松土木事務所
須賀川土木事務所
石川土木事務所
二本松市
本宮市
須賀川市
玉川村
福島地方气象台
福島河川国道事務所
三春ダム管理所
計 12 機関

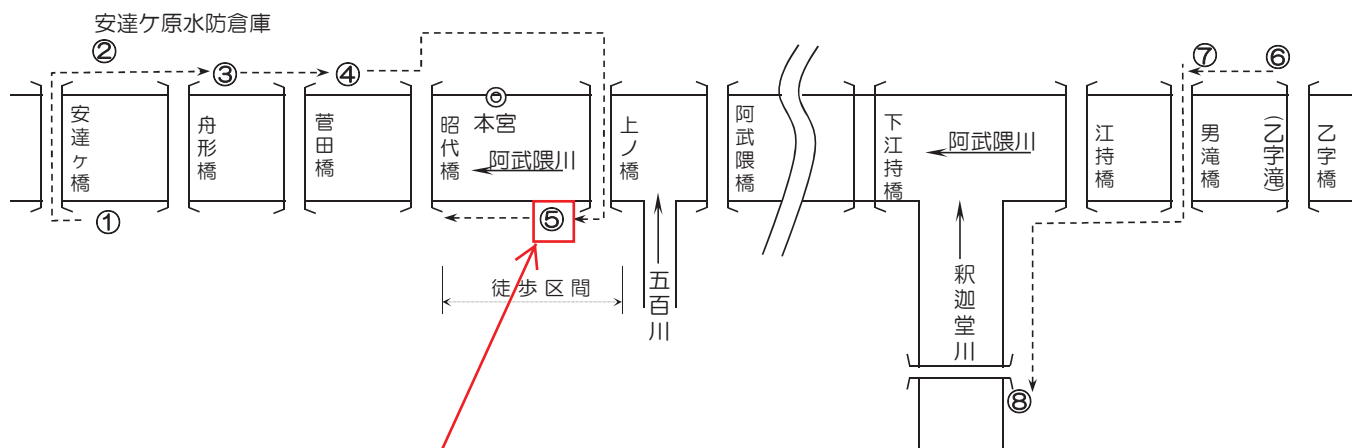
【集合場所について】

- ・水防団、自治会以外の各機関は9時15分までに安達ヶ橋左岸上流(榎戸樋門)に集合して下さい。
- ・打合せ後に巡視に出発します。
- ・各水防団、自治会は、巡視経路図に示す箇所(丸数字付近)に集合して下さい。

2) 参加対象水防団

	集合場所	時 間	対象水防団
①	安達ヶ橋左岸上流 (榎戸樋門)	9:15	二本松市安達地区隊第1分団 二本松市安達地区隊第3分団 二本松市二本松地区隊第3分団 二本松市二本松地区隊第6分団
②	安達ヶ原水防倉庫	9:40	二本松市二本松地区隊第6分団
③	舟形橋右岸上流	9:50	二本松市二本松地区隊第4分団 二本松市二本松地区隊第5分団
④	白沢揚水機場付近	10:15	本宮市白沢第2分団
⑤	上ノ橋左岸下流	11:00	本宮市本宮第1分団 本宮市本宮第2分団 本宮市本宮第7分団
⑥	乙字橋右岸下流	13:10	玉川村竜崎分団
⑦	男滝橋右岸	13:45	須賀川市第8分団
⑧	須賀川河川 防災ステーション	14:30	須賀川市第2分団 須賀川市第3分団 須賀川市第4分団 須賀川市第6分団
計			16分団

3) 巡視経路



上ノ橋左岸下流
5月24日(水) 11:00~

(5月17日) 伏黒出張所管内 第1日目

1) 参加機関 (参考)

機 関 名
福島県
県北建設事務所
福島市
福島市消防本部
福島地方气象台
福島河川国道事務所
計 6 機関

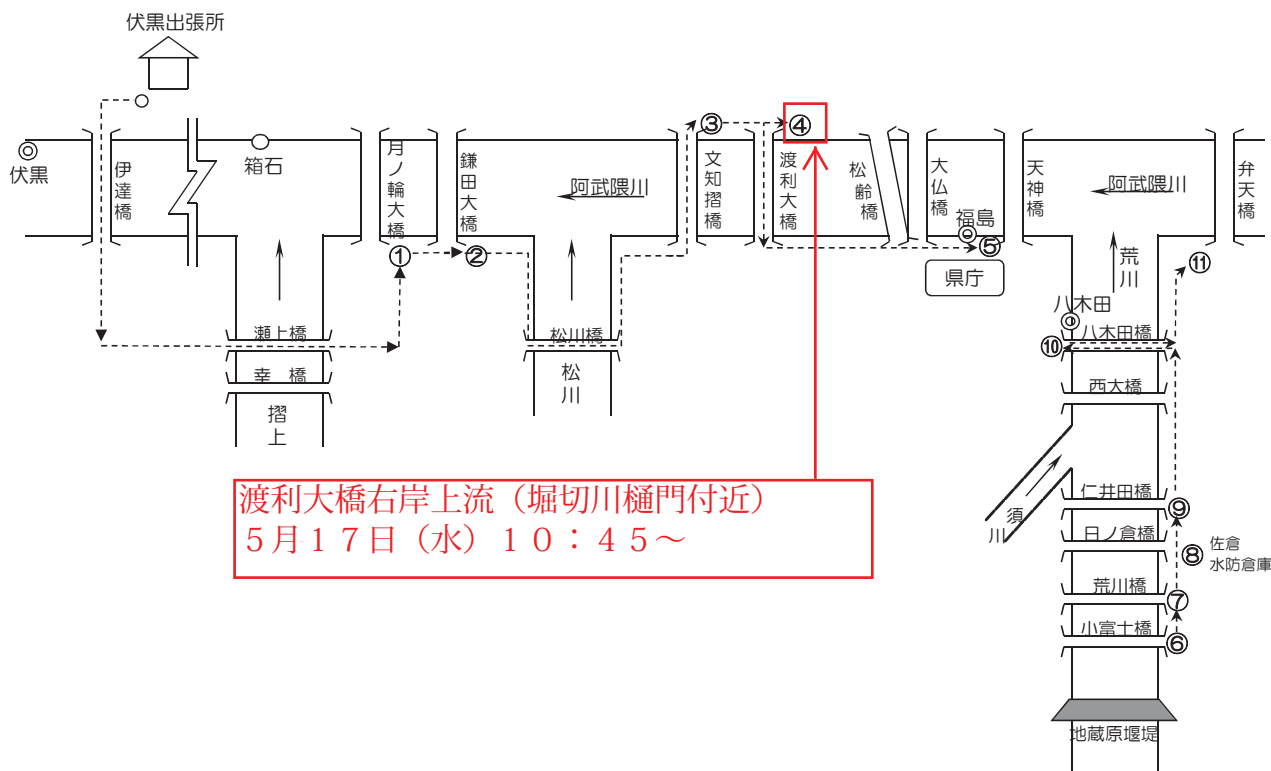
【集合場所について】

- ・水防団、自治会以外の各機関は9時15分までに伏黒出張所に集合して下さい。
- ・打合せ後に巡視に出発します。
- ・各水防団、自治会は、巡視経路図に示す箇所(丸数字付近)に集合して下さい。

2) 参加対象水防団

	集合場所	時 間	対象水防団
①	月の輪大橋左岸上流	9:30	福島市第12分団
②	鎌田大橋左岸上流	9:55	福島市第11分団
③	文知摺橋右岸上流	10:20	福島市第10分団 福島市第3分団
④	渡利大橋右岸上流	10:45	福島市第7分団
⑤	天神橋左岸	11:10	福島市第1分団 福島市第2分団 福島市第5分団
⑥	小富士橋右岸	13:00	福島市第17分団
⑦	荒川橋右岸上流	13:25	福島市第21分団 福島市第39分団
⑧	福島市佐倉水防倉庫	13:50	福島市第21分団
⑨	仁井田橋右岸上流	14:10	福島市第36分団
⑩	八木田橋左岸下流	14:35	福島市第6分団 福島市第16分団 福島市第22分団
⑪	弁天橋左岸	15:00	福島市第8分団
計			16分団

3) 巡視経路



(5月25日) 伏黒出張所管内 第2日目

1) 参加機関 (参考)

機 関 名
福島県
県北建設事務所
保原土木事務所
伊達市
国見町
桑折町
福島地方気象台
摺上川ダム管理所
福島河川国道事務所
計 9 機関

【集合場所について】

・水防団、自治会以外の各機関は9時15分までに伏黒出張所に集合して下さい。

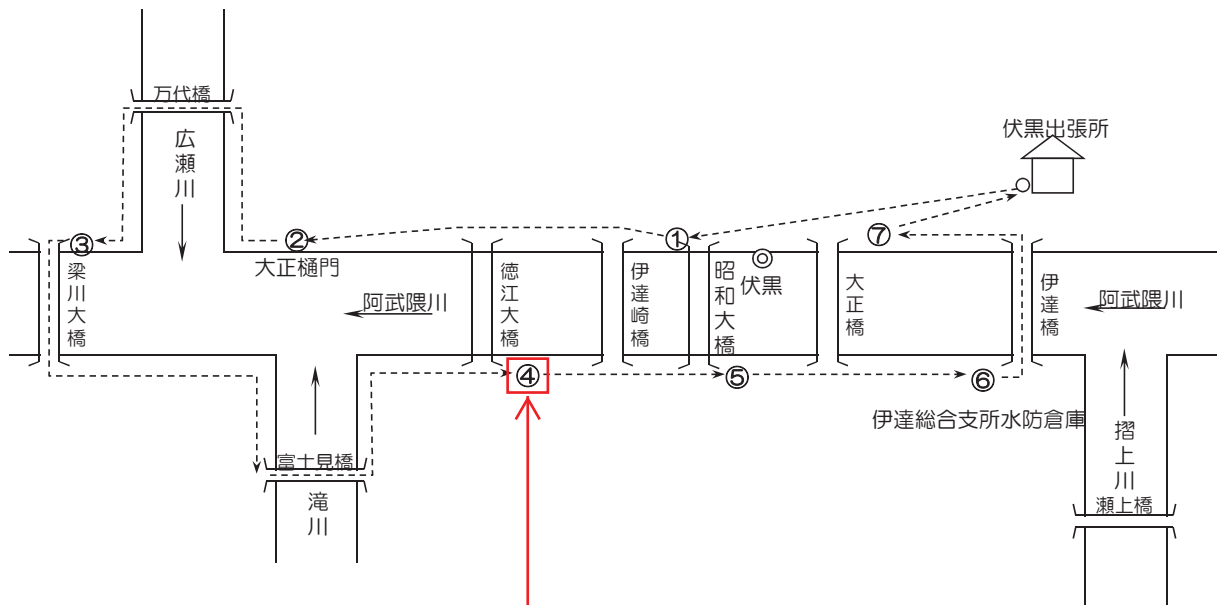
打合せ後に巡視に出発します。

・各水防団、自治会は、巡視経路図に示す箇所(丸数字付近)に集合して下さい。

2) 参加対象水防団

	集合場所	時 間	対象水防団
①	昭和大橋右岸下流	9:40	伊達市保原支団第5分団
②	大正樋門	10:15	伊達市梁川支団第1分団 伊達市梁川支団第2分団
③	梁川大橋右岸	10:40	伊達市梁川支団第6分団 伊達市梁川支団第7分団
④	徳江大橋左岸上流	11:15	国見町第3分団 国見町第4分団
⑤	昭和大橋左岸上流	13:00	桑折町第2分団 桑折町第3分団
⑥	伊達総合支所水防倉庫	13:35	伊達市伊達支団第1分団
⑦	大正橋右岸上流	14:00	伊達市伊達支団第1分団 伊達市伊達支団第2分団
計			11分団

3) 巡視経路



徳江大橋左岸上流
5月25日(木) 11:15~

＜参考＞平成28年度 重要水防箇所合同パトロール

1. 実施概要

昨年の関東・東北豪雨を受け、避難を迅速かつ確実に行うことが重要と考え、阿武隈川沿川の住民も新たに参加し、水防団、自治体、県、国の延べ約230名が、合同で阿武隈川のパトロールを実施しました。

【実施月日】 5月19日、23日、24日、25日の4日間

【参加者内訳】

住民 21名、水防団 113名、自治体・県・国 95名



5/24 玉川村（水防倉庫）



5/19 福島市



5/23 郡山市



5/25 伊達市



5/24 二本松市



5/24 本宮市



5/24 須賀川市



5/25 桑折町



5/25 国見町