



GW前に水辺施設の安全利用点検を実施します ～より安全な河川・ダム・砂防施設を利用させていただくために～

国土交通省では、河川やダム等の水辺は、レクリエーションの活動の場として多くの人々に利用されていることを踏まえ、利用される方が安全で楽しく過ごせるように、ゴールデンウィーク前に、河川・ダム・砂防施設の安全に利用できるかの点検を実施します。

- 点検実施日
平成29年4月10日（月）～4月18日（火）
※詳細は別添のとおり
- 主な点検箇所
○直轄管理区間（阿武隈川、荒川等）の親水施設（水辺の小学校等）及び砂防施設
○三春ダム及び摺上川ダムの施設及び関連の親水施設
※詳細は別添のとおり
- 点検者
河川管理者を中心に関係機関と合同で実施する予定です。
※詳細は別添のとおり
- 点検の結果
点検の結果、安全管理上問題があると判断される箇所については、立ち入り規制等を含む措置を実施し、利用者への安全確保に努めます。
また、詳細な点検を実施した後、速やかに必要な対策をとります。
なお、点検結果については点検終了後に公表（記者発表）する予定です。
- その他
当日の天候や河川の状況で、行程が変更となる場合があります。

<<発表記者会：福島県政記者クラブ、福島市政記者クラブ、郡山記者クラブ>>

【問い合わせ先】

国土交通省 東北地方整備局

福島河川国道事務所	TEL 024 (546) 4331 (代)
【河川】	河川管理課長 平舘 淳一 (内線331)
【砂防】	工務第一課長 佐藤 浩治 (内線311)
三春ダム管理所	TEL 0247 (62) 3145 (代)
	管理係長 松崎 厚史 (内線332)
摺上川ダム管理所	TEL 024 (596) 1275 (代)
	専門職 半谷 和彦 (内線330)

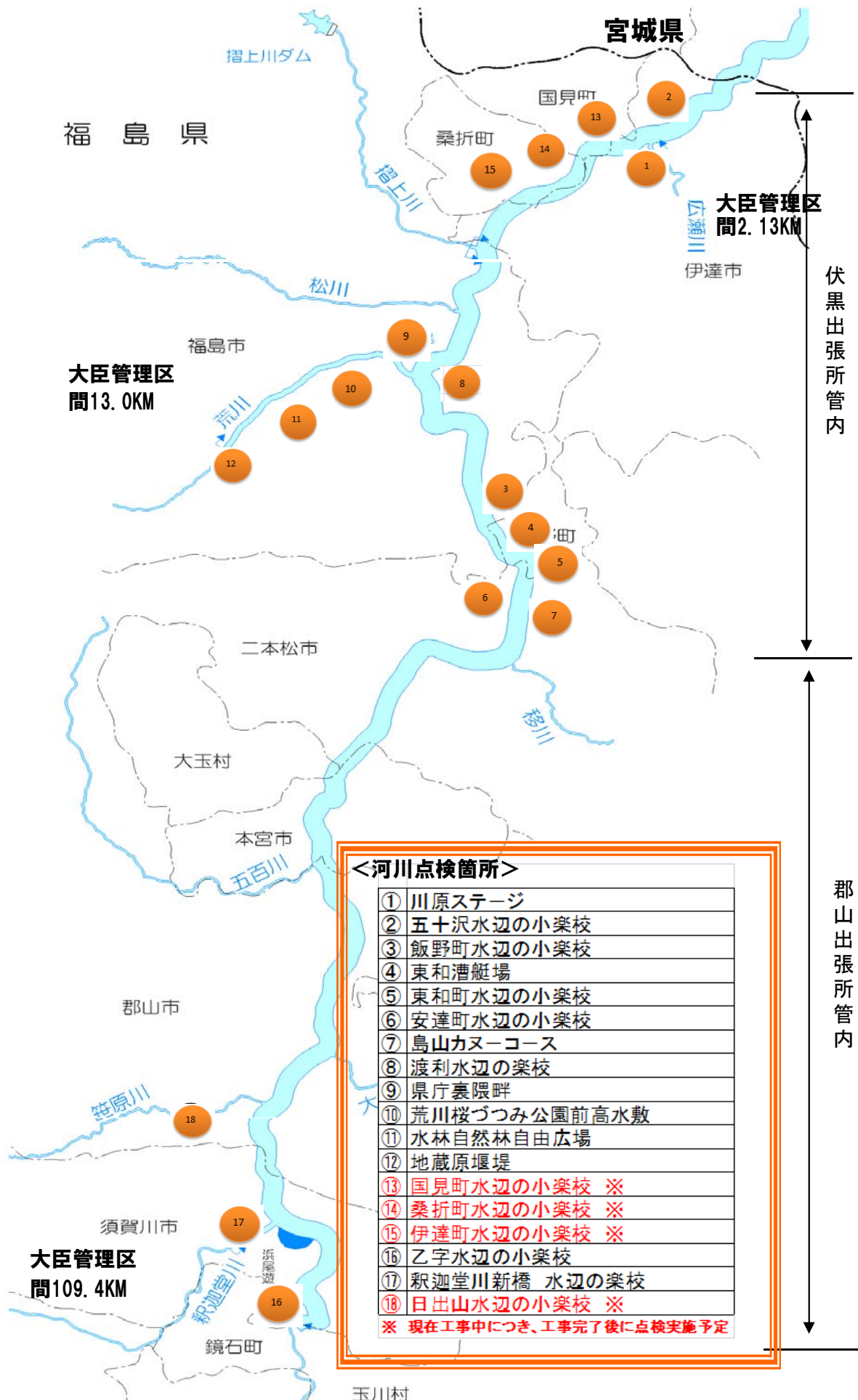
GW前の安全利用点検対象箇所一覧

実施機関		点検実施 予定日	点検時間 (予定)	河川名 溪流名 貯水池名	施設名	河川管理者以外の点検参加団体 (予定)
機関名	管内区分					
福島河川国道事務所	【河川】 伏黒出張所管内	4月10日	10:30 ~ 10:45	広瀬川	川原ステージ	
		4月10日	11:00 ~ 11:20	阿武隈川	五十沢水辺の小楽校	伊達市土木課
		4月10日	13:30 ~ 13:45	阿武隈川	飯野町水辺の小楽校	
		4月10日	14:00 ~ 14:20	阿武隈川	東和漕艇場	二本松市東和公民館
		4月10日	14:00 ~ 14:20	阿武隈川	東和町水辺の小楽校	二本松市東和公民館
		4月10日	14:45 ~ 15:00	阿武隈川	安達町水辺の小楽校	
		4月10日	15:15 ~ 15:30	阿武隈川	島山カヌーコース	
		4月13日	10:00 ~ 11:00	阿武隈川	渡利水辺の楽校	福島市渡利支所
		4月13日	13:00 ~ 13:15	阿武隈川	県庁裏隈畔	
		4月13日	13:30 ~ 14:00	荒川	荒川桜づつみ公園前高水敷	福島市公園緑地課
		4月13日	14:30 ~ 14:50	荒川	水林自然林自由広場	
		4月13日	15:00 ~ 15:20	荒川	地藏原堰堤	
			~	阿武隈川	国見町水辺の小楽校 ※	
			~	阿武隈川	桑折町水辺の小楽校 ※	桑折町地域整備課維持係
		~	阿武隈川	伊達町水辺の小楽校 ※		
	【河川】 郡山出張所管内	4月14日	10:30 ~ 10:45	阿武隈川	乙字水辺の小楽校	玉川村都市計画課
		4月14日	11:00 ~ 11:30	釈迦堂川	釈迦堂川新橋 水辺の楽校	須賀川市道路河川課
			~	阿武隈川	日出山水辺の小楽校 ※	郡山市河川課、永盛小学校、アメンボウクラブ
	【砂防】 吾妻山山系砂防出張 所管内	4月10日	9:30 ~ 11:30	松川	松川流路工	福島県北建設事務所、福島市河川課、福島市公園緑地課
		4月12日	9:00 ~ 9:30	荒川	荒川遊砂地	福島市河川課、福島市公園緑地課、福島市清水支所
		4月12日	10:00 ~ 10:30	東鴉川	東鴉川第1, 2砂防堰堤	福島市河川課、福島市土湯温泉町支所、土湯温泉観光協会
		4月12日	10:30 ~ 11:00	荒川	荒川流路工(管理用通路)	福島市河川課、福島市土湯温泉町支所、土湯温泉観光協会
		4月12日	13:00 ~ 13:30	須川(メアライ沢)	高湯第一砂防堰堤	福島市河川課、福島市吾妻支所、高湯温泉観光協会

注) 当日の点検時間は予定であり、点検状況によって時間が前後する場合があります。

※ 現在工事中につき、工事完了後に点検実施予定。

安全利用点検実施箇所位置図（河川）

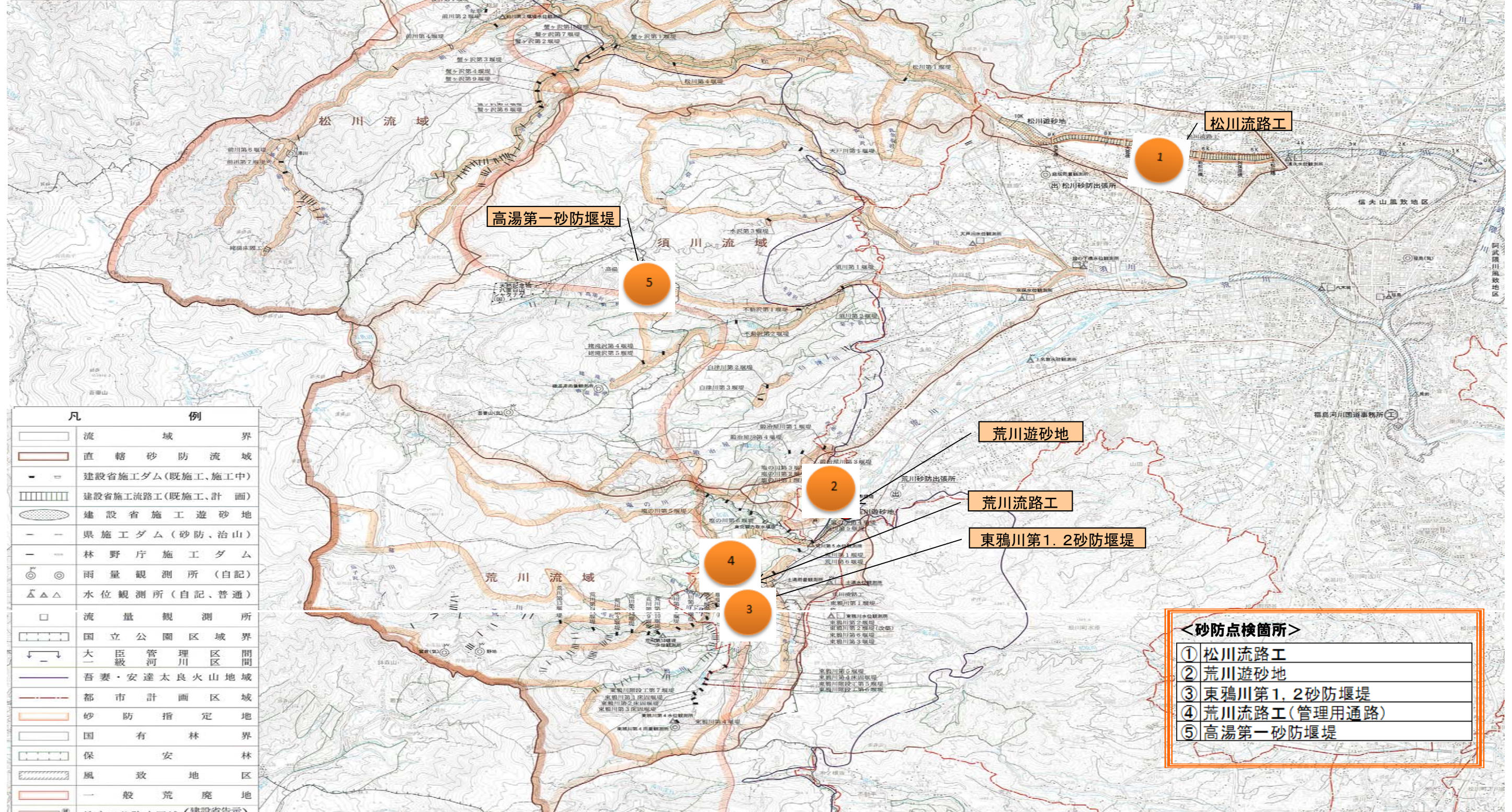
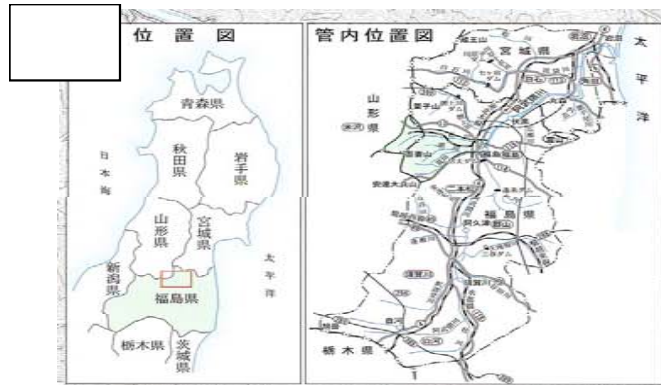


<河川点検箇所>

①	川原ステージ
②	五十沢水辺の小楽校
③	飯野町水辺の小楽校
④	東和漕艇場
⑤	東和町水辺の小楽校
⑥	安達町水辺の小楽校
⑦	鳥山カヌーコース
⑧	渡利水辺の楽校
⑨	県庁裏隈畔
⑩	荒川桜つつみ公園前高水敷
⑪	水林自然林自由広場
⑫	地藏原堰堤
⑬	国見町水辺の小楽校 ※
⑭	桑折町水辺の小楽校 ※
⑮	伊達町水辺の小楽校 ※
⑯	乙字水辺の小楽校
⑰	釈迦堂川新橋 水辺の楽校
⑱	日出山水辺の小楽校 ※

※ 現在工事中につき、工事完了後に点検実施予定

安全利用点検実施箇所位置図(砂防)



凡	例
	流域界
	直轄砂防流域
	建設省施工ダム(既施工、施工中)
	建設省施工流路工(既施工、計画)
	建設省施工遊砂地
	県施工ダム(砂防、治山)
	林野庁施工ダム
	雨量観測所(自記)
	水位観測所(自記、普通)
	流量観測所
	国立公園区域界
	大 臣 級 管 理 川 区 間 界
	吾妻・安達太良火山地域
	都市計画区域
	砂防指定地
	国有林界
	保安林
	風致地区
	一般荒地

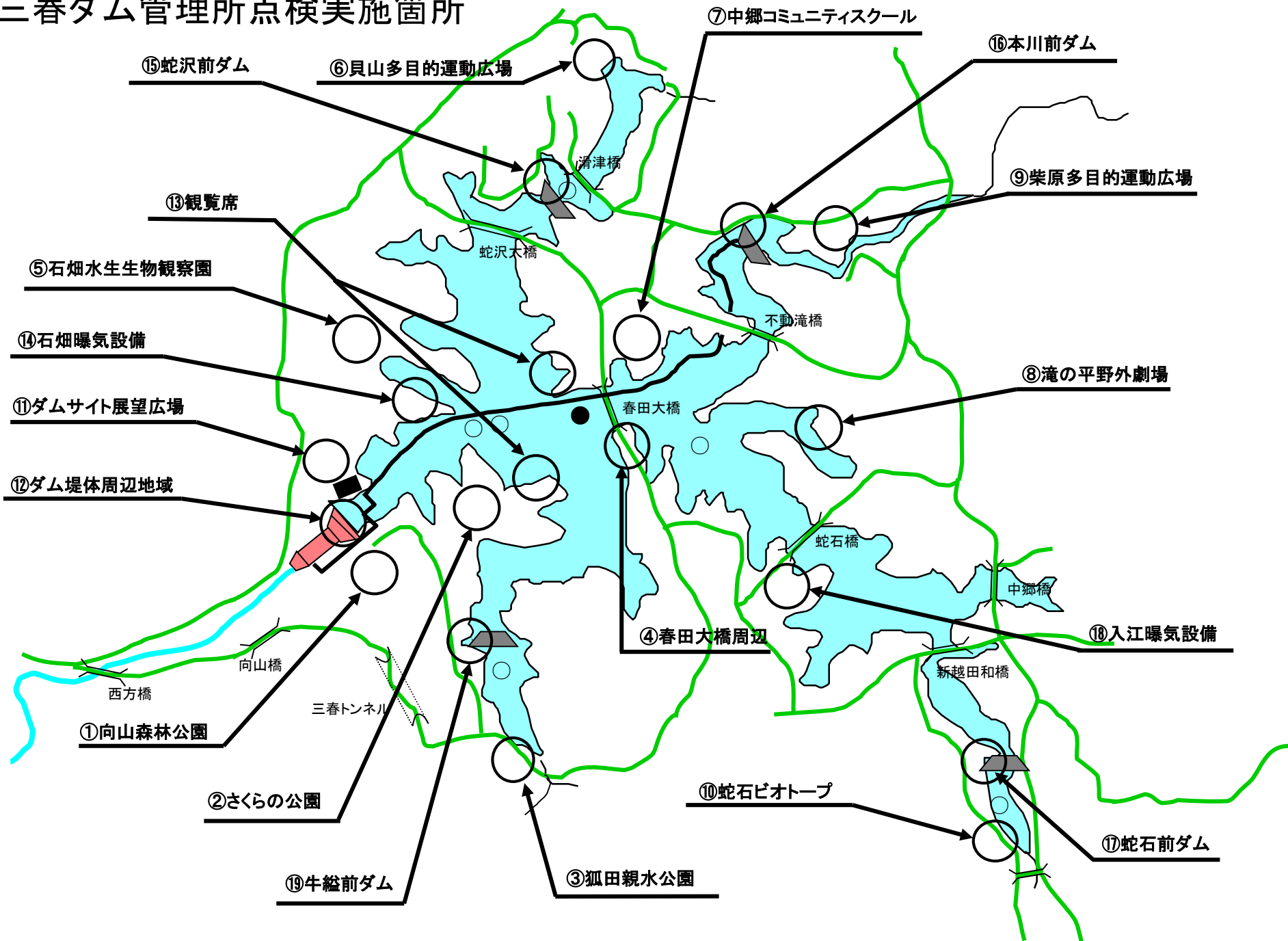
<砂防点検箇所>	
①	松川流路工
②	荒川遊砂地
③	東鴉川第1.2砂防堰堤
④	荒川流路工(管理用通路)
⑤	高湯第一砂防堰堤

GW前の安全利用点検対象箇所一覧

実施機関		点検実施予定日	点検時間 (予定)	河川名 溪流名 貯水池名	施設名	河川管理者以外の点検参加団体 (予定)		
機関名	管内区分							
三春ダム管理所		4月13日	13:30 ~ 15:30	さくら湖	ダムサイト展望広場			
					ダム堤体周辺地域			
					石畑水生生物観察園			
					春田大橋周辺			
					蛇沢前ダム			
					牛糞前ダム			
		4月12日	13:30 ~ 15:30		観覧席			
					蛇石ピオトープ			
					4月18日	13:30 ~ 15:30	貝山多目的運動広場	三春町・葛尾村
							柴原多目的運動広場	三春町・葛尾村
							狐田親水公園	三春町・葛尾村
							滝の平野外劇場	三春町・葛尾村
	4月14日	13:30 ~ 15:30	向山森林公園	三春町・葛尾村				
			さくらの公園	三春町・葛尾村				
			中郷コミュニティスクール	三春町・葛尾村				
			石畑曝気設備					
							蛇石前ダム	
							入江曝気設備	
							本川前ダム	

注) 当日の点検時間は予定であり、点検状況によって時間が前後する場合があります。

三春ダム管理所点検実施箇所



GW前の安全利用点検対象箇所一覧

実施機関		点検実施予定日	点検時間 (予定)	河川名 溪流名 貯水池名	施設名	河川管理者以外の点検参加団体 (予定)
機関名	管内区分					
摺上川ダム管理所		4月18日	13:10 ~ 15:00	茂庭っ湖	ダム管理所周辺	福島市、 茂庭地区町内会、 NPO法人茂庭っ湖の郷
					広瀬公園	福島市、 茂庭地区町内会、 NPO法人茂庭っ湖の郷
					梨平公園	福島市、 茂庭地区町内会、 NPO法人茂庭っ湖の郷

注) 当日の点検時間は予定であり、点検状況によって時間が前後する場合があります。

安全利用点検スケジュール

H29.4.18

