

～洪水に備えて管内35施設を点検～

河川における許可工作物の点検を  
実施します！

湯沢河川国道事務所では、梅雨、台風等による出水に備え管内の雄物川、皆瀬川、成瀬川、玉川及び丸子川において、河川法に基づいて設置が許可された頭首工や樋管などの工作物の点検を実施します。

この点検は、施設管理者と合同で巡回し、機能や安全対策に問題がないか点検・整備が適切に行われているか、洪水時の情報連絡体制が確立されているかなどについて確認するものです。

点検の結果、不良箇所や不十分な点があった場合には、施設管理者に対して改善するよう指導します。

記

1. 点検実施日                      平成27年6月25日（木）      大曲出張所管内  
   平成27年6月29日（月）      十文字出張所管内  
   平成27年6月30日（火）      十文字出張所管内
2. 点検実施箇所及び行程                      別紙工程表及び位置図のとおり

発表記者会：県政記者会、横手記者会、秋田魁新報社湯沢支局・大曲支局

問い合わせ先

国土交通省 東北地方整備局 湯沢河川国道事務所

秋田県湯沢市関口字上寺沢64-2

TEL 0183-73-3174（代表）

副所長（河川）      さとう のりお      佐藤 徳男      （内線204）  
   はせがわ まさと      長谷川 優人      （内線331）  
河川管理課長

## 平成27年度 許可工作物合同点検 行程表

点検日時		河川名	施設名	施設管理者	担当出張所
6月25日	9:45	雄物川	①布晒揚水機(樋管)	大仙市大曲土地改良区	大曲出張所
	10:15		②大川西根揚水機		
	10:35	丸子川	③流域下水道管路大曲幹線	秋田県(仙北地域振興局)	
	11:10	玉川	④松倉頭首工(右岸)	大仙市神宮寺松倉堰土地改良区	
	11:35		⑤清水沼用水樋管	秋田県仙北平野土地改良区	
	13:30	雄物川	⑥木直揚水機(樋管)	大仙市南外支所	
	14:05		⑦三条川原揚水機	秋田県西仙北土地改良区	
	14:35		⑧強首揚水機	大仙市西仙北土地改良区	
	15:15		⑨福部羅揚水機	大仙市協和小種土地改良区	
6月29日	9:00	雄物川	①道地排水樋管	秋田県雄物川筋土地改良区	十文字出張所
	9:20		②開三ヶ村用水樋管		
	9:45		③大森揚水機	大森土地改良区	
	10:05		④矢神第五用水樋管		
	10:25		⑤矢神第四用水樋管		
	10:45		⑥矢神第三用水樋管		
	11:05		⑦矢神第二用水樋管		
	11:25		⑧矢神第一用水樋管		
	11:45		⑨合口第二用水樋管		
	13:30		⑨山城堰頭首工(左岸)	山城水系土地改良区	
	13:50	⑩山城堰用水樋門			
6月30日	8:45	雄物川	①湯沢統合堰(用水樋門)	湯沢市中央土地改良区	十文字出張所
	9:05		②横上集水暗渠		
	9:25		③街道西排水樋管	小嶋宗蔵	
	9:50		④可成沢排水樋管	湯沢市中央土地改良区	
	10:10		⑤酒泉かんがい余水吐(左岸)		
	10:35		⑥山田頭首工(左岸)	雄勝郡山田五ヶ村堰土地改良区	
	10:55		⑦六日町用水樋門	六日町耕地整理申合せ組合	
	11:20		⑧大久保堰用水樋門	羽後町土地改良区	
	11:45		⑨与惣右エ門堰用水樋管		
	13:30		⑩下水道処理場放流管	湯沢市(下水道課)	
	14:15	成瀬川	⑪成瀬頭首工(右岸)	秋田県雄物川筋土地改良区	
	14:30		⑫荻袋本田堰	稲川土地改良区	
	14:55	皆瀬川	⑬皆瀬頭首工(右岸)	秋田県雄物川筋土地改良区	
	15:20	雄物川	⑭下堰用水樋管		
	15:50	皆瀬川	⑮八木第二排水樋管		



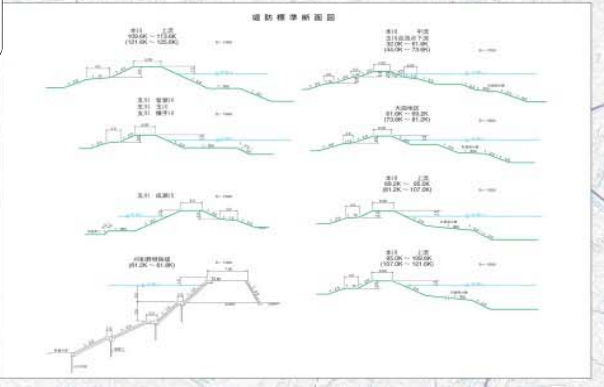
# 雄物川上流管内図

## 雄物川上流計画概要

区分	記載及び取組
計画区域	秋田県秋田地区、美郷町、横手市、湯沢市、羽後町
計画期間	平成27年度～31年度（5年度計画）
計画経費	約100億円
実施期間	平成27年度～31年度（5年度計画）
実施機関	秋田県、美郷町、横手市、湯沢市、羽後町

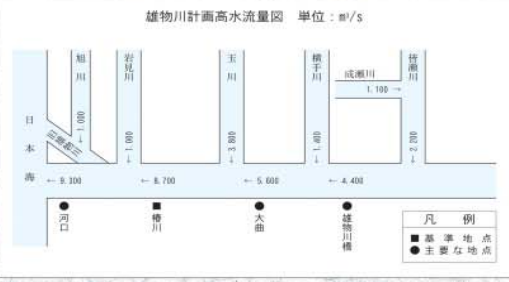
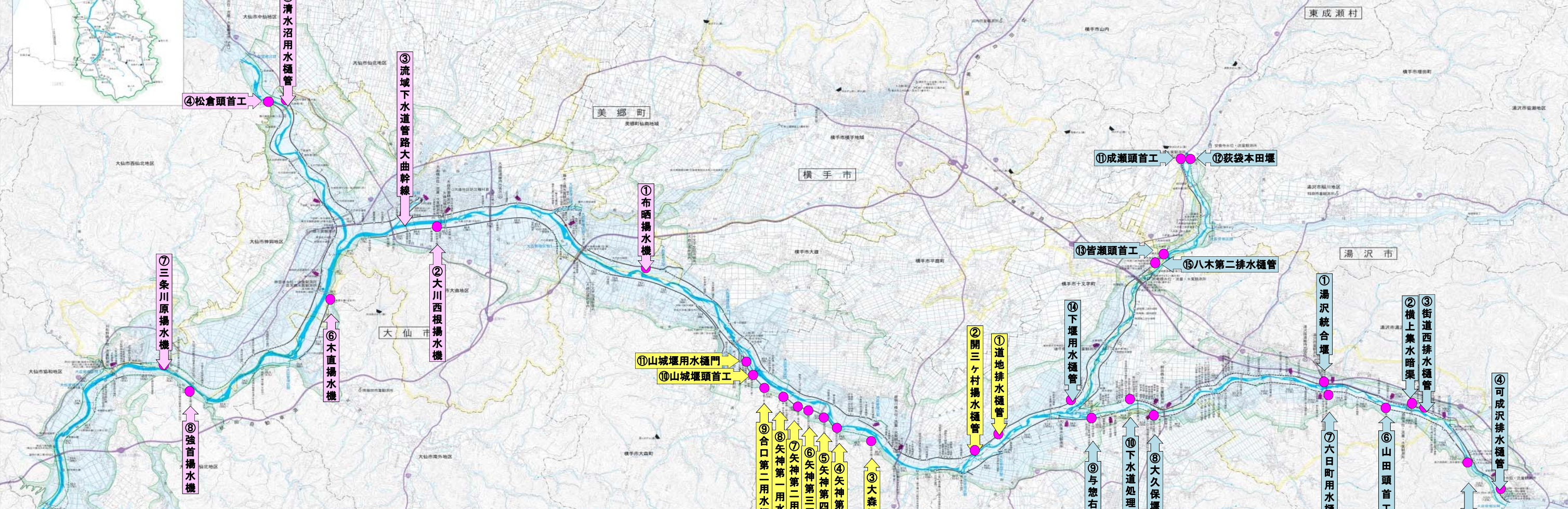
# H27 許可工作物点検箇所位置図

- 1日目(6月25日)
- 2日目(6月29日)
- 3日目(6月30日)



## 凡例

雄物川	計画高水
大仙川	計画高水
大森川	計画高水
矢神川	計画高水
三ヶ村川	計画高水
道地川	計画高水
開三ヶ村川	計画高水
下堰川	計画高水
皆瀬川	計画高水
成瀬川	計画高水
湯沢川	計画高水
山田川	計画高水
酒泉かんがい川	計画高水



平成二十七年六月五日現在 国土交通省河川開発課編纂