



記者発表

平成27年5月13日
国土交通省
福島河川国道事務所

平成27年度 阿武隈川上流
『重要水防箇所合同パトロール』を実施します！

水害の防止・軽減に寄与することを目的に、「阿武隈川上流洪水予報・水防連絡会」による『重要水防箇所合同パトロール』を5月21日（木）・22日（金）及び5月25日（月）・26日（火）に実施しますので、お知らせします。

<目的>

- ・河川管理者とともに各市町村・水防団が、阿武隈川での重要水防箇所を把握しておく事は、緊急時の水防活動や各市町村が避難勧告等を的確に行う上で、非常に重要なものとなります。
- ・「阿武隈川上流洪水予報・水防連絡会（会長：福島河川国道事務所長）」では、例年、水防団、各市町村、福島県、福島河川国道事務所（河川管理者）、三春ダム管理所、摺上川ダム管理所とともに、重要水防箇所の合同パトロールを行っています。

<ポイント>

- ・洪水時に堤防等の監視、巡視、水防活動を行うにあたり、特に注意する必要がある箇所についてパトロールを行います。
- ・特に注意する必要がある箇所については、「堤防高（流下能力）」、「堤防断面」、「法崩れ・すべり」、「漏水」、「水衝・洗掘」等の種別により重要水防箇所として評価しています。

●阿武隈川上流「重要水防箇所合同パトロール」

1. 実施月日

郡山出張所管内（郡山市、須賀川市等）：平成27年5月21日（木）、22日（金）
伏黒出張所管内（福島市、伊達市等）：平成27年5月25日（月）、26日（火）

2. 行程 ～ 別紙行程表参考

※合同パトロールの時間については、目安であり、当日の天候等により前後する場合があります。

※報道関係の方々の取材につきましては、下記の場所においてお受けします。

（別紙行程表参照）

5月21日（木）郡山出張所管内	⑤上ノ橋左岸	11：20～
5月22日（金）郡山出張所管内	①阿久津橋左岸	9：35～
5月25日（月）伏黒出張所管内	②大正樋門	10：15～
5月26日（火）伏黒出張所管内	④渡利大橋右岸上流	11：05～

《 発表記者会：福島県政記者クラブ、福島市政記者クラブ、郡山記者クラブ 》

〈 問い合わせ先 〉

国土交通省 東北地方整備局 福島河川国道事務所

河川管理課長 ワタナベ 渡 辺 敏 彦 (内線 3 3 1)
TEL 0 2 4 - 5 4 6 - 4 3 3 1 (代表)

郡山出張所長 イイダ 飯 田 学 (内線 6 7 - 2 1)
TEL 0 2 4 - 9 4 3 - 6 5 9 1

伏黒出張所長 クリタ 栗 田 外 美 (内線 6 2 - 2 1)
TEL 0 2 4 - 5 8 3 - 3 2 3 3

(5月21日) 郡山出張所管内 第1日目

1) 参加機関 (参考)

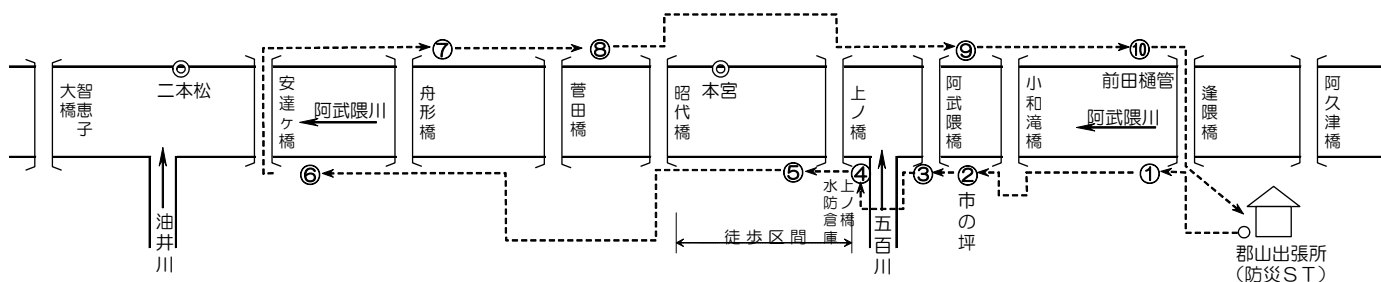
機 関 名
県中建設事務所
二本松土木事務所
二本松市
本宮市
郡山市
福島河川国道事務所
三春ダム管理所
計 7機関

2) 参加対象水防団

	集合箇所	時 間	対 象 水 防 団
①	逢隈橋左岸	9:40	郡山市富久山第2分団
②	市の坪	10:10	郡山市日和田第3分団
③	阿武隈橋左岸	10:40	郡山市日和田第2分団
④	上ノ橋水防倉庫	11:05	
⑤	上ノ橋左岸	11:20	本宮第1分団 本宮第2分団 本宮第7分団
⑥	安達ヶ橋左岸	13:30	安達地区隊第1分団 安達地区隊第3分団 二本松地区隊第3分団 二本松地区隊第6分団
⑦	舟形橋右岸	13:55	二本松地区隊第4分団 二本松地区隊第5分団
⑧	白沢揚水機場	14:20	白沢第2分団
⑨	西田築堤付近 (鬼生田樋管への入口)	14:55	郡山市西田第2分団
⑩	前田樋管	15:25	郡山市富久山第4分団
計			15分団

【集合場所等について】
 ・水防団以外の各機関は9時15分までに郡山出張所に集合して下さい。
 ・打合せを行った後に巡視に出発します。
 ・各水防団は巡視経路図に示す箇所(丸数字付近)に集合して下さい。

3) 巡視経路



(5月22日) 郡山出張所管内 第2日目

1) 参加機関 (参考)

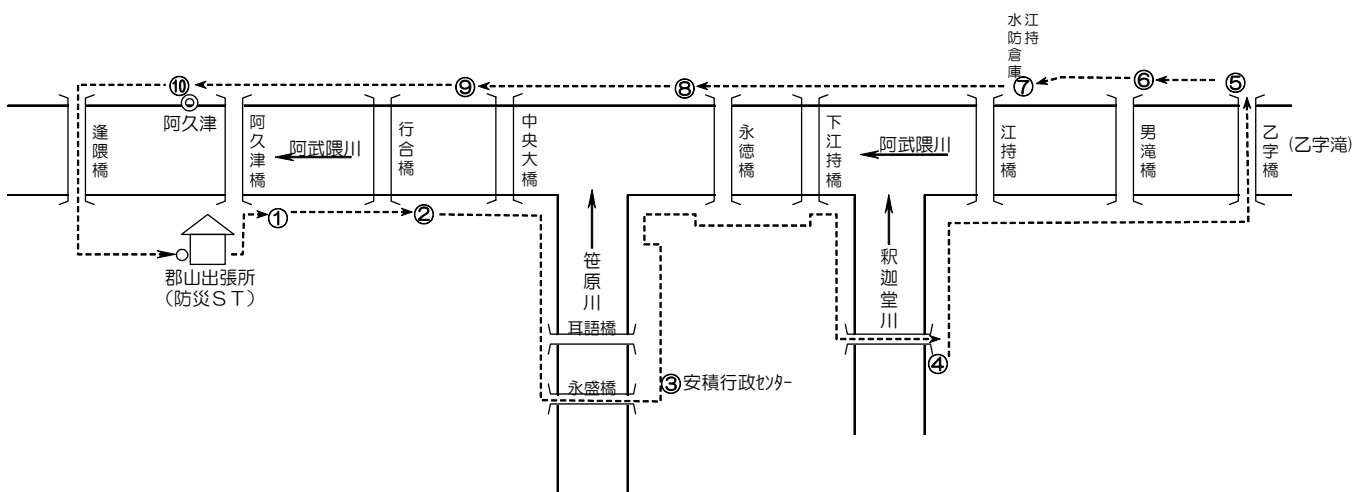
機 関 名
県中建設事務所
須賀川土木事務所
郡 山 市
須 賀 川 市
玉 川 村
福島河川国道事務所
三春ダム管理所
計 7機関

2) 参加対象水防団

	集合箇所	時 間	対 象 水 防 団
①	阿久津橋左岸	9:35	郡山市富久山第1分団
②	行合橋左岸	10:00	郡山市東第1分団
③	郡山市役所 安積行政センター	10:30	郡山市中央第3分団 郡山市安積第1分団 郡山市安積第2分団
④	須賀川河川 防災ステーション	11:05	須賀川市第2分団 須賀川市第3分団 須賀川市第4分団 須賀川市第6分団
⑤	乙字橋右岸	13:00	玉川村竜崎分団
⑥	男滝橋右岸	13:25	須賀川市第8分団
⑦	江持水防倉庫	13:50	
⑦	永徳橋右岸	14:30	郡山市田村第3分団
⑧	中央大橋右岸	14:55	郡山市東第1分団 郡山市田村第1分団
⑨	阿久津橋右岸	15:25	郡山市東第3分団
	計		15分団

【集合場所等について】
 ・水防団以外の各機関は9時15分までに郡山出張所に集合して下さい。
 打合せを行った後に巡視に出発します。
 ・各水防団は巡視経路図に示す箇所(丸数字付近)に集合して下さい。

3) 巡視経路



(5月25日) 伏黒出張所管内 第1日目

1) 参加機関 (参考)

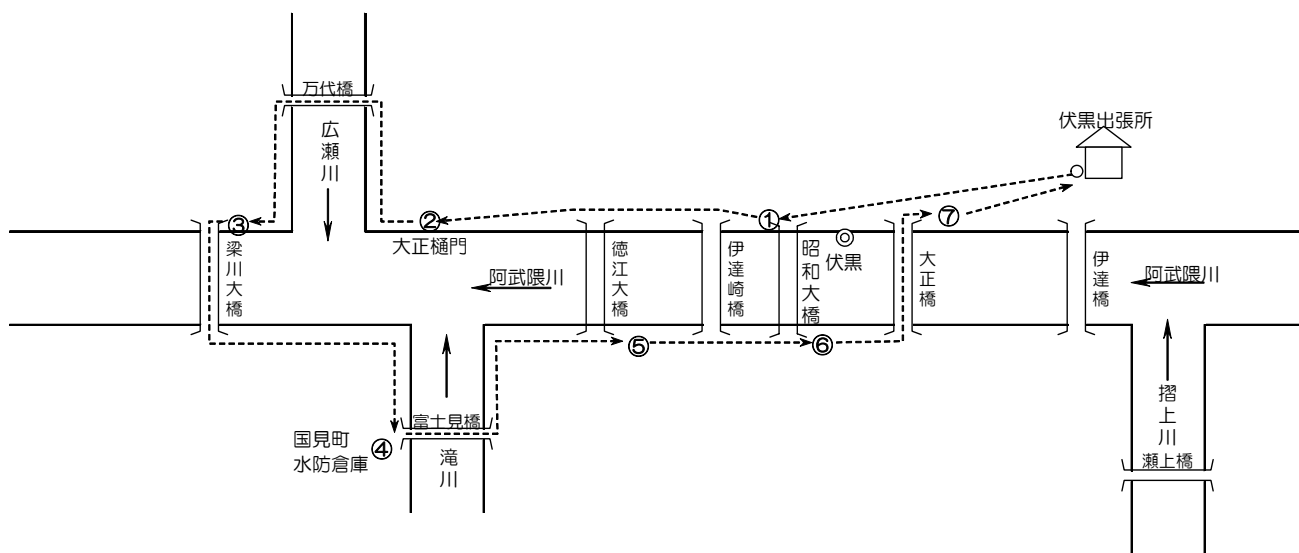
機 関 名
福 島 県
保原土木事務所
伊 達 市
国 見 町
桑 折 町
摺上川ダム管理所
福島河川国道事務所
計 7 機 関

2) 参加対象水防団

	集合箇所	時 間	対 象 水 防 団
①	昭和大橋右岸下流	9 : 40	保原支団第5分団
②	大 正 樋 門	10 : 15	梁川支団第1分団 梁川支団第2分団
③	梁川大橋右岸	10 : 50	梁川支団第6分団 梁川支団第7分団
④	国見町水防倉庫	11 : 15	
⑤	徳江大橋左岸上流	11 : 35	国見町第3分団 国見町第4分団
⑥	昭和大橋左岸下流	13 : 20	桑折町第2分団 桑折町第3分団
⑦	大正橋右岸上流	13 : 35	伊達支団第1分団 伊達支団第2分団
	計		11分団

【集合場所等について】
 ・水防団以外の各機関は9時15分までに伏黒出張所に集合して下さい。
 打合せを行った後に巡視に出発します。
 ・各水防団は対象巡視箇所の現地に集合して下さい。(巡視経路図を参考)

3) 巡視経路



(5月26日) 伏黒出張所管内 第2日目

1) 参加機関 (参考)

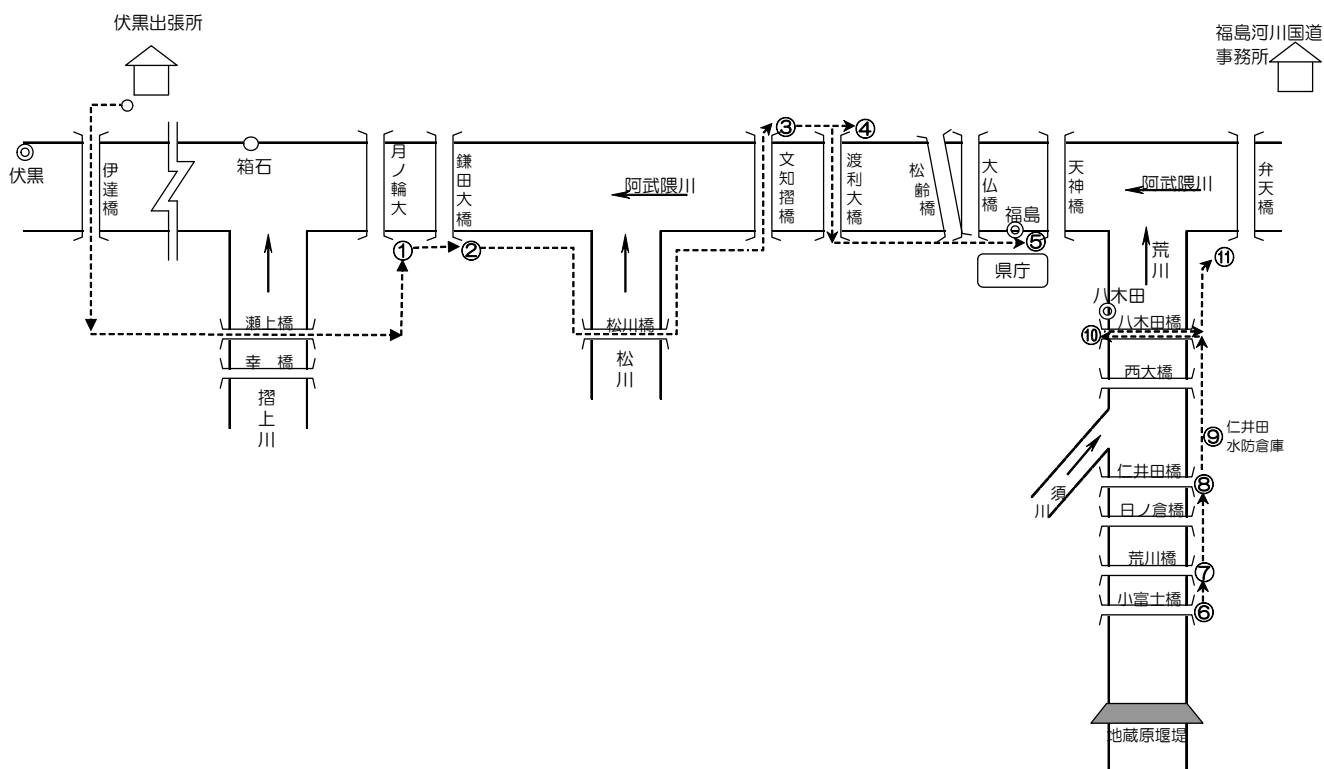
機 関 名
福 島 県
県北建設事務所
福 島 市
福島市消防本部
福島河川国道事務所
計 5機関

2) 参加対象水防団

	集合箇所	時 間	対 象 水 防 団
①	月の輪大橋左岸上流	9:40	福島市第12分団
②	鎌田大橋左岸上流	10:10	福島市第11分団
③	文知摺橋右岸上流	10:40	福島市第10分団 福島市第3分団
④	渡利大橋右岸上流	11:05	福島市第7分団
⑤	天神橋左岸	11:35	福島市第1分団 福島市第2分団 福島市第5分団
⑥	小富士橋右岸	13:30	福島市第17分団
⑦	荒川橋右岸上流	13:55	福島市第21分団 福島市第39分団
⑧	仁井田橋右岸上流	14:25	福島市第36分団
⑨	仁井田水防倉庫	14:45	
⑩	八木田橋左岸下流	15:05	福島市第6分団 福島市第16分団 福島市第22分団
⑪	弁天橋左岸	15:35	福島市第8分団
計			16分団

【集合場所等について】
 ・水防団以外の各機関は9時15までに伏黒出張所に集合して下さい。
 打合せを行った後に巡視に出発します。
 ・各水防団は対象巡視箇所の現地に集合して下さい。(巡視経路図を参考)

3) 巡視経路



＜参考＞平成26年度の実施状況

郡山出張所管内：5月20日・21日

【二本松市・本宮市・郡山市・須賀川市・玉川村】

伏黒出張所管内：5月23日・26日

【国見町・桑折町・伊達市・福島市】

参加機関：水防団、市町村、福島県建設事務所・土木事務所、

国土交通省河川国道事務所、ダム管理所

実施内容：各水防団の管轄箇所毎に水防活動の重要箇所の前年度からの変更点や洪水時の情報共有などのほか、水防倉庫の資材の備蓄状況の確認を行った。



5月21日（須賀川市）



5月20日（二本松市）



5月20日（本宮市）



5月21日（郡山市）



5月21日（玉川村）



5月23日（国見町）



5月23日（桑折町）



5月23日（伊達市）



5月26日（福島市）