

## 大規模洪水危機管理演習の実施について

防災担当者の『住民避難を中心とした、防災対処能力の向上』を目的として、村山地区を対象に最上川上流部の大規模洪水を想定した、ロールプレイング方式の危機管理演習を実施します。

本演習では、演習関係機関として沿川市町（12市町）、山形県、国が合同で演習を行います。

今回の演習は、大雨による堤防の決壊や土砂災害などを想定しています。

1. 実施日時：平成27年1月29日(木) 9:30～16:00

2. 実施場所：山形河川国道事務所  
2F 大会議室、災害対策室

3. 参加機関：村山・置賜地区災害情報普及協議会関係機関  
山形市、上山市、山辺町、中山町、朝日町、大江町、  
寒河江市、村山市、天童市、東根市、河北町、西川町、  
山形県、山形地方气象台、国土交通省山形河川国道事務所  
総勢約70名

※ただし、当日の気象・地震等の状況により、延期となる場合があります。

※ロールプレイング方式の演習とは、ある役割（職務）を与えられた演習者が、次々と与えられる疑似状況に対し、自ら判断し行動する演習方法です。

※当日は、一般の方々の見学も可能です。

※報道機関を対象に、当日9時15分から演習内容を説明しますので、大会議室前で受付してください。

〈 問い合わせ先 〉

【村山・置賜地区災害情報普及協議会 事務局】

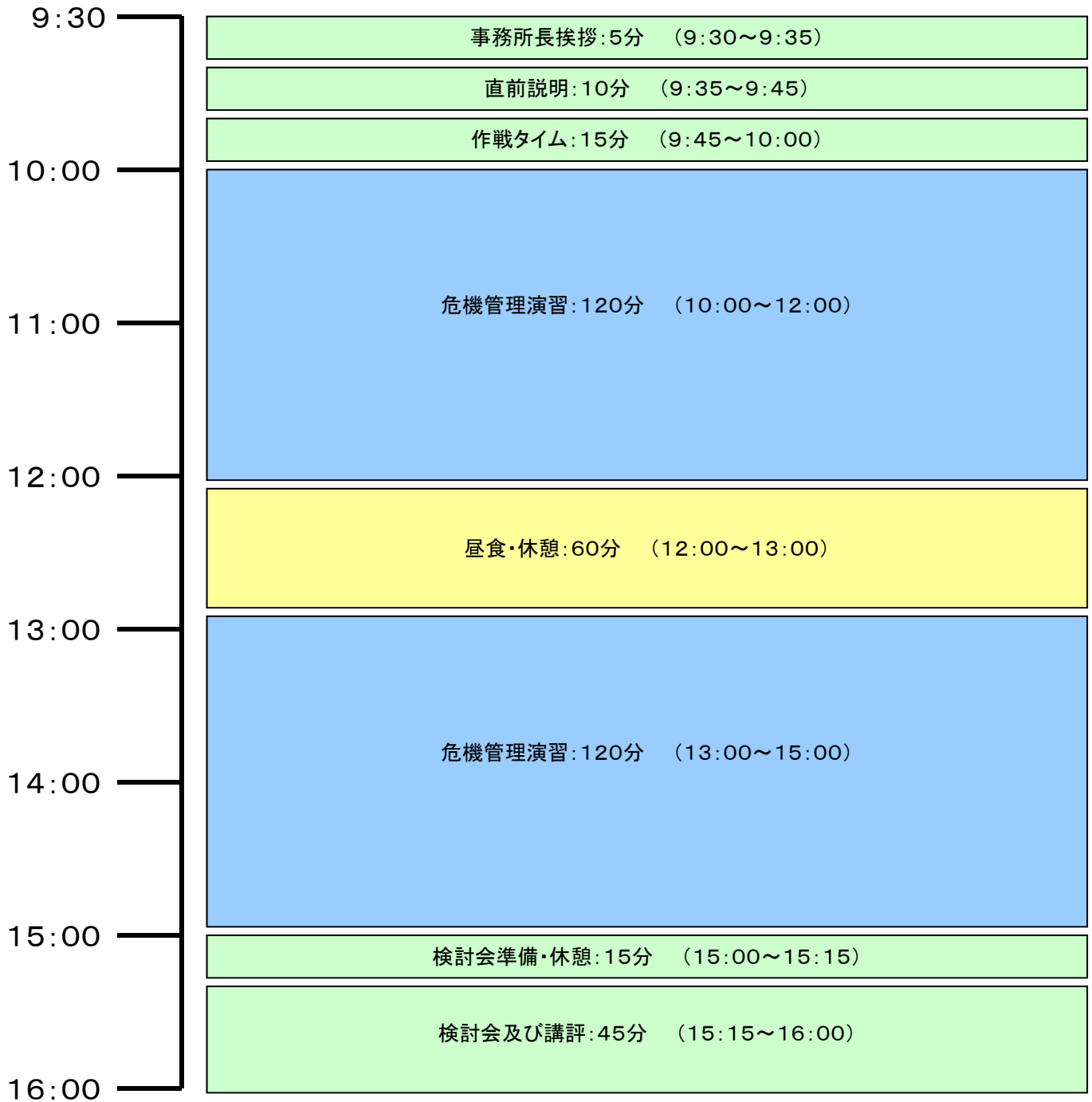
国土交通省 山形河川国道事務所 TEL 023-688-8421(代表)

山形市成沢西四丁目3-55

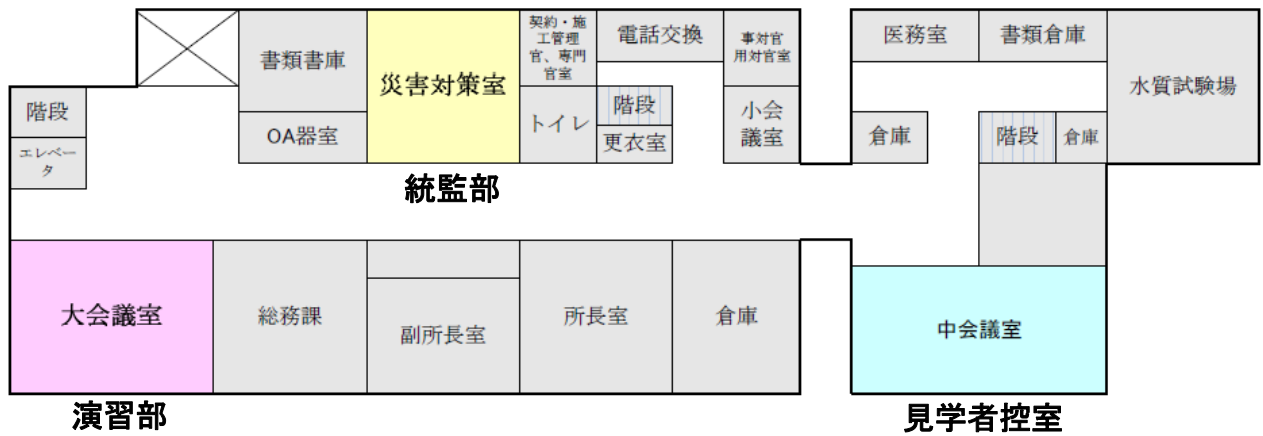
副所長（河川担当） きむら 木村 しんいち 伸一（内線 204）

調査第一課長 いしわた 石渡 としあき 俊明（内線 351）

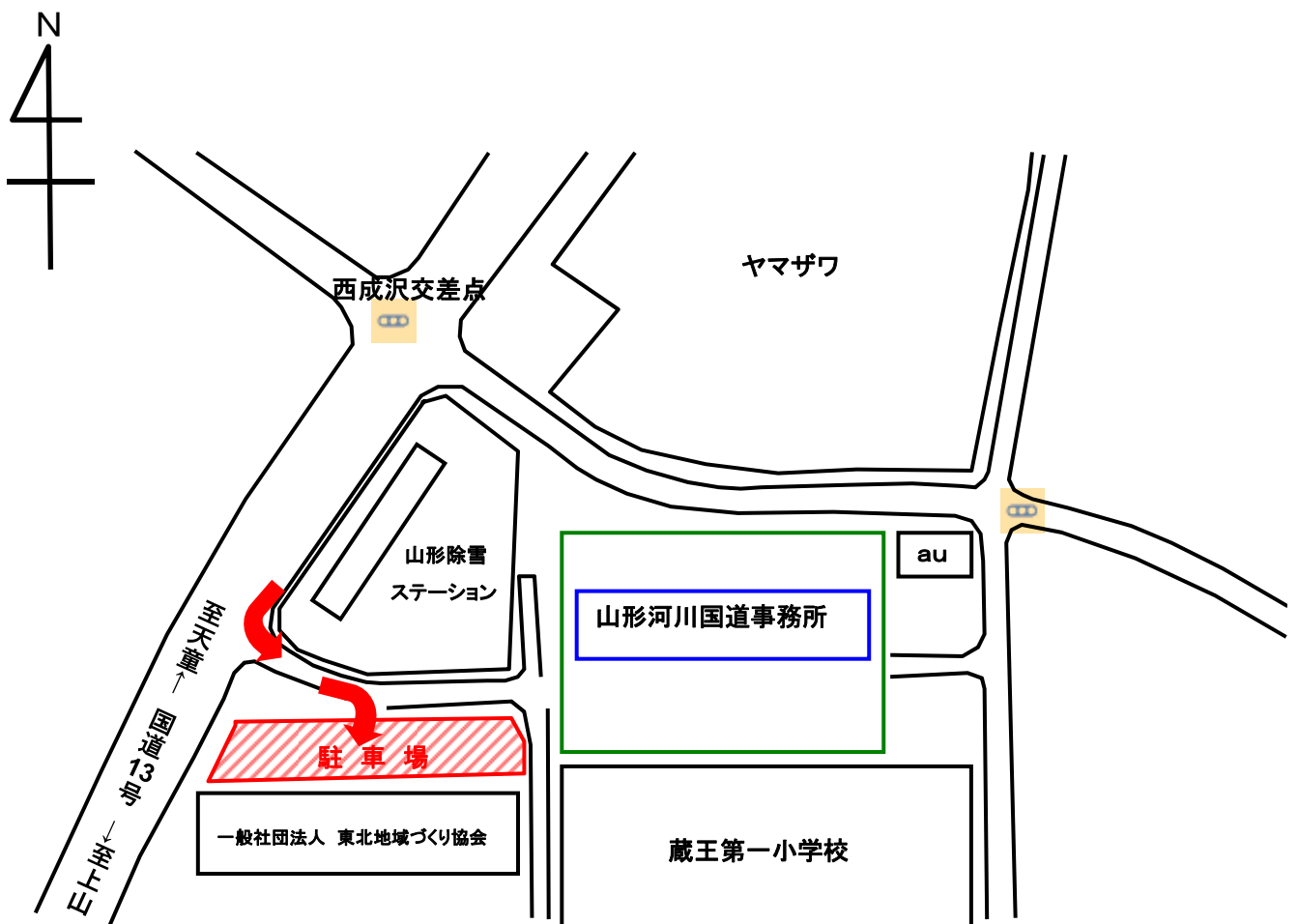
# 最上川上流危機管理演習スケジュール(1月29日)



## 演習会場：山形河川国道事務所 2階



駐車場：車については、下記の場所に駐車願います。



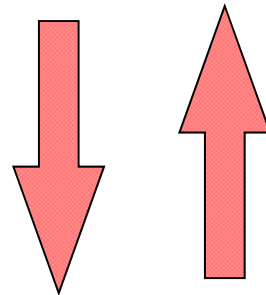
# 平成25年度 危機管理演習の状況

〈参考〉

## 統管部(国・県・市・町)



水位・雨量情報  
河川管理者からの情報  
住民・マスコミからの問合せ



浸水が予想される区域の把握  
避難勧告の検討・発令  
住民からの問合せ等対応  
河川管理者との連携

## 演習部(市・町)

