

「異例の降雪に対する国土交通省対策本部」 における緊急発表について

標記につきまして、別紙のとおり本日緊急発表がおこなわれましたのでお知らせいたします。

また、あわせて東北地方整備局管内の「大雪通行止め予定区間」を添付いたします。

【ご協力のお願い】

お出かけの際は、気象情報・道路情報に留意いただき、冬用のタイヤやチェーン等の滑り止めの準備を行うようご協力をお願いします。

「異例の降雪に対する国土交通省対策本部」のHP
<http://www.mlit.go.jp/saigai/saigai.141209.html>

〈発表記者会〉宮城県政記者会、東北電力記者会、東北専門記者会

国土交通省 東北地方整備局 道路部 道路管理課

電話 022-225-2171

課長 樋口 和則（内線4411）
課長補佐 大友 武彦（内線4412）

気象庁
同時発表

平成26年12月31日
水管理・国土保全局防災課

「異例の降雪に対する国土交通省対策本部」における緊急発表

12月31日から1月3日頃にかけての暴風雪と大雪に備え、別紙のとおり、ドライバー等の皆様への呼びかけについてお知らせします。

【問い合わせ先】

(全般)

国土交通省水管理・国土保全局 防災課 災害対策室
災害対策調整官 吉岡 大藏 (内線 35762)
地震防災係長 飯島 直己 (内線 35835)

TEL 代表 03-5253-8111

直通 03-5253-8461

FAX 03-5253-1608

(道路に関すること)

国土交通省道路局 国道・防災課 道路防災対策室
企画専門官 淡中 泰雄 (内線 37812)

TEL 代表 03-5253-8111

直通 03-5253-8489

FAX 03-5253-1620

(気象に関すること)

気象庁 予報部 業務課
気象防災情報調整室長 梶原 靖司 (内線 3105)

TEL 代表 03-3212-8341

直通 03-3211-8302

FAX 03-3284-0180

異例の降雪に対する国土交通省対策本部 平成26年12月31日 緊急発表

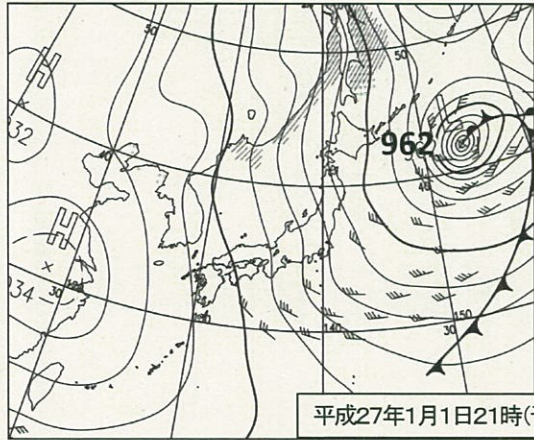
【国民への呼びかけ】

- 31日から1日にかけては、東北地方から西日本の沿岸部を中心に非常に強い風が吹き、日本海側では猛ふぶき、海上は大しけとなる見込みです。その後、1日から3日頃にかけては、北日本から西日本の日本海側を中心に大雪や猛ふぶきとなるおそれがあります。西日本の太平洋側や東海地方の平地でも積雪となる所がある見込みです。
- 暴風雪による吹きだまりや局地的な大雪により、道路において、視界不良による走行不能、積雪等による立ち往生が発生するおそれがあります。なだれや屋根等からの落雪、路面の凍結、着雪による停電や倒木にも注意が必要です。
- 過去の類似の気象条件では、平成22年12月31日から平成23年1月1日の大雪により、鳥取県の国道9号において、タンクローリーの立ち往生をきっかけに、約1,000台の車両が立ち往生し身動きがとれなくなっています。
- **普段雪が降らない地域**においても、**突然の大雪による立ち往生等に警戒**が必要です。
- **不要不急の外出は避けていただく**とともに、やむを得ず**運転する場合には、冬用タイヤやチェーン等を早めに装着**して下さい。

【1. 今後の気象の見通し】

平成27年1月3日頃にかけての暴風雪と大雪

【気圧配置】



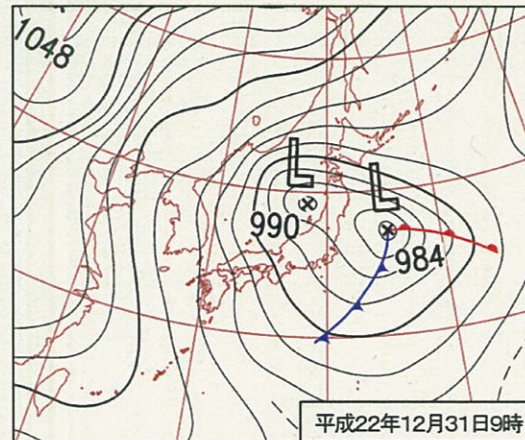
【気象概況】

- 31日は低気圧が日本海で急速に発達しながら東へ進み、その後、1月1日から3日頃にかけて、日本の上空に強い寒気が流れ込み、日本付近は強い冬型の気圧配置となる見込み。
- この影響により、31日から1日にかけて、東北地方から西日本の沿岸部を中心に非常に強い風が吹き、日本海側では猛ふぶき、海は大しけとなる見込み。その後、1日から3日頃にかけて、北日本から西日本の日本海側を中心に大雪や猛ふぶきとなり、西日本の太平洋側や東海地方の平地でも雪雲が流れ込み、積雪となる所がある見込み。

【2. 類似の気象条件における被災事例】

平成22年12月31日から平成23年1月1日にかけての大雪

【気圧配置】



【気象概況】

- 平成22年12月31日は、日本海中部と関東の東海上の低気圧が北東に進み、平成23年1月1日にかけて、日本付近は強い冬型の気圧配置となった。
- この影響で、山陰から北日本にかけての日本海側を中心に大雪となった。

<大雪のため、大規模な立ち往生が発生 約1,000台>

- 平成22年12月31日から平成23年1月1日にかけて、北日本から西日本の広い範囲で降雪、山陰地方でも、鳥取県で1日の降雪量が年間の降雪量を上回る90cm近くの大雪となった。
- 国道9号でタンクローリーの立ち往生をきっかけに、約1,000台の大規模な立ち往生が発生。
- 車両の移動および通行止め解除に約2日を要した。



別添1

大雪時の通行止め予定区間

東北地方整備局

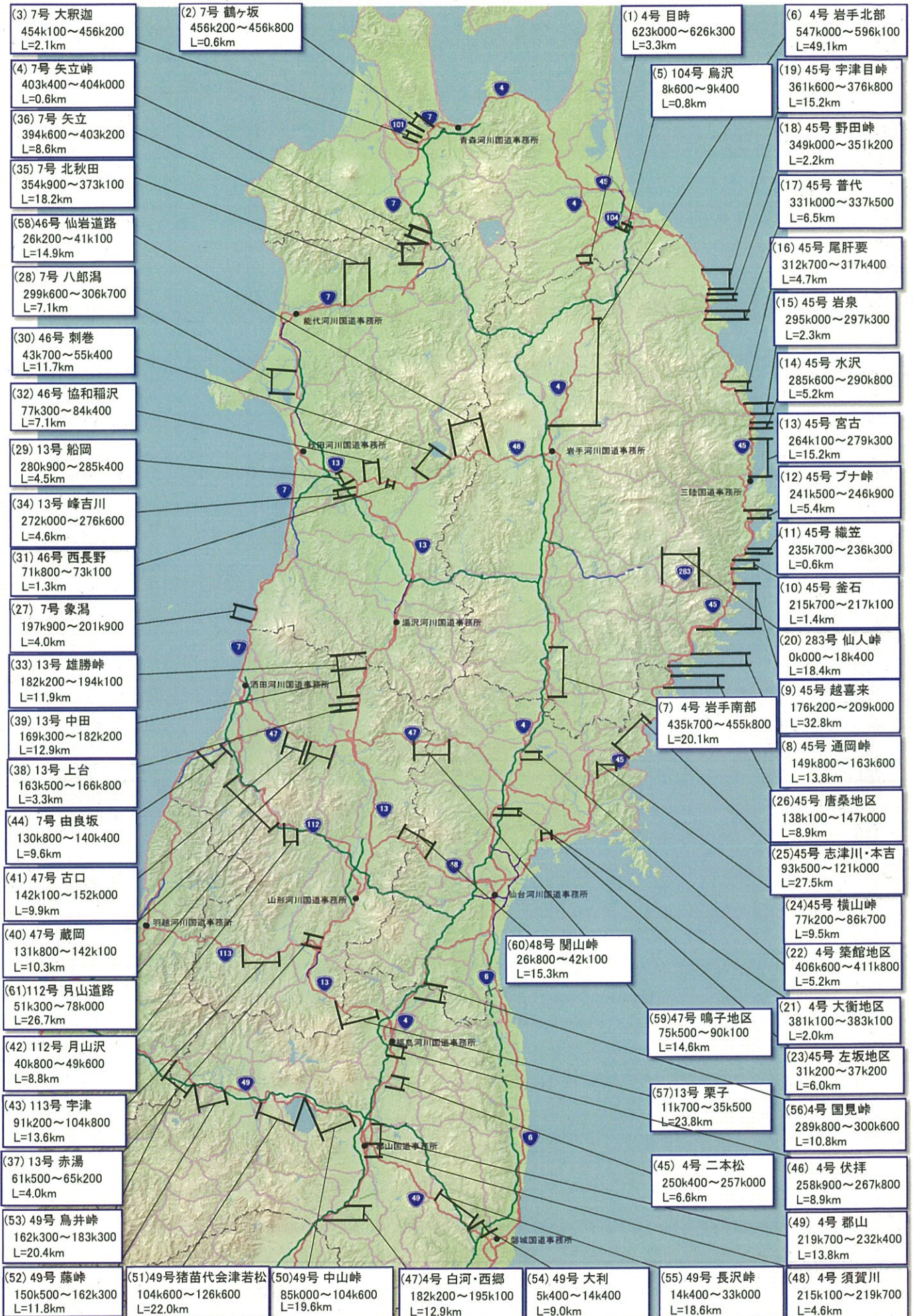
NO	県名	事務所	路線名	箇所名	市町村	延長(km)	備考
(1)	青森	青森河川国道	4	目時	三戸町	3.3	
(2)	青森	青森河川国道	7	鶴ヶ坂	青森市	0.6	
(3)	青森	青森河川国道	7	大釈迦	青森市	2.1	
(4)	青森	青森河川国道	7	矢立峠	平川市	0.6	
(5)	青森	青森河川国道	104	烏沢	八戸市	0.8	
(6)	岩手	岩手河川国道	4	岩手北部	滝沢市・岩手町・一戸町・二戸市	49.1	
(7)	岩手	岩手河川国道	4	岩手南部	一関市・平泉町・奥州市	20.1	
(8)	岩手	三陸国道	45	通岡峠	陸前高田市・大船渡市	13.8	
(9)	岩手	三陸国道	45	越喜来	大船渡市・釜石市	32.8	
(10)	岩手	三陸国道	45	釜石	釜石市	1.4	
(11)	岩手	三陸国道	45	織笠	山田町	0.6	
(12)	岩手	三陸国道	45	ブナ峠	山田町	5.4	
(13)	岩手	三陸国道	45	宮古	宮古市	15.2	
(14)	岩手	三陸国道	45	水沢	宮古市	5.2	
(15)	岩手	三陸国道	45	岩泉	岩泉町	2.3	
(16)	岩手	三陸国道	45	尾肝要	田野畑村	4.7	
(17)	岩手	三陸国道	45	普代	普代村	6.5	
(18)	岩手	三陸国道	45	野田峠	久慈市	2.2	
(19)	岩手	三陸国道	45	宇津目峠	久慈市・洋野町	15.2	
(20)	岩手	三陸国道	283	仙人峠	釜石市・住田町・遠野市	18.4	
(21)	宮城	仙台河川国道	4	大衡地区	大衡村・大崎市	2.0	
(22)	宮城	仙台河川国道	4	築館地区	栗原市	5.2	
(23)	宮城	仙台河川国道	45	左坂地区	松島町・東松島市	6.0	
(24)	宮城	仙台河川国道	45	横山峠	登米市・南三陸町	9.5	
(25)	宮城	仙台河川国道	45	志津川・本吉	南三陸町・気仙沼市	27.5	
(26)	宮城	仙台河川国道	45	唐桑地区	気仙沼市・陸前高田市	8.9	
(27)	秋田	秋田河川国道	7	象湯	にかほ市	4.0	
(28)	秋田	秋田河川国道	7	八郎湯	八郎湯町・三種町	7.1	
(29)	秋田	秋田河川国道	13	船岡	大仙市	4.5	
(30)	秋田	秋田河川国道	46	刺巻	仙北市	11.7	
(31)	秋田	秋田河川国道	46	西長野	仙北市・大仙市	1.3	
(32)	秋田	秋田河川国道	46	協和稲沢	大仙市	7.1	
(33)	秋田	湯沢河川国道	13	雄勝峠	湯沢市	11.9	
(34)	秋田	湯沢河川国道	13	峰吉川	大仙市	4.6	
(35)	秋田	能代河川国道	7	北秋田	能代市・北秋田市・大館市	18.2	
(36)	秋田	能代河川国道	7	矢立	大館市	8.6	
(37)	山形	山形河川国道	13	赤湯	南陽市	4.0	
(38)	山形	山形河川国道	13	上台	新庄市・金山町	3.3	
(39)	山形	山形河川国道	13	中田	金山町・真室川町・湯沢市	12.9	
(40)	山形	山形河川国道	47	蔵岡	新庄市・戸沢村	10.3	
(41)	山形	山形河川国道	47	古口	戸沢村	9.9	
(42)	山形	山形河川国道	112	月山沢	西川町	8.8	
(43)	山形	山形河川国道	113	宇津	小国町・飯豊町	13.6	
(44)	山形	酒田河川国道	7	由良坂	鶴岡市	9.6	
(45)	福島	福島河川国道	4	二本松	福島市	6.6	
(46)	福島	福島河川国道	4	伏拝	福島市	8.9	
(47)	福島	郡山河川国道	4	白河・西郷	白河市・西郷村	12.9	
(48)	福島	郡山河川国道	4	須賀川	須賀川市	4.6	
(49)	福島	郡山河川国道	4	郡山	郡山市	13.8	
(50)	福島	郡山河川国道	49	中山峠	郡山市・猪苗代町	19.6	
(51)	福島	郡山河川国道	49	猪苗代会津若松	猪苗代町・会津若松市	22.0	
(52)	福島	郡山河川国道	49	藤峠	会津坂下町・柳津町・西会津町	11.8	
(53)	福島	郡山河川国道	49	鳥井峠	西会津町・津川町	20.4	
(54)	福島	磐城国道	49	大和	いわき市	9.0	
(55)	福島	磐城国道	49	長沢峠	いわき市	18.6	
(56)	宮城・福島	仙台・福島	4	国見峠	白石市・国見町	10.8	
(57)	山形・福島	山形・福島	13	栗子	米沢市・福島市	23.8	
(58)	岩手・秋田	岩手・秋田	46	仙岩道路	雫石町・仙北市	14.9	
(59)	宮城・山形	仙台・山形	47	鳴子地区	大崎市・最上町	14.6	
(60)	宮城・山形	仙台・山形	48	関山峠	仙台市・東根市	15.3	
(61)	山形	山形・酒田	112	月山道路	西川町・鶴岡市	26.7	
合計			61	区間		665.1 km	

※上記以外の区間においても、気象条件や交通状況により通行止めを行う場合があります。

大雪時の通行止め予定区間

別添2

東北地方整備局



※上記以外の区間においても、気象条件や交通状況により通行止めを行う場合があります。