

国道13号 尾花沢新庄道路が全線開通 ～ 本格的な降雪前に開通します ～

国土交通省が事業を進めてきました、一般国道13号 尾花沢新庄道路 延長約4.0km【尾花沢 I C（仮）～野黒沢 I C】が本格的な降雪前に開通できる見込みとなりましたので、お知らせします。

今回の開通により、これまでの開通済み延長約14.2kmを加え、尾花沢新庄道路が全線開通します。尾花沢市は県内有数の豪雪地域であり、降雪前に開通することにより、冬期間の円滑な走行などに寄与するものと期待されます。

○今回の開通による主な整備効果

- 効果1：冬期間の円滑な走行の確保
- 効果2：工業団地の企業立地を支援
- 効果3：観光振興、農業振興への寄与
- 効果4：迅速な救急搬送への寄与 等

1. 開通区間

○国道13号 尾花沢新庄道路

尾花沢 I C（仮） ～ 野黒沢 I C（延長 約4.0km）

※今回開通する区間は、これまでと同様に無料となります。

2. 開通日、開通式典等の日時については後日お知らせします。

<発表記者会：山形県政記者クラブ山形建設業界専門紙、新庄新聞放送記者会>

問 合 せ 先



国土交通省 東北地方整備局

山形河川国道事務所

副所長（道路）

工務第二課長

TEL 023-688-8421

おおば よしゆき
大 場 義 行
おおいずみ たかゆき
大 泉 隆 是

国道13号 尾花沢新庄道路

尾花沢IC(仮)～野黒沢IC (延長 約4.0km)



【この地図は、国土地理院長の承認を得て、同院発行の50,000分の1地形図を複製したものです。(承認番号 平17東審第150号)】



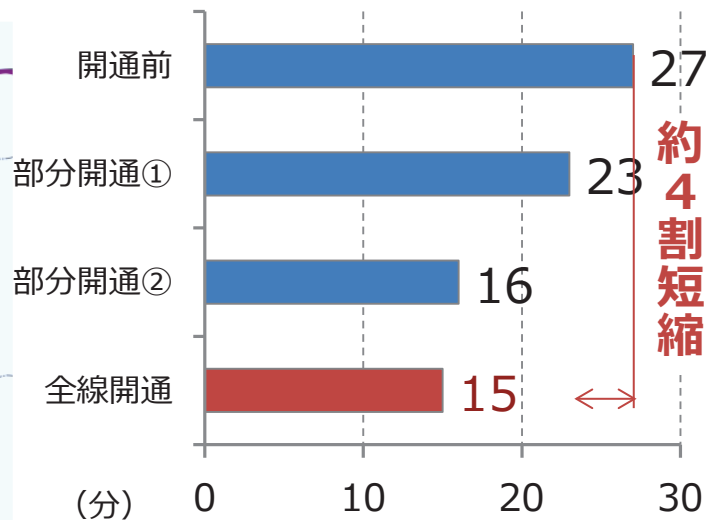
都市間の所要時間を短縮し、冬期間の時間信頼性も向上

- ◆尾花沢新庄道路の開通により、尾花沢市～新庄市間の所要時間が約4割短縮
- ◆また、尾花沢新庄道路は国道13号に比べ、冬期間の速度低下も小さく、冬期の時間信頼性が向上

▼尾花沢新庄道路の開通状況



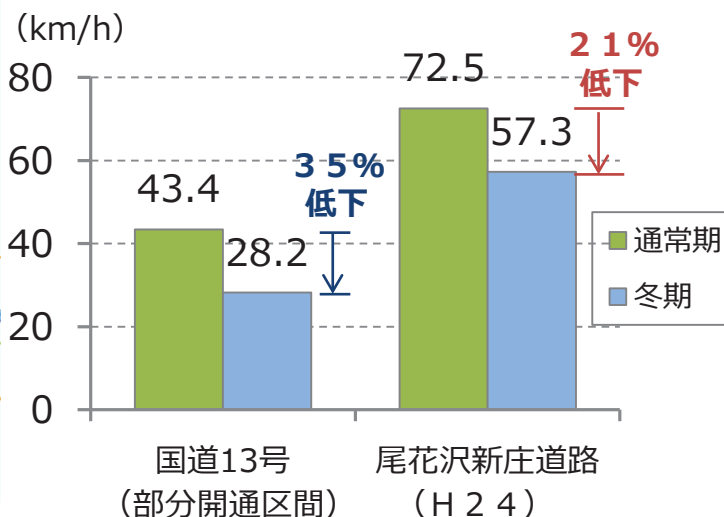
▼尾花沢市～新庄市間の所要時間



▼国道13号 (現道) 冬期通行状況



▼旅行速度の季節変動

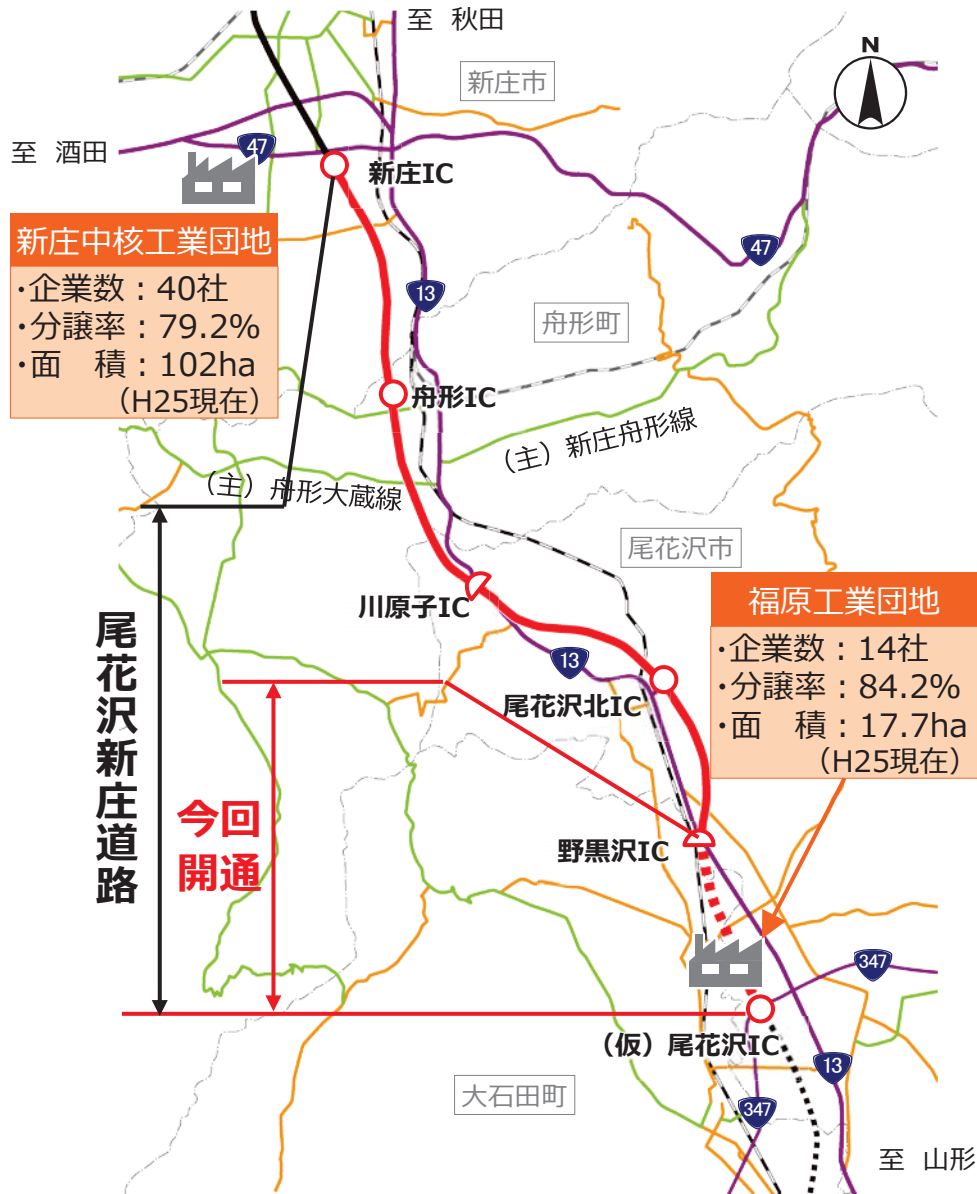


▼尾花沢新庄道路 冬期通行状況

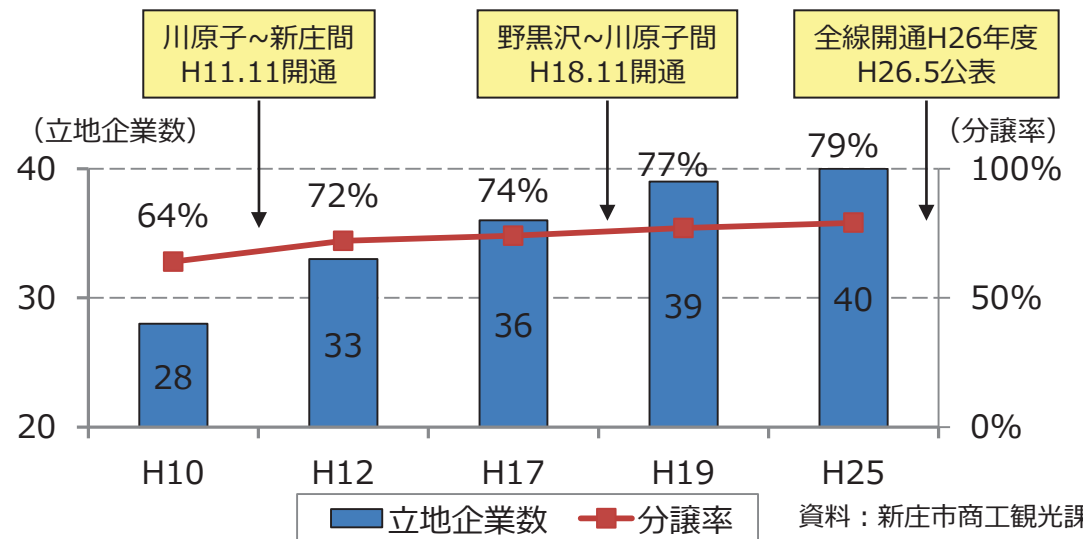


物流効率化で周辺工業団地の企業立地を支援

- ◆ 高規格ネットワークの整備促進とともに、新庄中核工業団地の企業立地も進展
- ◆ 尾花沢新庄道路の全線開通により、物流効率化を促進し、企業立地を支援



▼新庄中核工業団地の分譲状況



観光・交流人口の拡大で観光振興に寄与

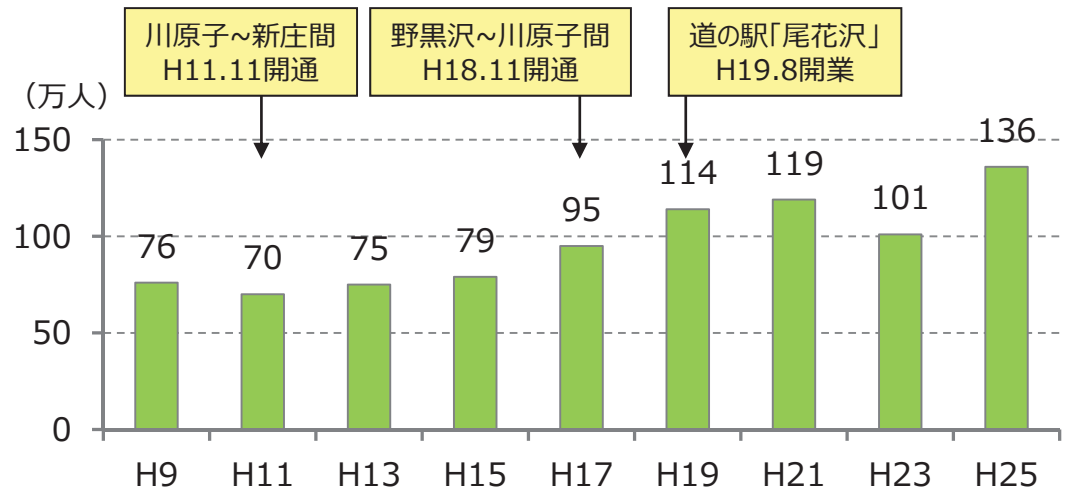
- ◆尾花沢新庄道路と一体的に整備を行い、無料高速道路の休憩施設として機能している道の駅「尾花沢」は、地域の主要な観光施設の一つ
- ◆尾花沢新庄道路の延伸で、観光・交流人口の拡大が図られ、観光振興に寄与



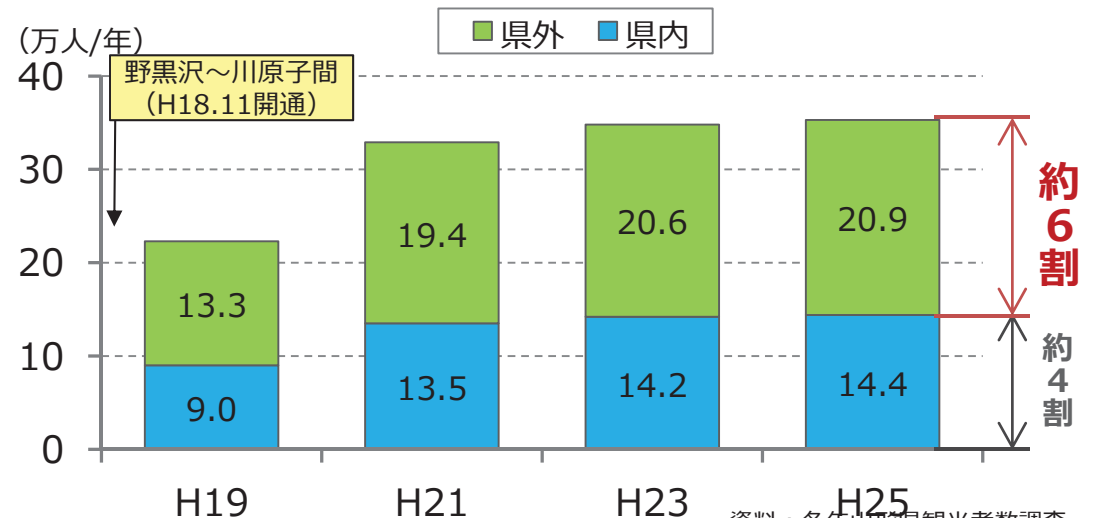
▼道の駅「尾花沢」直売所の様子



▼観光入込客数推移（尾花沢市）



▼道の駅「尾花沢」の利用者数の推移

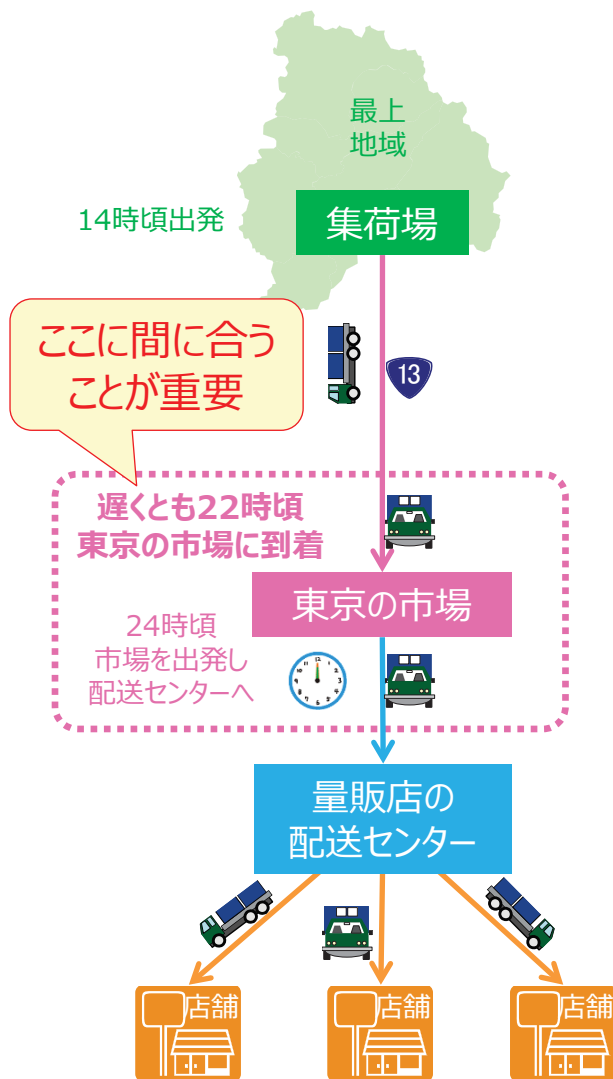


資料：各年山形県観光者数調査

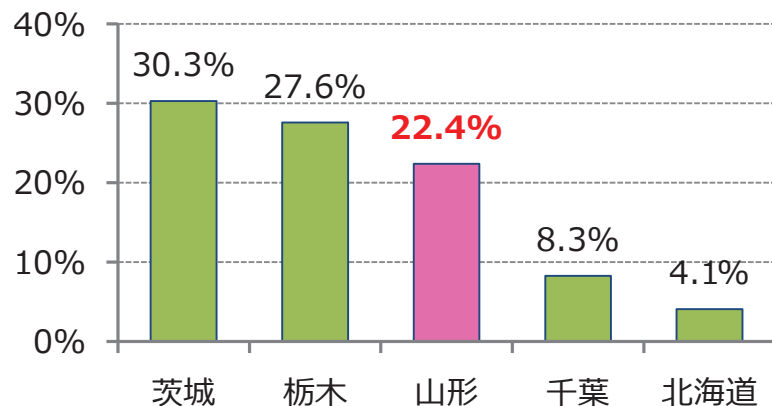
特産品の鮮度保持と定時性確保で農業振興を支援

- ◆最上地域は県内最大のニラの産地で、ブランド化された高品質のニラを関東方面に出荷
- ◆農産物は時間内に市場へ輸送することが重要であり、定時性確保と鮮度保持による市場の高評価で農業振興を支援

▼東京の店頭までの物流ルート



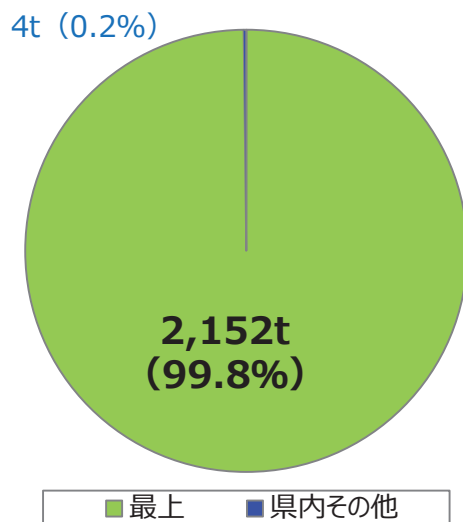
▼東京卸売市場におけるニラの取扱割合



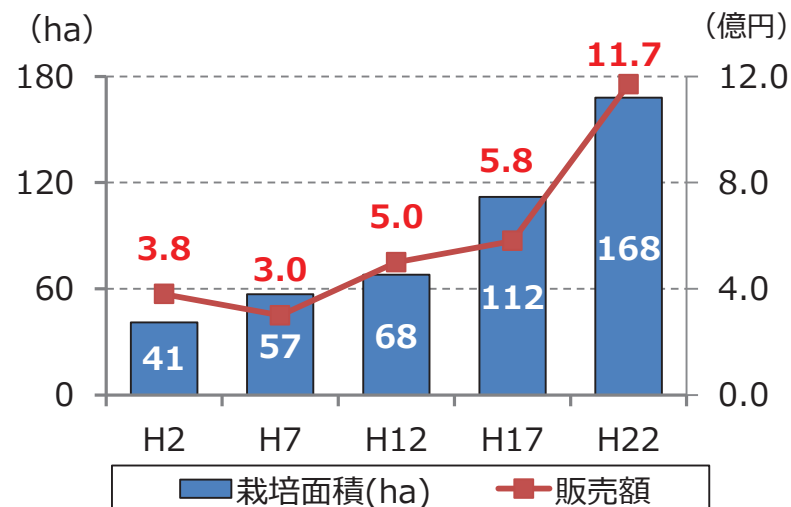
資料：東京中央卸売市場HP (H25.7-10月計)



▼山形県内のニラ生産割合



▼ニラの栽培面積と販売額の推移 (最上地域)

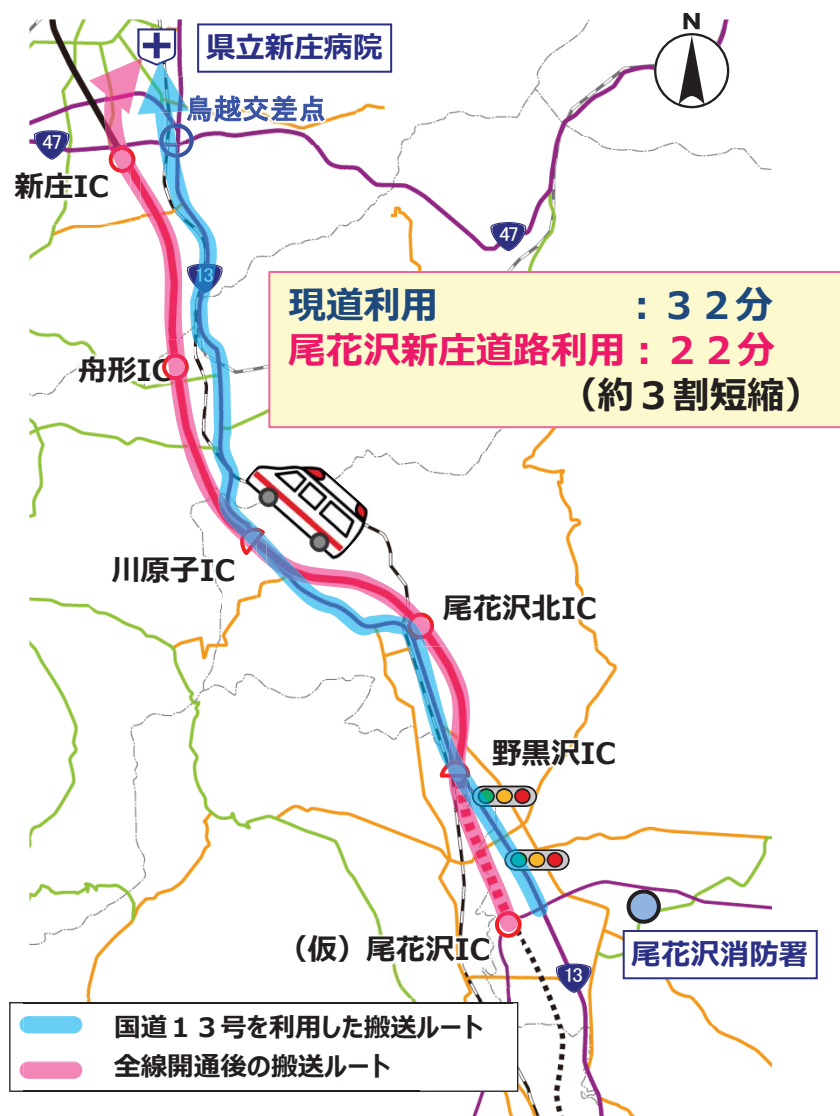


資料：やまがたアグリネット

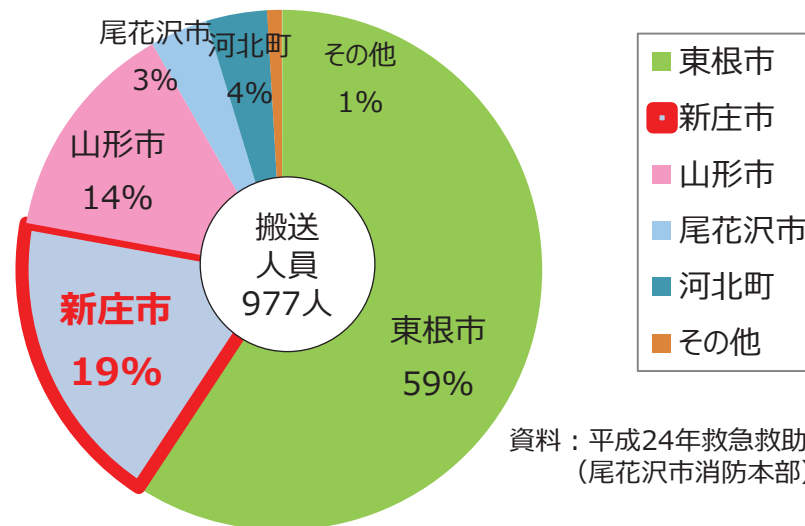
迅速・安定した救急搬送で安全・安心な住民生活に寄与

- ◆尾花沢管内からの救急搬送のうち約2割は、新庄市内への搬送
- ◆尾花沢新庄道路の全線開通で、さらに迅速かつ安定した救急搬送に寄与

▼新庄市内の病院への主な搬送ルート

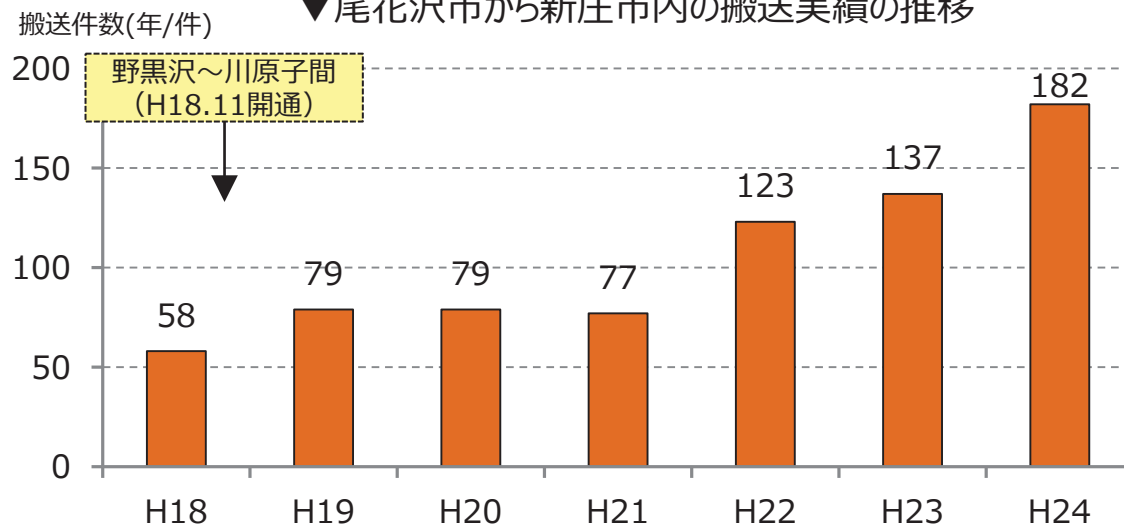


▼尾花沢市からの救急搬送割合



資料：平成24年救急救助統計（尾花沢市消防本部）

▼尾花沢市から新庄市内の搬送実績の推移



資料：平成18～24年救急救助統計（尾花沢市消防本部）