記者発表資料

平成２６年７月８日

国土交通省東北地方整備局
仙台河川国道事務所

夏休み前に水辺の施設を一斉点検します

国土交通省東北地方整備局仙台河川国道事務所では、河川がレクリエーション活動の場として多くの人々に利用されていることを踏まえ、家族連れや子供たちが安全・安心に楽しく過ごせるよう、夏休みが始まる前に、河川の水辺やその付近に危険な箇所がないか、占用者等（市役所・町役場など）と合同で点検を行います。

１．点検実施日（予定）
７月９日（水）～７月１６日（水）
※詳細は、別紙「点検実施計画表」を参照願います。

２．点検対象
点検は、国土交通省東北地方整備局仙台河川国道事務所が管理する河川（阿武隈川水系及び名取川水系）のうち、河川公園や船着場等を対象として行います。
※点検箇所は、別紙「点検箇所位置図」を参照願います。

３．点検者
河川管理者等の職員が実施します。また、河川公園等の占用を許可されている占用者等（市役所・町役場など）との合同点検も実施します。

４．点検の方法
目視等により実施します。

５．点検後の措置

点検の結果、安全性や利便性上問題がある箇所については、立入規制などの安全措置等を実施し、利用者へ立て看板等による危険周知を行って参ります。

６．点検結果の公表

点検終了後の７月１８日（金）に公表（記者発表）する予定です。

（参考）

近年、河川については、レクリエーション活動の場として多くの人々に利用されるようになり、地方自治体が設置する河川公園等の外、河川管理者も水辺の楽校や水辺プラザなど、地域の方々の河川の水辺利用に配慮した施設整備を行っているところです。

この点検は、多くの国民の皆様のご利用が見込まれるゴールデンウイークと夏休み前に毎年行っています。

なお、河川管理施設である堤防などについては、河川巡視等において定期的に点検を行っています。

《発表記者会：宮城県政記者会・東北電力記者会・東北専門記者会・石巻記者クラブ・古川記者クラブ》

問い合わせ先

国土交通省東北地方整備局　仙台河川国道事務所

仙台市太白区郡山五丁目６－６（ＴＥＬ　０２２－３０４－１８１３）

副所長（河川）　栗田（くりた）　信博（のぶひろ）　（内線２０４）

河川管理課長　松芳（まつよし）　健一（けんいち）　（内線３３１）

仙台河川国道事務所管内（阿武隈川下流・名取川・広瀬川・笊川）点検実施計画表

河川・ダム名	点検箇所	点検施設等	点検予定日	点検者
阿武隈川下流	岩沼市桜づつみ	堤防	7月9日	河川管理者
	亘理船着場	水面・船着場		
	岩沼船着場	水面・船着場		
	柴田船着場	水面・船着場		
	岩沼公園グラウンド（岩沼市押分）	高水敷		河川管理者・占用者
	あぶくま運動公園（亘理町逢隈）	高水敷		
	阿武隈川運動場（柴田町槻木）	高水敷		
	観光船発着場（観光交流センター乗り場）	水面・船着場	7月14日	
	船場観光船係留場	水面・船着場		
	丸森船着場	水面・船着場		河川管理者
	丸森町桜づつみ	堤防		河川管理者・占用者
	角田市桜づつみ	堤防		
	舘矢間船着場	水面・船着場		河川管理者
	佐倉船着場	水面・船着場		
	角田船着場	水面・船着場		
名取川	熊野堂運動場	高水敷	7月15日	河川管理者・占用者
	名取川柳生地区運動場	高水敷		
	太白大橋橋脚	高水敷		河川管理者
	名取橋橋脚	高水敷		
広瀬川	広瀬川中河原緑地・広瀬川若林緑地及び若林公園	低水護岸・高水敷	7月15日	河川管理者・占用者
	じゃぶじゃぶ池・広瀬川八本松緑地・広瀬川飯田緑地	低水護岸・高水敷		
笊川	笊川樋門	樋門・低水護岸・高水敷	7月16日	河川管理者
	富沢地区～唐松橋	樋門・低水護岸・高水敷・遊歩道		

仙台河川国道事務所岩沼出張所管内（阿武隈川下流）点検箇所位置図

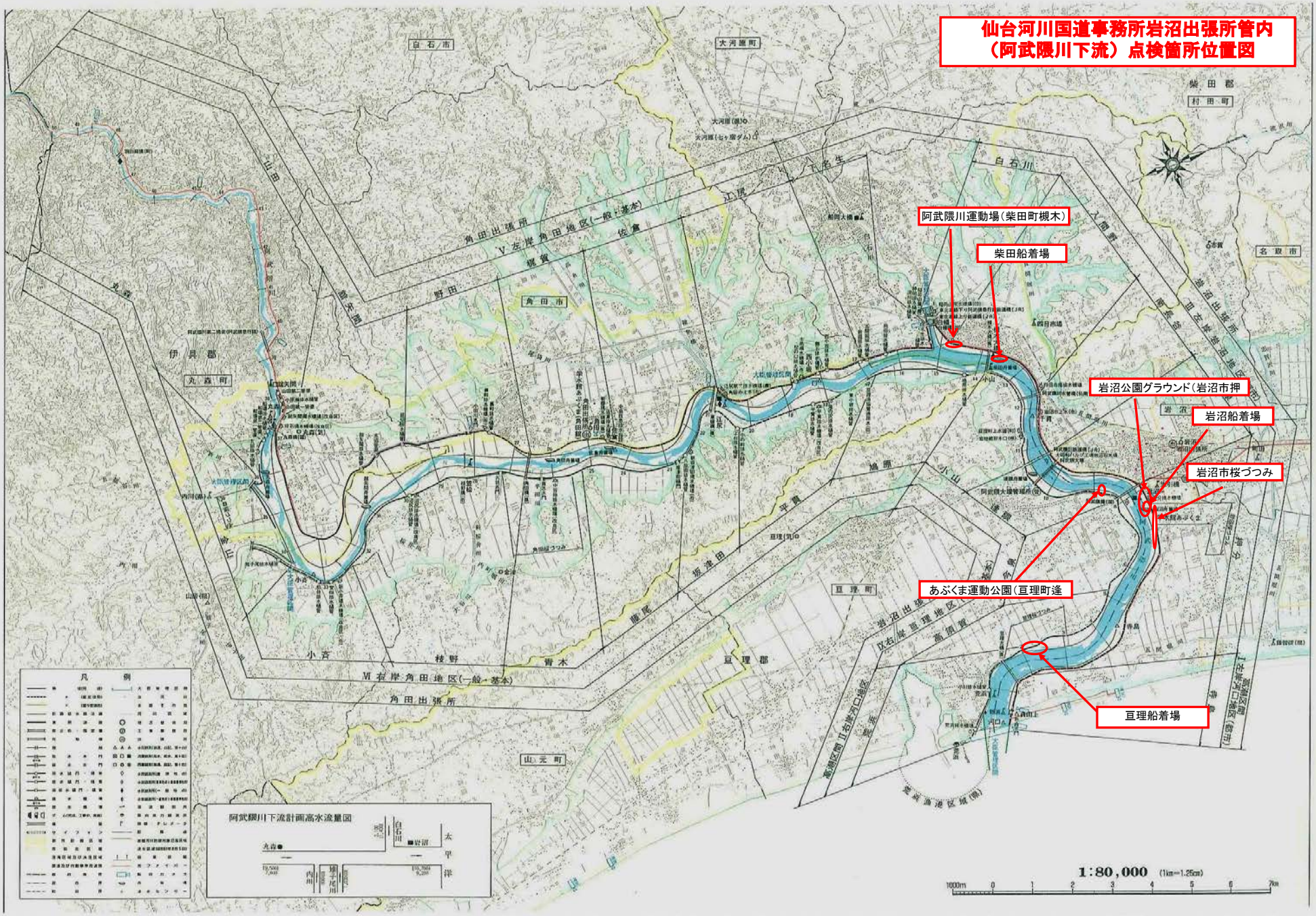

仙台河川国道事務所角田出張所管内（阿武隈川下流）点検箇所位置図

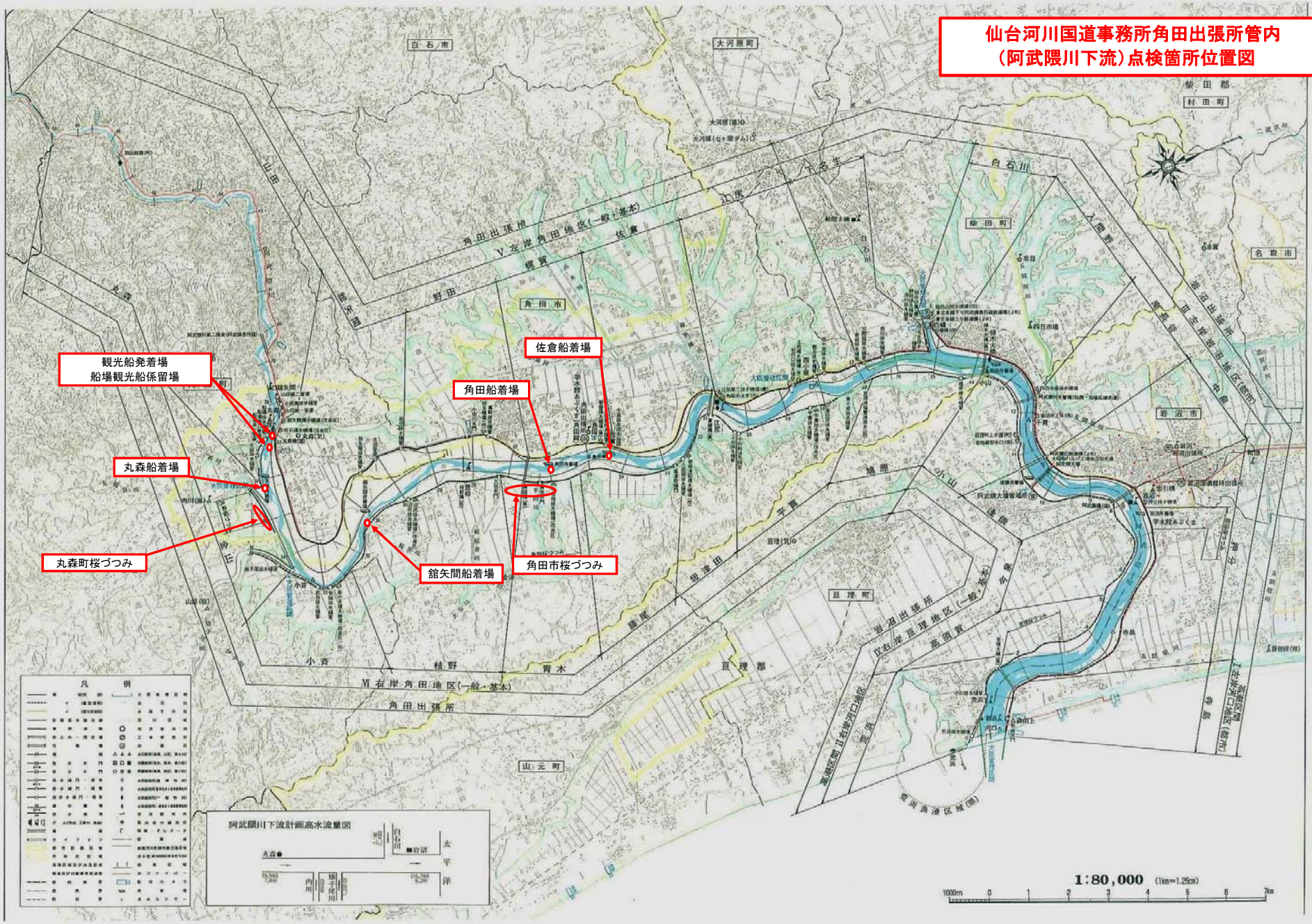

仙台河川国道事務所名取川出張所管内（名取川水系）点検箇所位置図

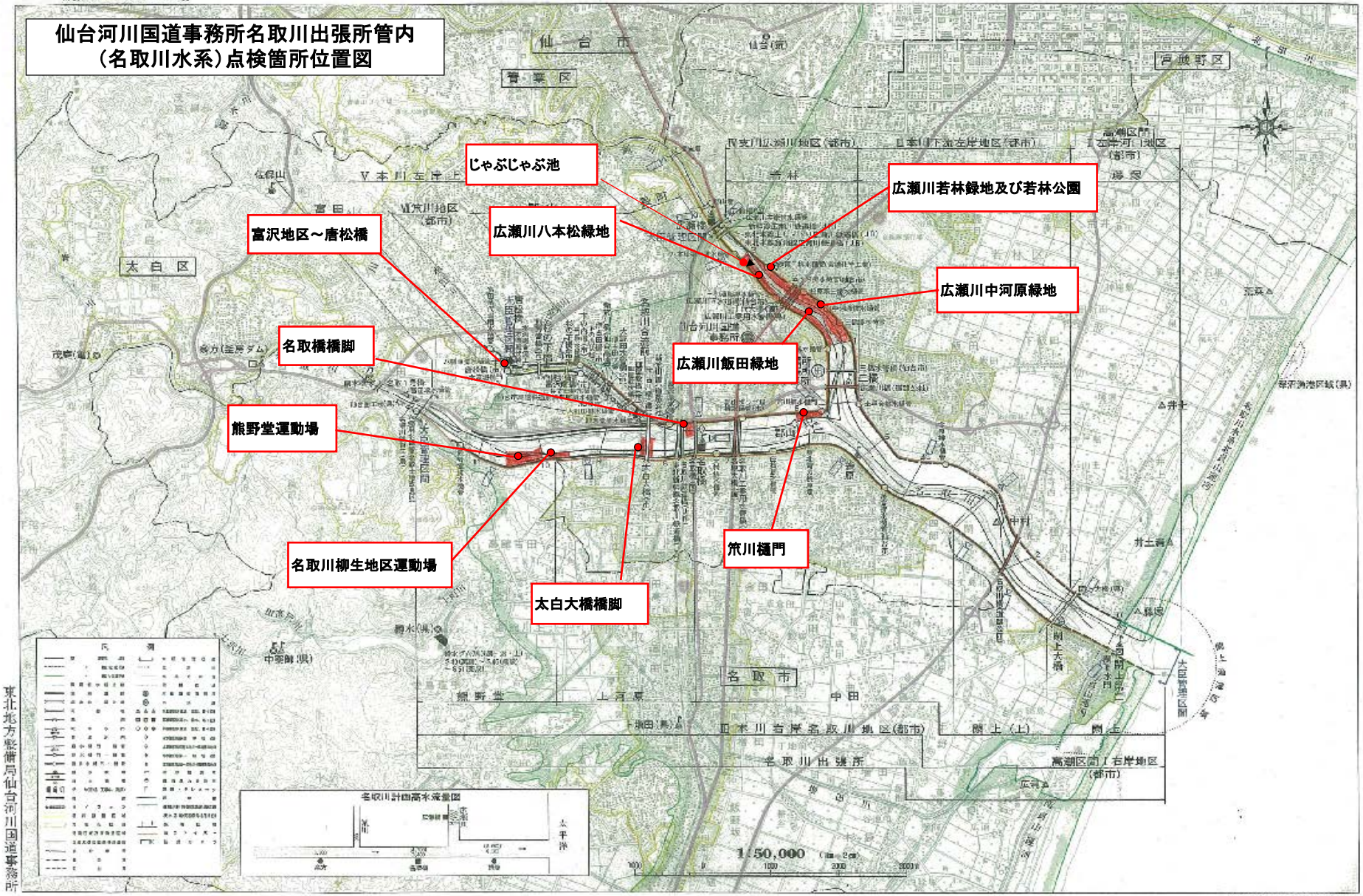

東北地方整備局仙台河川国道事務所

北海道地図株式会社仙台支店