



国土交通省東北地方整備局

Tohoku Regional Development Bureau

Ministry of Land, Infrastructure, Transport and Tourism

記者発表

平成26年6月17日
福島河川国道事務所

阿武隈川堤防の徒歩点検を実施します。

本格的な台風シーズンを前に、大雨による洪水に備え、当事務所が管理する阿武隈川上流の延長約150kmの堤防を点検します。

※国土交通省福島河川国道事務所では、阿武隈川上流の総延長149.20kmを管理しています。
150kmは左右岸の堤防延長です。

□実施予定日：6月19日（木）～8月7日（木）
26日間程度（雨天時は中止）（別紙のとおり）

□点検方法（別紙参照）
職員3人と河川巡視員等2人の5人1組で目視点検

■点検実施区間の詳細は別紙のとおり■

[福島地区]

阿武隈川（24.0k） から 阿武隈川（19.0k）

日 時：6月24日（火） 10：00

※取材される場合はこちらにお集まり下さい。

[集合場所：あぶくま親水公園（福島市岡部地内）]

※雨天中止。中止の確認は下欄【問い合わせ先】にお願いします。

<<発表記者会：福島県政記者クラブ、福島市市政記者クラブ、郡山市記者クラブ>>

【問い合わせ先】

国土交通省 東北地方整備局 福島河川国道事務所

福島県福島市黒岩字榎平36 TEL024（546）4331（代）

副所長（河川） にへい あきひろ 二瓶 昭宏（内線204）

河川管理課長 わたなべ としひこ 渡辺 敏彦（内線331）

〈 取材の際の集合場所 〉

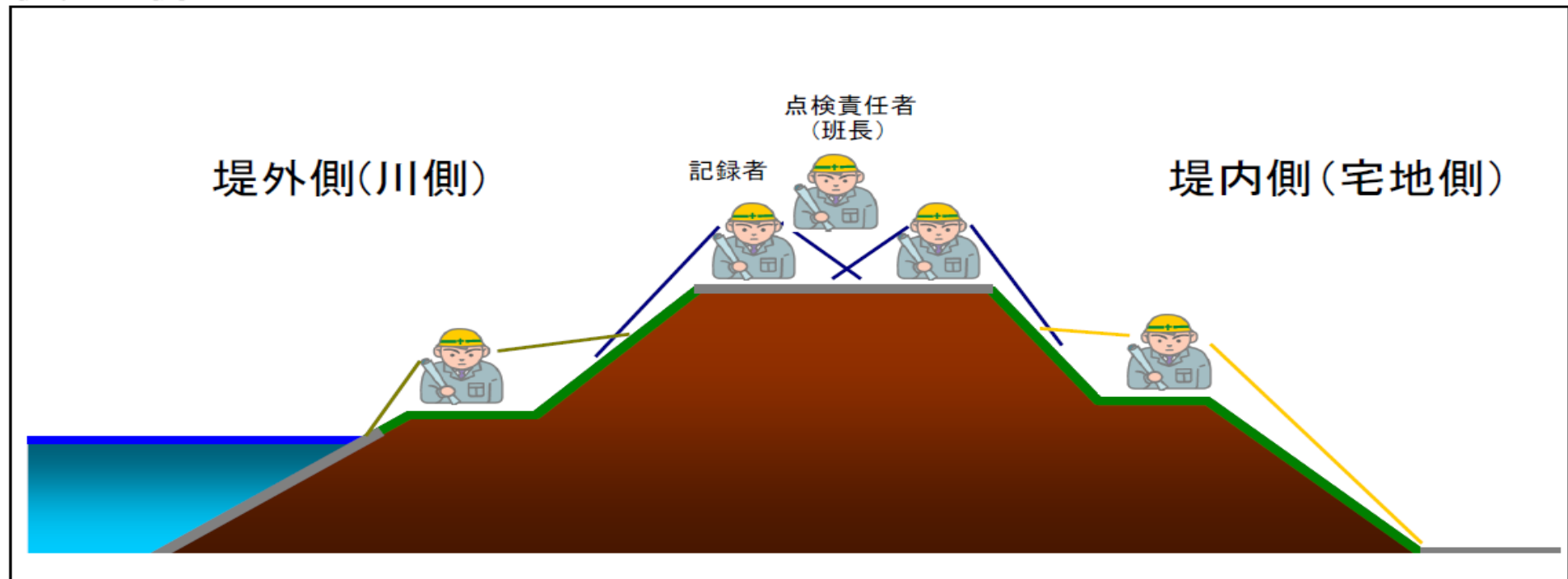
文知摺橋 右岸下流 「あぶくま親水公園」の堤防



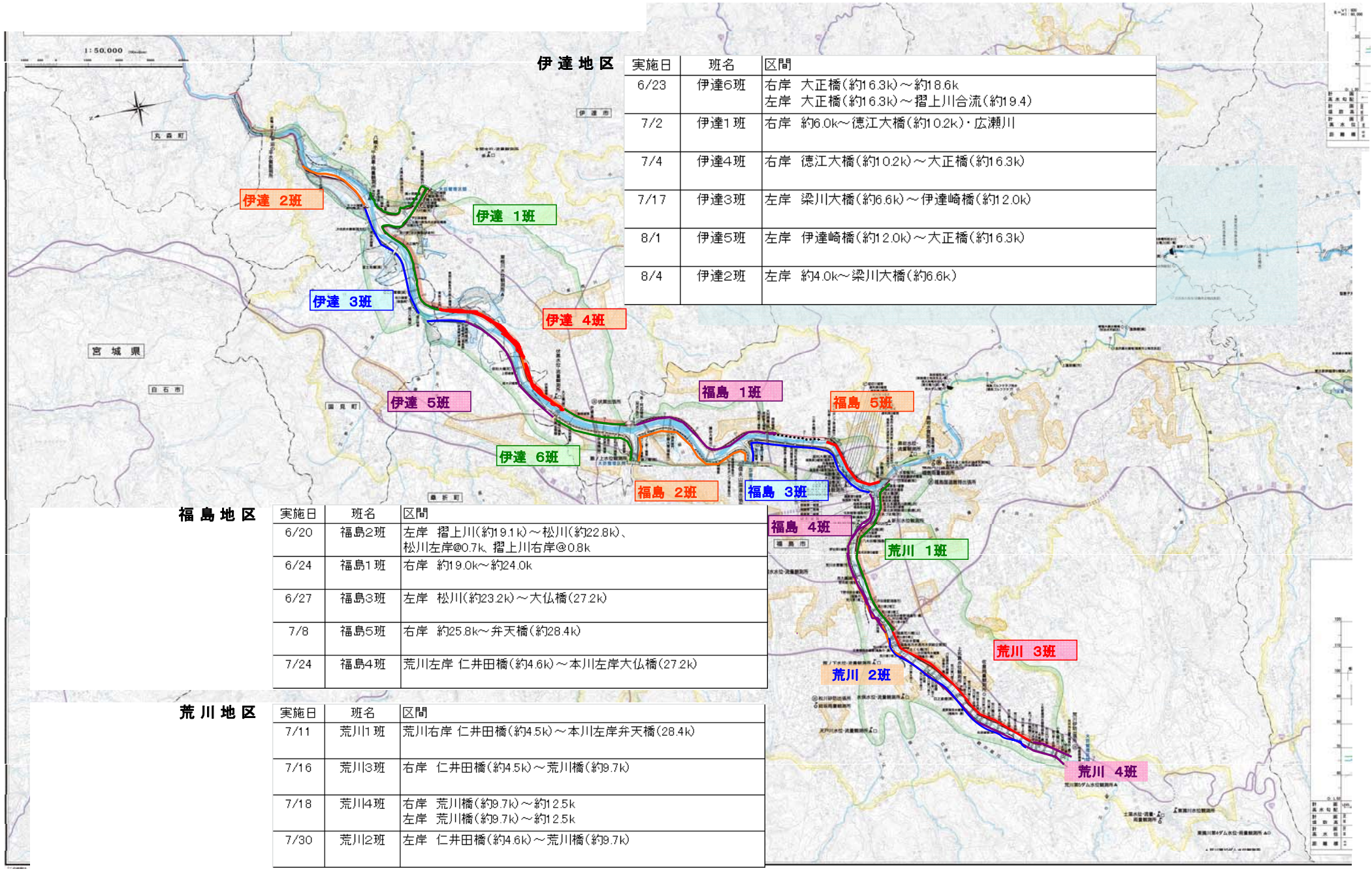
日程予定表

| | | | | | | |
|---------|---------|---------|---------|---------|---------|---------|
| 6/15(日) | 6/16(月) | 6/17(火) | 6/18(水) | 6/19(木) | 6/20(金) | 6/21(土) |
| | | | | 郡山3班 | 福島2班 | |
| 6/22(日) | 6/23(月) | 6/24(火) | 6/25(水) | 6/26(木) | 6/27(金) | 6/28(土) |
| | 伊達6班 | 福島1班 | 本宮1班 | 郡山4班 | 福島3班 | |
| 6/29(日) | 6/30(月) | 7/1(火) | 7/2(水) | 7/3(木) | 7/4(金) | 7/5(土) |
| | | | 伊達1班 | 郡山1班 | 伊達4班 | |
| 7/6(日) | 7/7(月) | 7/8(火) | 7/9(水) | 7/10(木) | 7/11(金) | 7/12(土) |
| | | 福島5班 | | 須賀川1班 | 荒川1班 | |
| 7/13(日) | 7/14(月) | 7/15(火) | 7/16(水) | 7/17(木) | 7/18(金) | 7/19(土) |
| | | | 荒川3班 | 伊達3班 | 荒川4班 | |
| 7/20(日) | 7/21(月) | 7/22(火) | 7/23(水) | 7/24(木) | 7/25(金) | 7/26(土) |
| | | 郡山2班 | | 福島4班 | | |
| 7/27(日) | 7/28(月) | 7/29(火) | 7/30(水) | 7/31(木) | 8/1(金) | 8/2(土) |
| | | 須賀川3班 | 荒川2班 | 二本松1班 | 伊達5班 | |
| 8/3(日) | 8/4(月) | 8/5(火) | 8/6(水) | 8/7(木) | 8/8(金) | 8/9(土) |
| | 伊達2班 | 須賀川2班 | 郡山5班 | 郡山6班 | | |

徒歩巡視のイメージ



平成26年度 職員による堤防点検(伊達地区、福島地区、荒川地区)



伊達地区

| 実施日 | 班名 | 区間 |
|------|------|------------------------------------------------------|
| 6/23 | 伊達6班 | 右岸 大正橋(約16.3k)～約18.6k 左岸 大正橋(約16.3k)～摺上川合流(約19.4) |
| 7/2 | 伊達1班 | 右岸 約6.0k～徳江大橋(約10.2k)・広瀬川 |
| 7/4 | 伊達4班 | 右岸 徳江大橋(約10.2k)～大正橋(約16.3k) |
| 7/17 | 伊達3班 | 左岸 梁川大橋(約6.6k)～伊達崎橋(約12.0k) |
| 8/1 | 伊達5班 | 左岸 伊達崎橋(約12.0k)～大正橋(約16.3k) |
| 8/4 | 伊達2班 | 左岸 約4.0k～梁川大橋(約6.6k) |

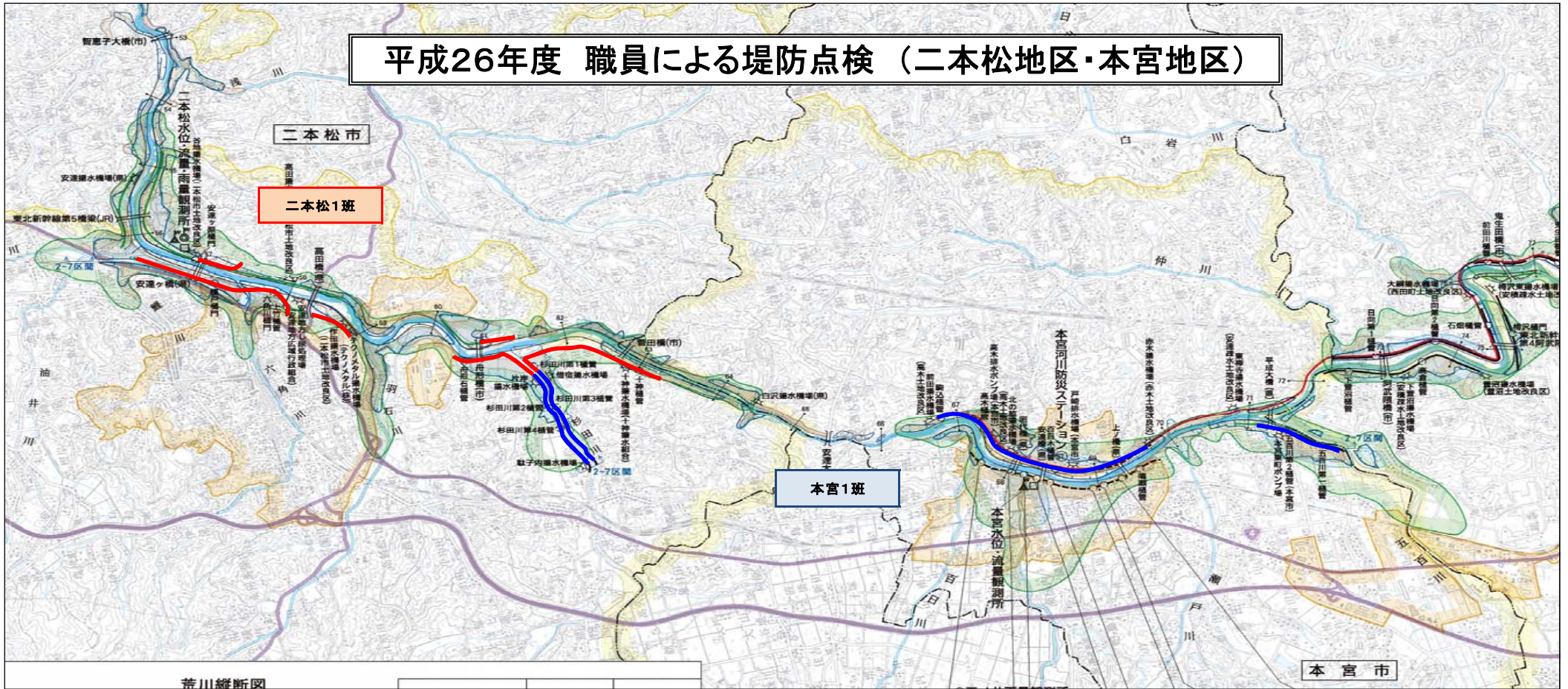
福島地区

| 実施日 | 班名 | 区間 |
|------|------|----------------------------------------------------|
| 6/20 | 福島2班 | 左岸 摺上川(約19.1k)～松川(約22.8k)、 松川左岸@0.7k、摺上川右岸@0.8k |
| 6/24 | 福島1班 | 右岸 約19.0k～約24.0k |
| 6/27 | 福島3班 | 左岸 松川(約23.2k)～大仏橋(27.2k) |
| 7/8 | 福島5班 | 右岸 約25.8k～弁天橋(約28.4k) |
| 7/24 | 福島4班 | 荒川左岸 仁井田橋(約4.6k)～本川左岸大仏橋(27.2k) |

荒川地区

| 実施日 | 班名 | 区間 |
|------|------|----------------------------------------------|
| 7/11 | 荒川1班 | 荒川右岸 仁井田橋(約4.5k)～本川左岸弁天橋(28.4k) |
| 7/16 | 荒川3班 | 右岸 仁井田橋(約4.5k)～荒川橋(約9.7k) |
| 7/18 | 荒川4班 | 右岸 荒川橋(約9.7k)～約12.5k 左岸 荒川橋(約9.7k)～約12.5k |
| 7/30 | 荒川2班 | 左岸 仁井田橋(約4.6k)～荒川橋(約9.7k) |

平成26年度 職員による堤防点検（二本松地区・本宮地区）



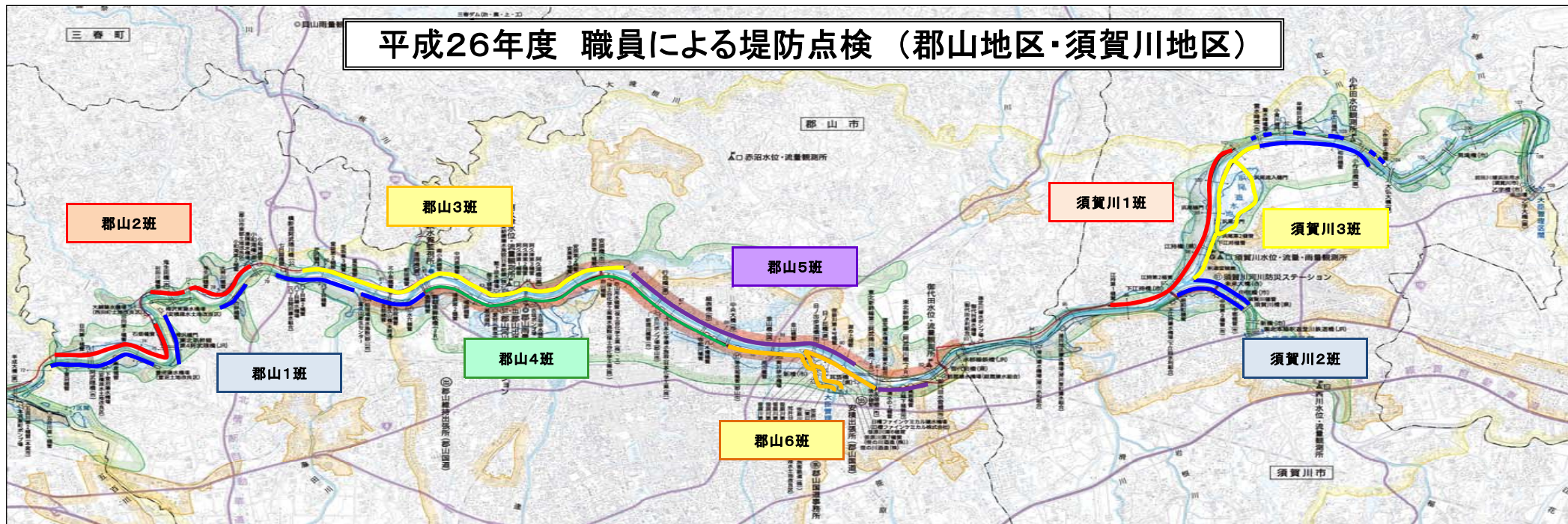
二本松地区

| 実施日 | 班名 | 区間 |
|------|-------|----------------------------------------------------------------------------------------------|
| 7/31 | 二本松1班 | 左岸 油井川合流点 (56.1k)～十神 (63.4k) 右岸 安達ヶ原樋門上流 (56.7k)～南トロミ (61.4k)、 杉田川左右岸 (本川合流～落合橋) ◎0.6k |

本宮地区

| 実施日 | 班名 | 区間 |
|------|------|--------------------------------------------------------------------------|
| 6/25 | 本宮1班 | 右岸 駒込樋管 (66.9k)～猫田樋管上流 (69.8k) 杉田川左右岸 (落合橋～上流端) ◎2.4k、 五百川左岸 ◎0.8k |

平成26年度 職員による堤防点検（郡山地区・須賀川地区）



郡山地区

| 実施日 | 班名 | 区間 |
|------|------|-------------------------------------------------------------------------------|
| 6/19 | 郡山3班 | 右岸 芹沢樋門下流(79.8k)～谷田川右岸合流点(85.8k) |
| 6/26 | 郡山4班 | 左岸 逢隈橋(81.9k)～中央大橋(88.2k) |
| 7/3 | 郡山1班 | 左岸 下萱沼樋管下流(72.3k)～逢隈橋(81.9k) |
| 7/22 | 郡山2班 | 右岸 日向第1樋管下流(72.6k)～小和滝橋下流(78.8k) |
| 8/6 | 郡山5班 | 右岸 谷田川左岸合流(85.9k)～第3阿武隈川橋下流(90.8k) 左岸 91.1k～91.7k |
| 8/7 | 郡山6班 | 左岸 中央大橋(88.2k)～笹原川左岸合流(89.4k) 左岸 笹原川右岸合流(89.6k)～永徳橋(91.1k) 笹原川左右岸 ◎2.8k |

須賀川地区

| 実施日 | 班名 | 区間 |
|-------|-------|-------------------------------------------------------------------------------|
| 7月10日 | 須賀川1班 | 右岸 江持第1樋管(95.8k)～上河原(100.8k) |
| 7月29日 | 須賀川3班 | 左岸 釈迦堂川右岸合流(97.6k)～雲水峰大橋(101.4k) 浜尾周囲堤 ◎2.0k |
| 8月5日 | 須賀川2班 | 左岸 下江持橋(97k)～迦堂川左岸合流(97.1k) 左岸 雲水峰大橋(101.4k)～小作田橋(103.5k) 釈迦堂川左右岸 ◎2.1k |