

平成26年6月5日  
湯沢河川国道事務所

## 雄物川を船上巡視します。 ～ 梅雨入り前に水上からの異常、変状の確認 ～

湯沢河川国道事務所では、通常陸上から河川巡視により堤防等河川管理施設の異常、変状の早期発見、早期対応に努めています。

船上巡視は、河川巡視の一環として毎年、この時期に水上から河川管理施設等の状態を確認し、洪水に備えるものです。

国土交通省湯沢河川国道事務所が管理する河川は、雄物川、玉川、丸子川、横手川、大納川、皆瀬川、成瀬川の6河川、総延長115.9kmです。

### □実施予定日

大曲出張所管内 6月6日(金)

十文字出張所管内 6月9日(月)

10:00 発 松倉橋右岸

↓

13:00 発 神宮寺船着場

↓

15:00 発 強首船着場

↓

16:15 着 新波船着場

9:10 発 岩崎橋右岸

↓

13:00 発 沼館船着場

↓

14:30 発 山城頭首工

↓

15:30 着 門目船着場

※発着時刻はおおよその目安です。

※巡視ルートは別紙を参照願います。

※気象状況によっては、延期する場合があります。

〈発表記者會〉 県政記者會、横手記者會、秋田魁新報社湯沢支局、大曲支局

### 問い合わせ先

国土交通省 東北地方整備局 湯沢河川国道事務所

秋田県湯沢市関口字上寺沢64-2

電話 0183-73-3174 (代表)

副所長(河川) 佐藤 徳男 (内線204)

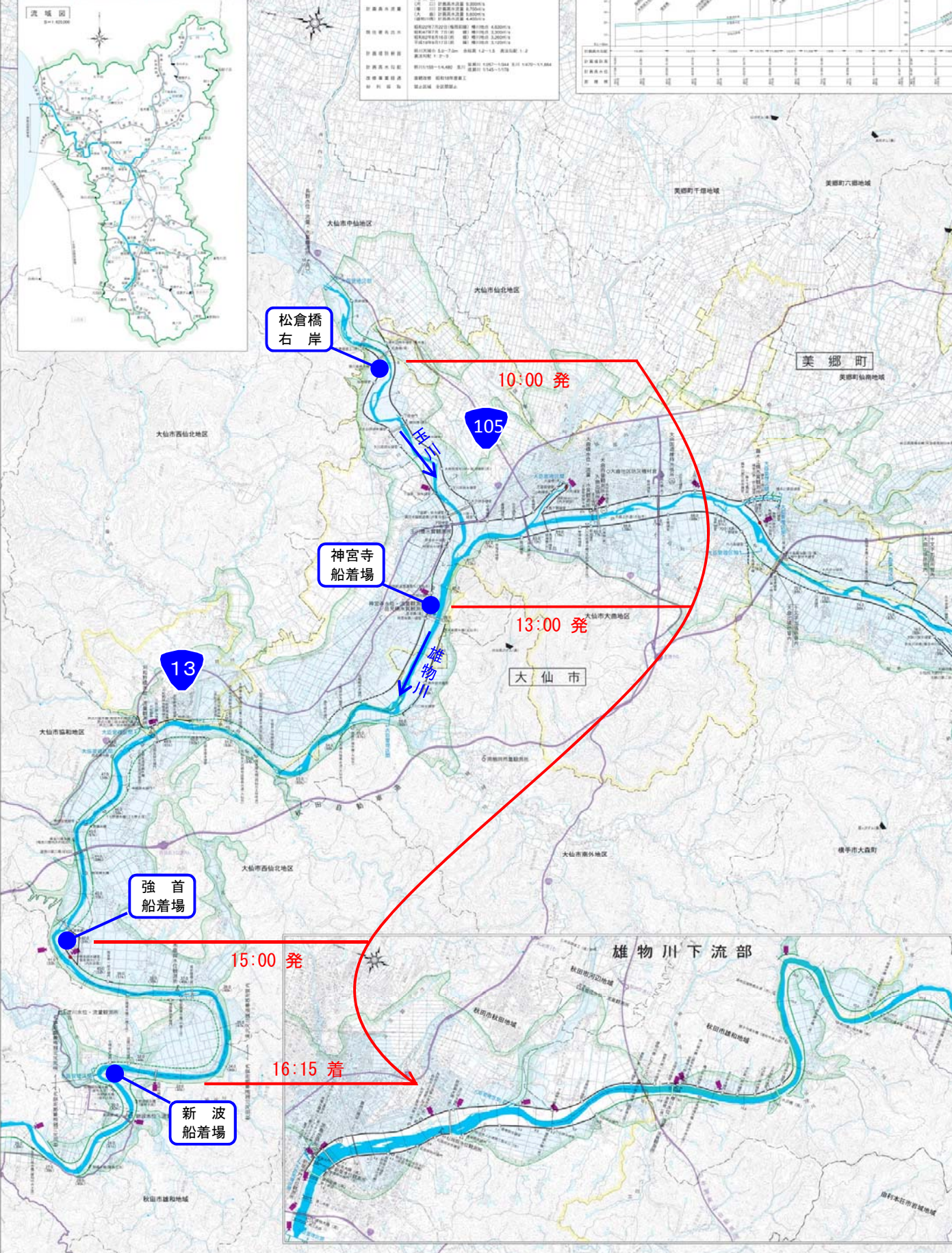

河川管理課長 古関 修 (内線331)

# 大曲出張所管内 6月6日(金)

### 雄物川上流計画概要


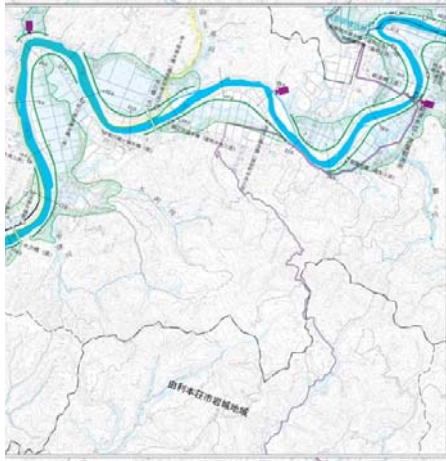
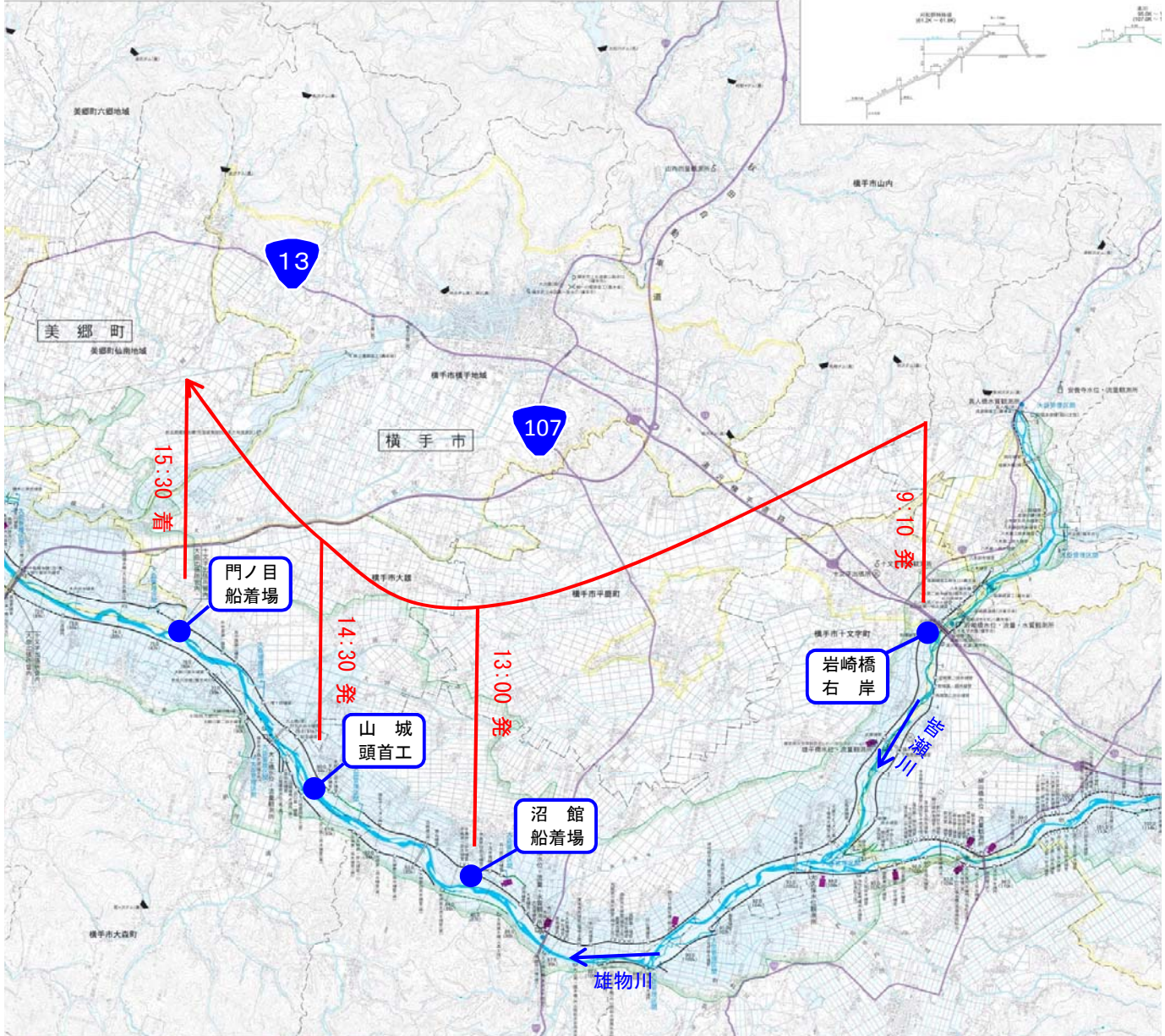
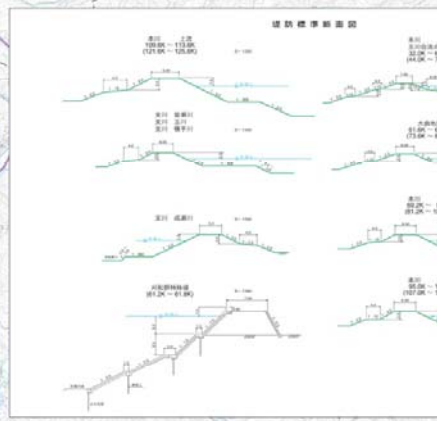
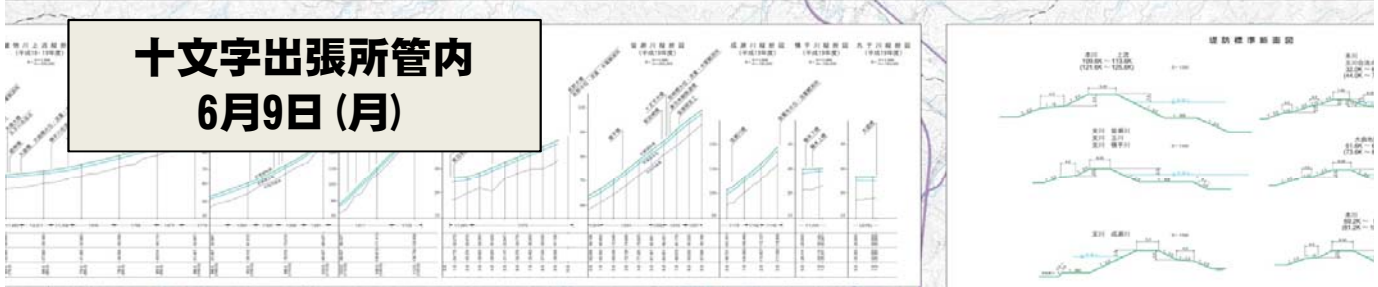
区分	区画	区画	数量
水 道 局	秋田地区内	合計区画数	200
	雄物川上流	合計区画数	100
水 道 局	雄物川上流	合計区画数	100
	雄物川上流	合計区画数	100

(注) 1. 雄物川上流計画概要  
2. 雄物川上流計画概要  
3. 雄物川上流計画概要



この図は雄物川上流計画概要(1)～(5)に基づいて作成されています。雄物川上流計画概要(1)～(5)は、雄物川上流計画概要(1)～(5)に基づいて作成されています。雄物川上流計画概要(1)～(5)は、雄物川上流計画概要(1)～(5)に基づいて作成されています。

# 十文字出張所管内 6月9日(月)



羽後町