



国土交通省東北地方整備局

Tohoku Regional Development Bureau

Ministry of Land, Infrastructure, Transport and Tourism

記者発表

平成26年5月7日
福島河川国道事務所

河川愛護モニター募集中

福島河川国道事務所では、河川管理の充実、河川愛護思想の普及を図るため、河川に関する情報や地域の要望を提供していただく河川愛護モニターを募集しています。

1. 活動内容

- ・日常生活の範囲内で知り得た河川に関する情報(不法投棄や地域住民の要望等)の提供や地域の方々への河川愛護思想の普及啓発。
 - ・担当区間のモニターを行い、その内容を月1回程度(必要に応じて随時)報告する。
- ※ゴミの不法投棄者に対し、直接注意や指示をして是正を図るなどの特別な責務を課すものではありません。

2. 募集人数及び担当区間

- ・各区間1名(③の区間については2名)募集します。

①阿武隈川(梁川橋～徳江大橋)及び広瀬川(阿武隈川合流点～広瀬橋(阿武隈急行)付近)

②阿武隈川(摺上川の合流点付近～松川の合流点付近)

③荒川(阿武隈川合流点付近～地蔵原堰堤付近)

※荒川の区間については、基本的な活動内容、任期、報酬等は他の区間と同じですが、担当区間のモニターは、週3～4回程度の河川巡回を可能な範囲で行い、その内容を報告していただきます。

④阿武隈川(油井川の合流点付近～高田橋付近)

⑤阿武隈川(本宮市高木地区～上ノ橋)

⑥阿武隈川(行合橋～永徳橋)及び笹原川(阿武隈川合流点～耳語橋)

⑦阿武隈川(下江持橋～浜尾遊水地～雲水峰橋)及び釈迦堂川(阿武隈川合流点～釈迦堂橋)

3. 任期 原則として平成26年7月1日から1年間

4. 報酬 月額4,500円程度

5. 応募資格

- ・上記1の活動内容を行える上記2の各区間付近にお住まいの健康で河川愛護活動に関心のある満20歳以上の方

6. 応募方法

・住所、氏名、年齢、電話番号、職業、応募理由(これまでの川との関わり等)、希望する区間を記入し、葉書、封書またはFAXでご応募下さい。

7. 締め切り

・5月16日(金)必着とします。

8. 応募先

〒960-8584

福島市黒岩字榎平36

国土交通省東北地方整備局福島河川国道事務所河川管理課

電話 024-539-6129

FAX 024-546-8852

※応募者多数の場合、応募内容を総合的に勘案し選考させていただきます。

※応募いただきました個人情報につきましては、河川愛護モニター選考のために使用させていただきますものであり、目的外で使用することはありません。

<<発表記者会：福島県政記者クラブ、郡山市記者クラブ、福島市市政記者会>>

【問い合わせ先】

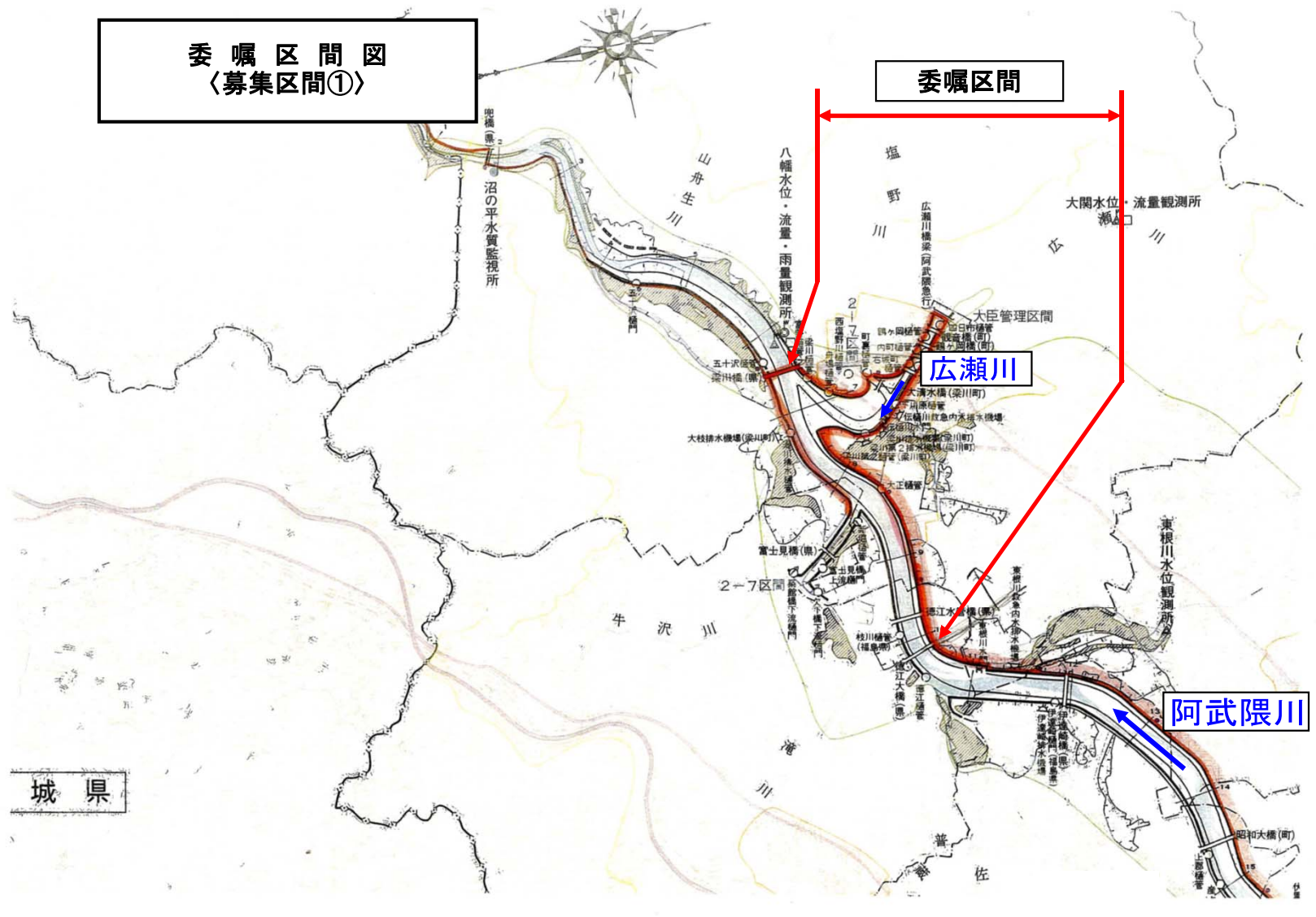
国土交通省 東北地方整備局 福島河川国道事務所

福島県福島市黒岩字榎平36 TEL024(546)4331(代)

河川管理課長 わたなべ 渡辺 としひこ 敏彦(内線331)

保全対策官 すずき 鈴木 かん 寛(内線305)

委嘱区間図
〈募集区間①〉

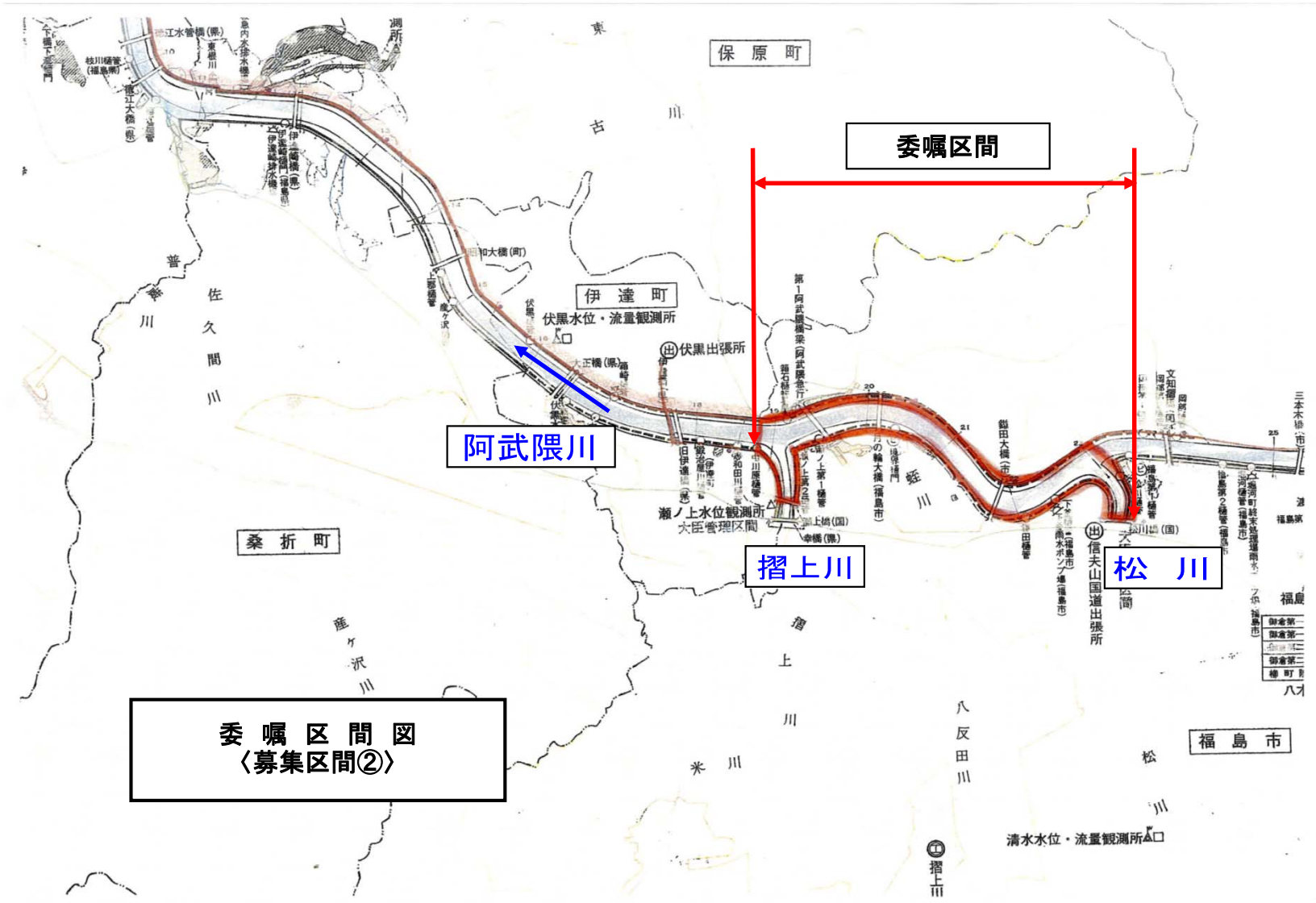


委任区間

広瀬川

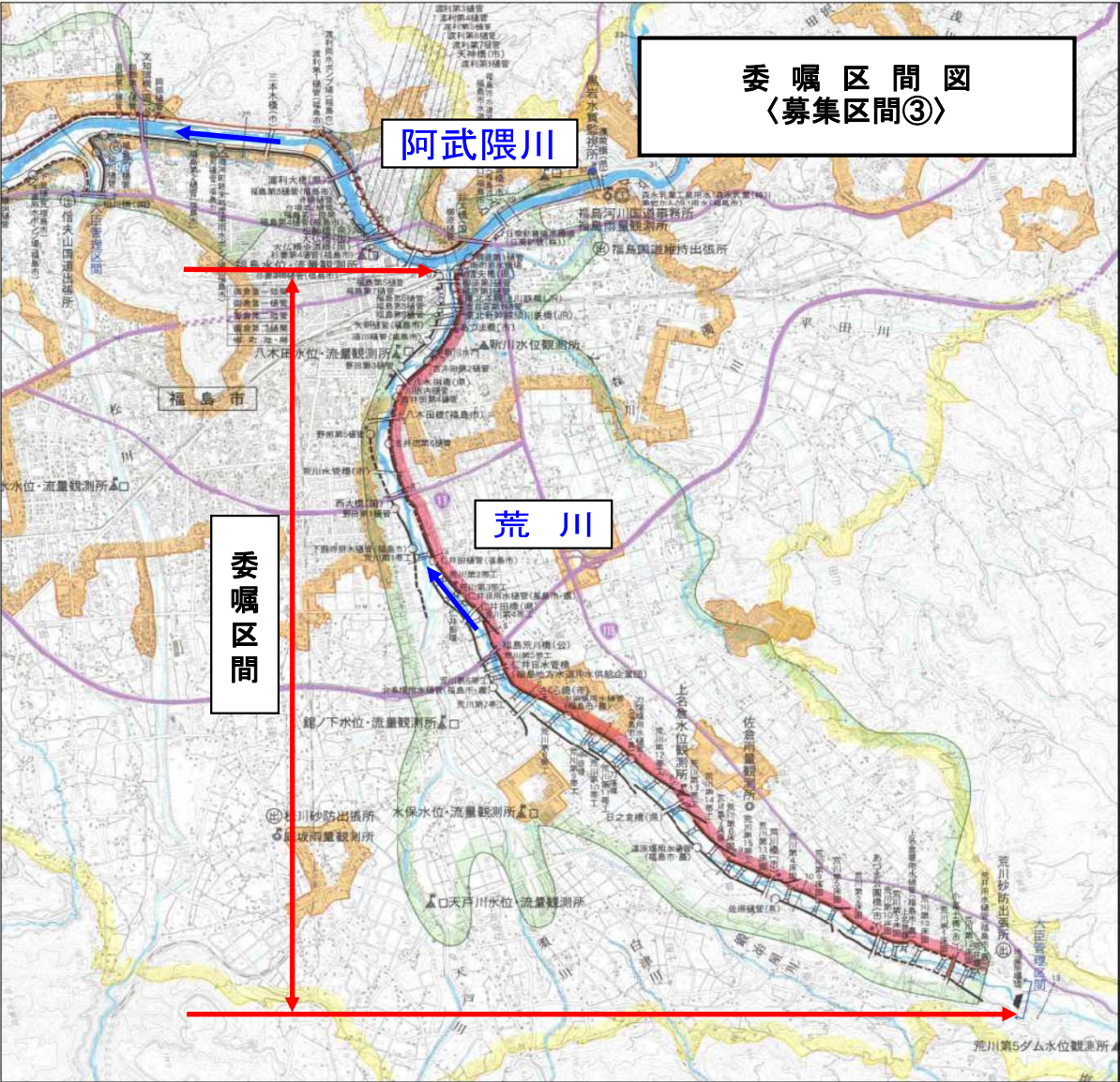
阿武隈川

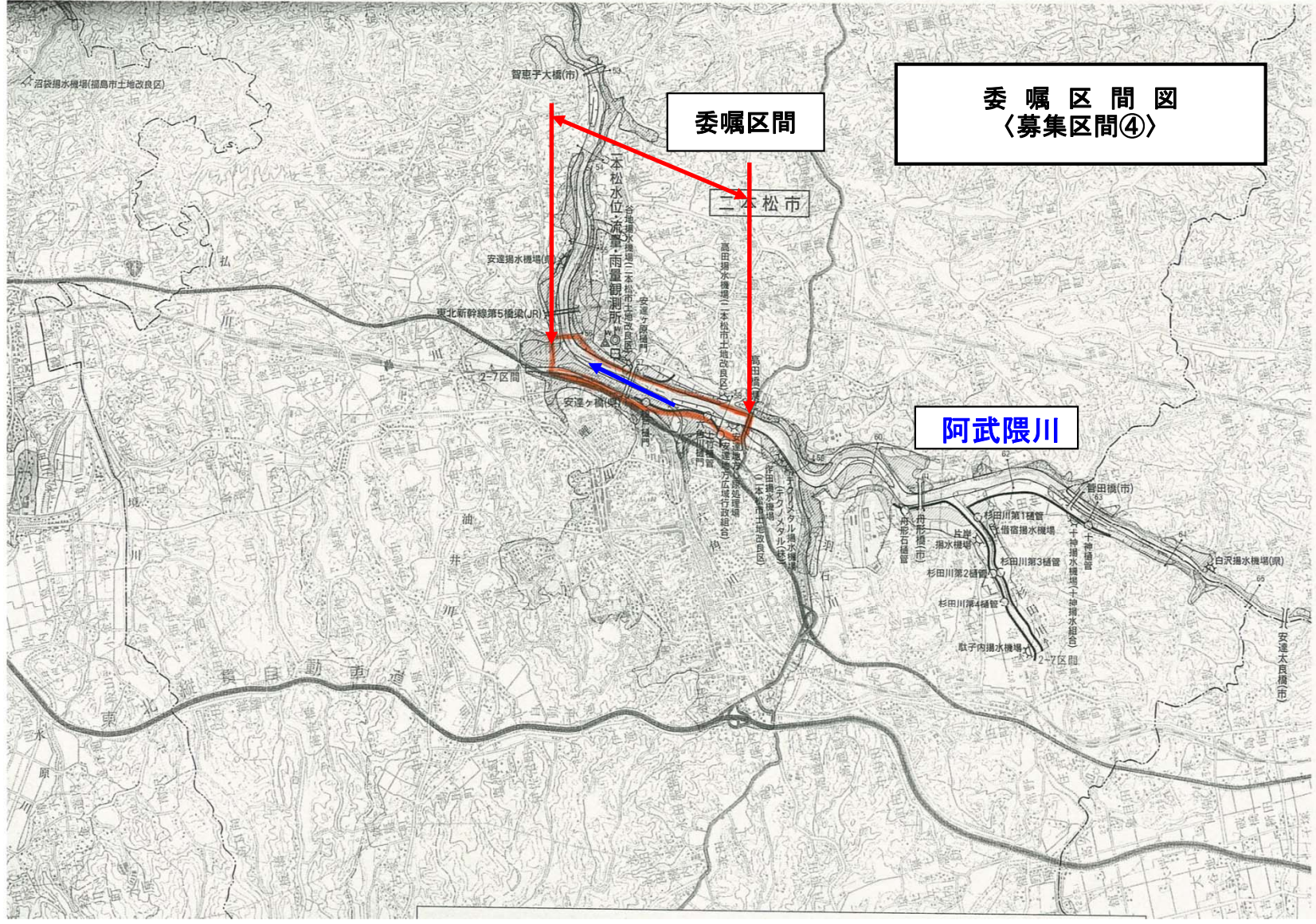
城 県



委嘱区間図
〈募集区間②〉

委嘱区間図
〈募集区間③〉





委嘱区間図
〈募集区間④〉

委嘱区間

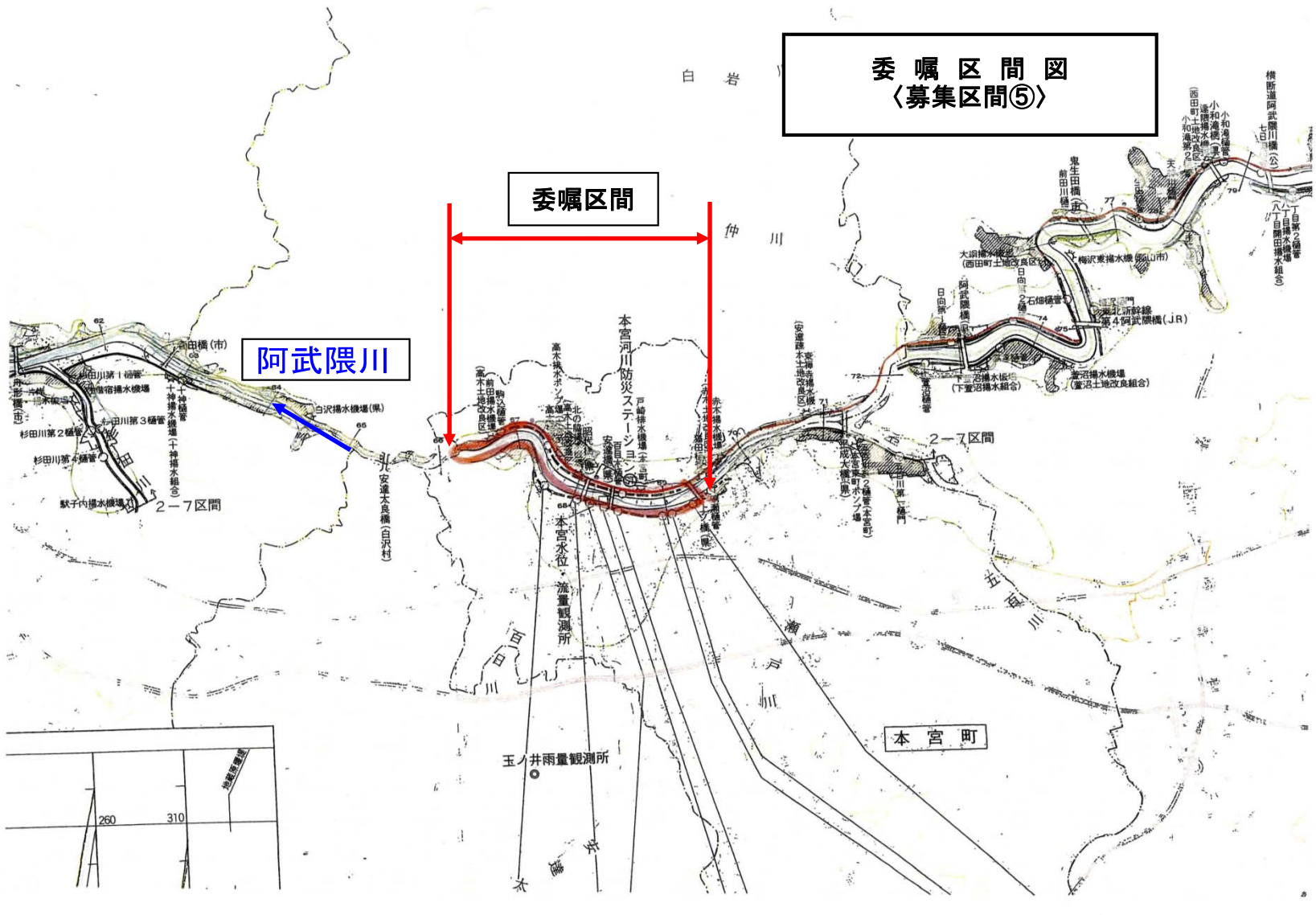
二本松市

阿武隈川

委嘱区間図
〈募集区間⑤〉

委嘱区間

阿武隈川



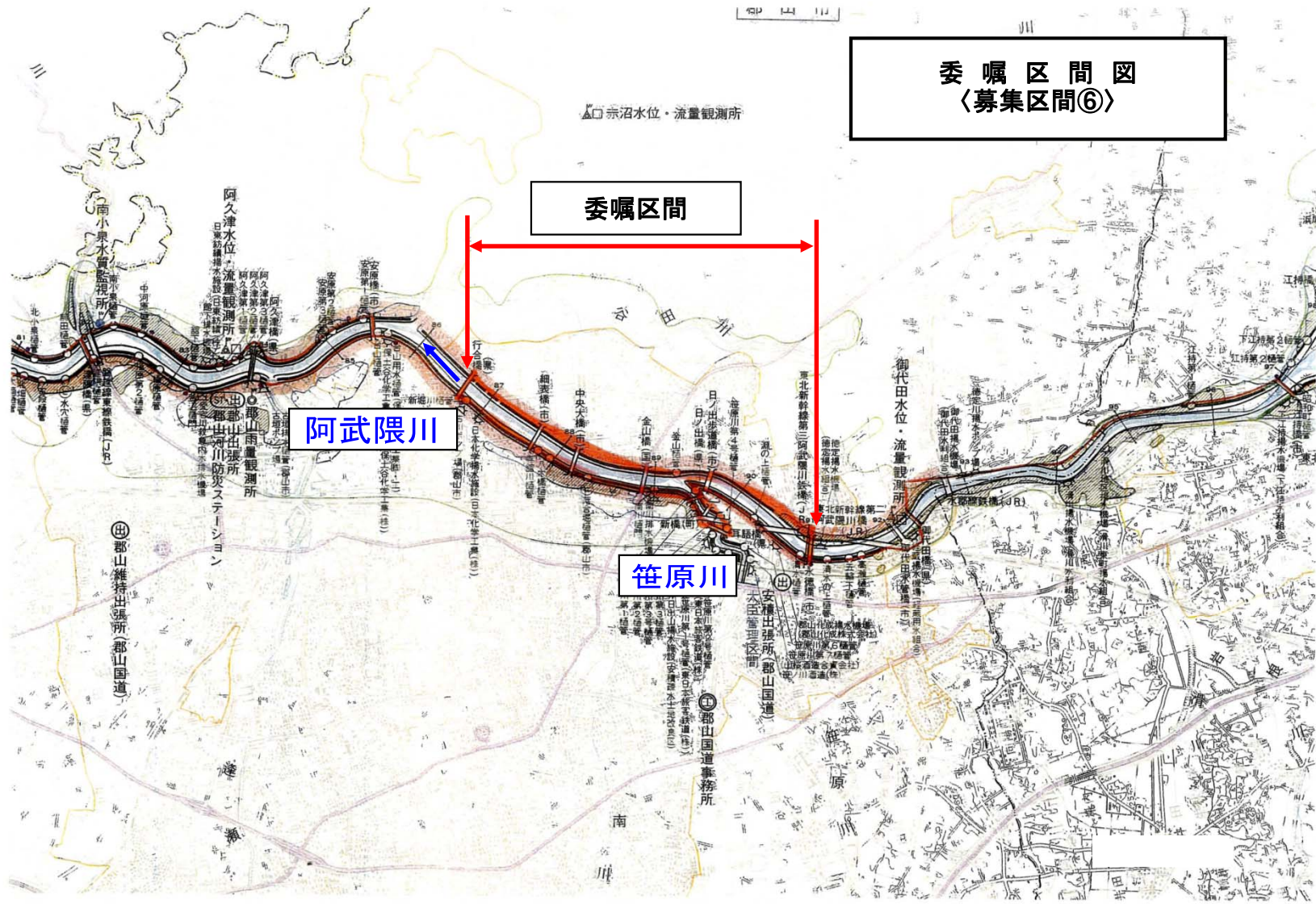
委嘱区間図
〈募集区間⑥〉

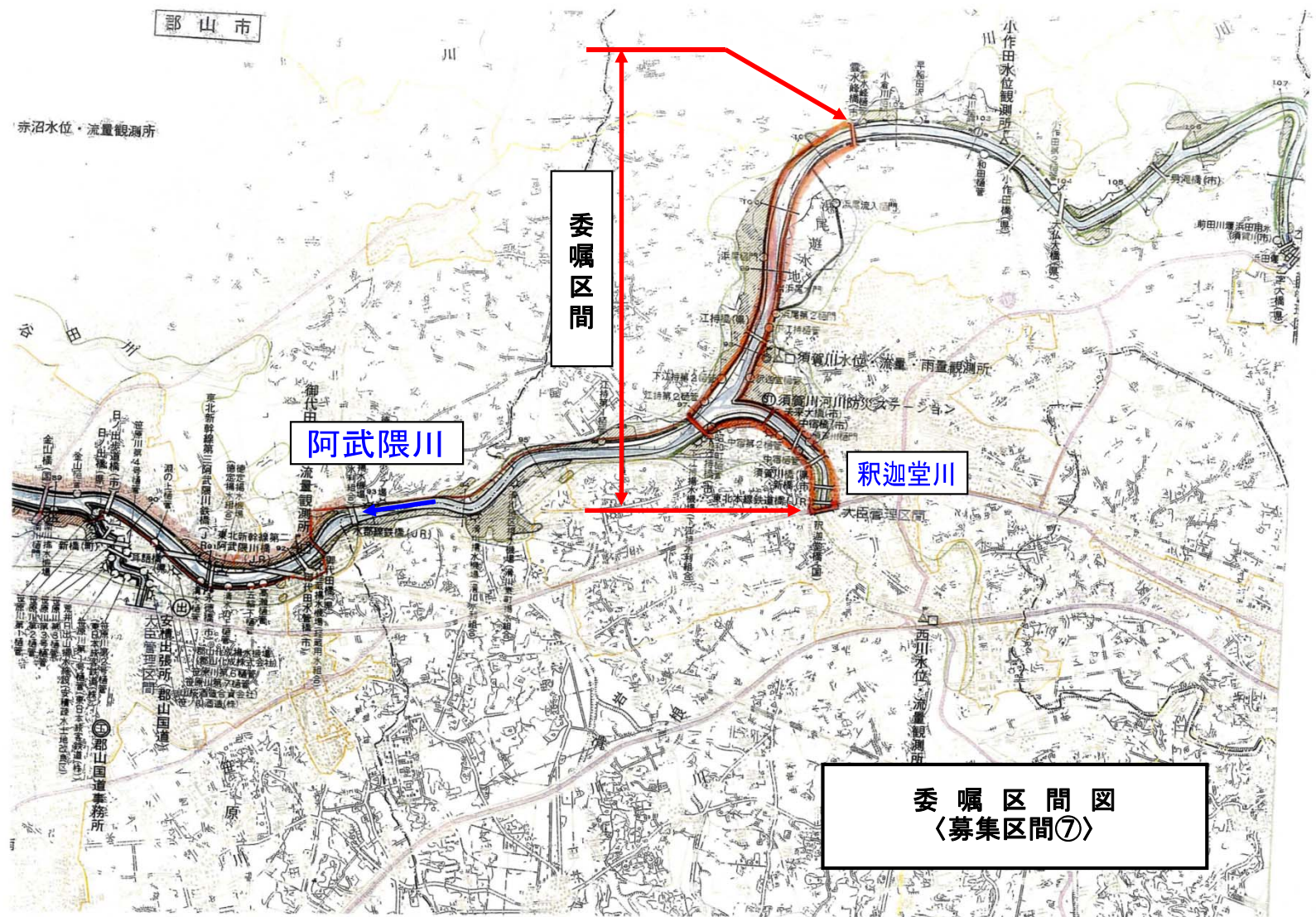
▲△ 示沼水位・流量観測所

委嘱区間

阿武隈川

笹原川





郡山市

赤沼水位・流量観測所

委嘱区間

阿武隈川

釈迦堂川

委嘱区間図
〈募集区間⑦〉