



国土交通省東北地方整備局

Tohoku Regional Development Bureau

Ministry of Land, Infrastructure, Transport and Tourism

記者発表

平成26年2月27日

福島河川国道事務所

なんごうちく きつねざきちく
桑折町南郷地区・狐崎地区の堤防(住宅地側)を除染します

福島河川国道事務所は、桑折町が「こおり復興除染実施計画」に基づき実施している住宅除染の進捗を踏まえ、同計画に基づき、桑折町南郷地区及び狐崎地区の阿武隈川堤防（延長約0.72km：別紙1参照）のうち住宅地側に面している斜面と上部の道路の除染工事を、3月3日から実施します。

○期間：事前の線量測定：平成26年3月3日～3月6日

除染工事：平成26年3月6日～3月下旬

○場所：桑折町南郷地区（阿武隈川左岸）・狐崎地区（阿武隈川右岸）

（阿武隈川左右岸 昭和大橋上下流（堤防上部の道路 約0.72km）
住宅地側の堤防斜面 約0.52km）

○工事内容：堤防天端、住宅地側の堤防斜面及び側溝の除染

1 工事内容

除染実施前に線量測定を行い、低減効果を把握しながら追加除染を行うなど、除去土量の減量を出来るだけ図り効率的効果的に実施します。

また、除染実施前後の線量測定結果は福島河川国道事務所HPにて速やかに公表します。

具体的な除染工事の内容は次のとおりです。（別紙2参照）

○堤防上部の道路 → 清掃（清掃車による清掃）

○住宅地側の堤防斜面 → 表土入れ替えと芝張り

なお、降雨等による出水等についても配慮して工事を実施します。

2. 現場公開（除染工事初日）

工事現場を公開しますのでご希望の方はご連絡ください。（集合場所は別紙1参照）

3月6日（木）10：00～ 桑折町南郷地内（昭和大橋左岸上流）にて

当日は堤防（住宅地側斜面）の表土の剥ぎ取りを行います。

発表記者會（福島県政記者クラブ、福島市政記者クラブ）

【問い合わせ先】

国土交通省 東北地方整備局 福島河川国道事務所

福島県福島市黒岩字榎平36 TEL024（546）4331（代）

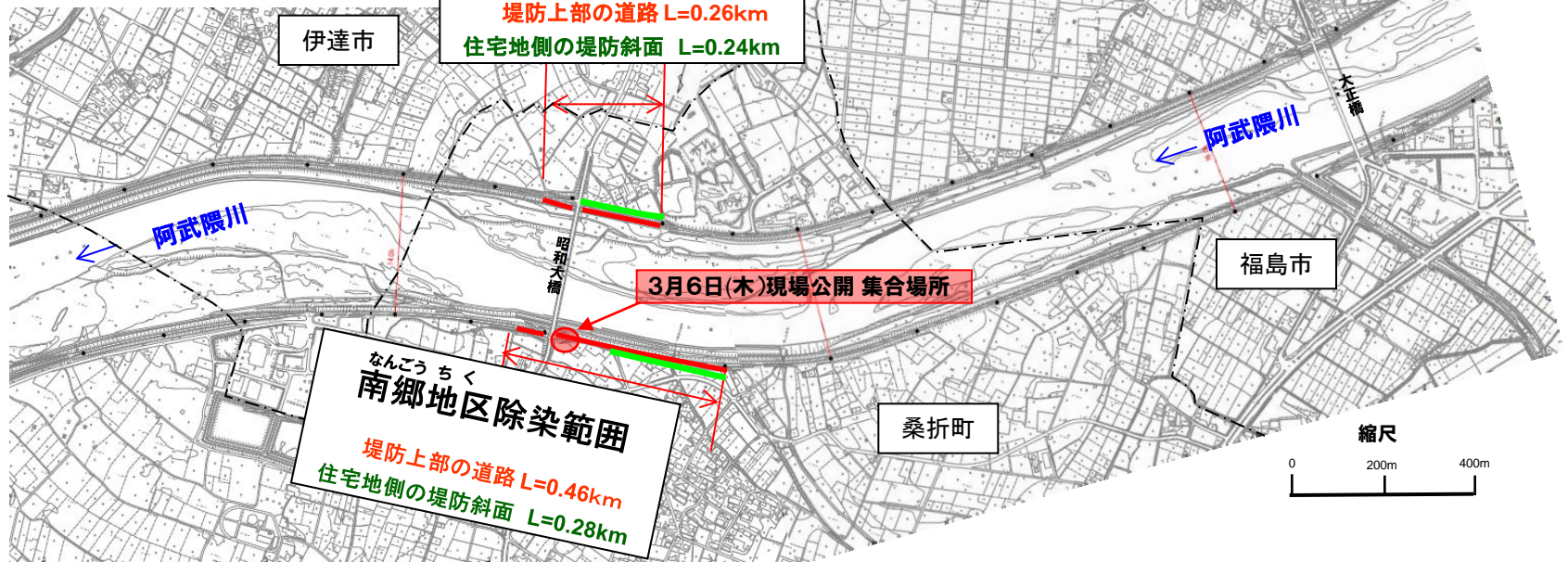
副所長（河川） はたけやま ひろあき 富山 浩晃（内線204）

河川管理課長 ししど よしひろ 宍戸 善博（内線331）



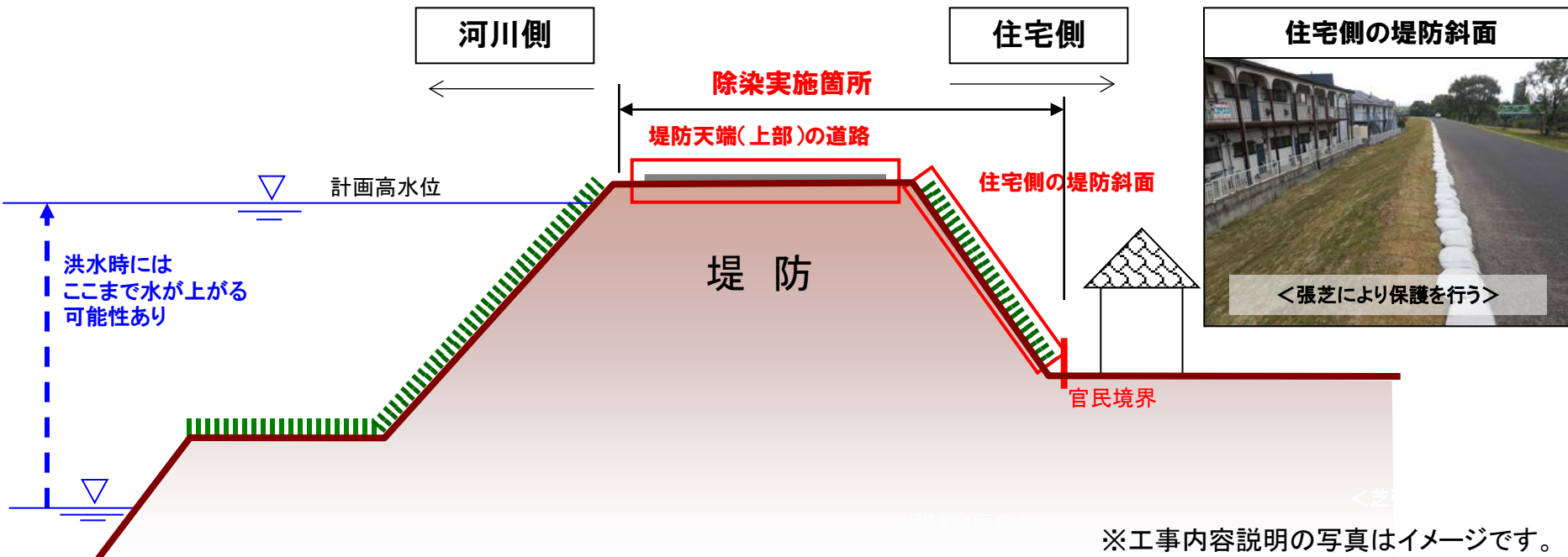

きつねざき ちく 狐崎地区除染範囲

堤防上部の道路 L=0.26km
住宅地側の堤防斜面 L=0.24km



今回の除染工事の内容

- 住宅側の堤防斜面 → 表土入れ替えと芝張り
- 堤防天端(上部)の道路 → 清掃(清掃車による清掃)



※工事内容説明の写真はイメージです。