

大規模洪水危機管理演習の実施について

防災担当者の『住民避難を中心とした、防災対処能力の向上』を目的として、置賜地区を対象に最上川上流部の大規模洪水を想定した、ロールプレイング方式の危機管理演習を実施します。

本演習では、演習関係機関として沿川市町（8市町）、山形県、国が合同で演習を行います。

今回の演習は、大雨による堤防の決壊や溢水などを想定していません。

1. 実施日時：平成25年10月30日(水) 9:30～16:00

2. 実施場所：山形河川国道事務所
2F 大会議室、災害対策室

3. 参加機関：村山・置賜地区災害情報普及協議会関係機関
長井市、白鷹町、飯豊町、小国町、南陽市、米沢市、
川西町、高畠町、山形県、
国土交通省山形河川国道事務所 総勢約60名

※ただし、当日の気象・水象・地震等の状況により、中止又は延期となる場合があります。

※ロールプレイング方式の演習とは、ある役割（職務）を与えられた演習者が、次々と与えられる疑似状況に対し、自ら判断し行動する演習方法です。

※当日は、一般の方々の見学も可能です。

※マスコミ関係者を対象に、当日9時45分より演習内容を説明します。


〈 問い合わせ先 〉

【村山・置賜地区災害情報普及協議会 事務局】
国土交通省 山形河川国道事務所 TEL 023-688-8421(代表)
山形市成沢西四丁目3-55

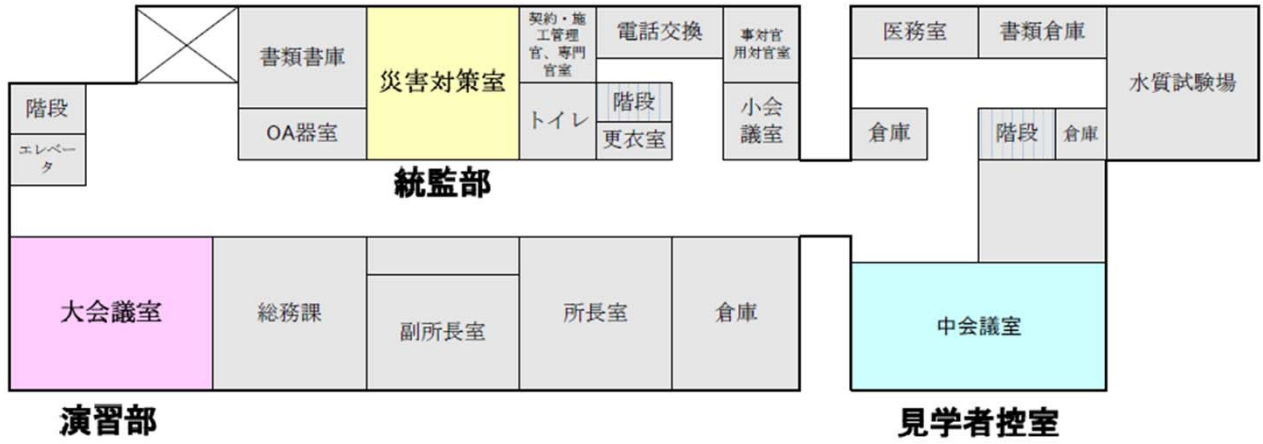
副所長（河川担当） 木村 伸一（内線 204）

調査第一課長 石渡 俊明（内線 351）

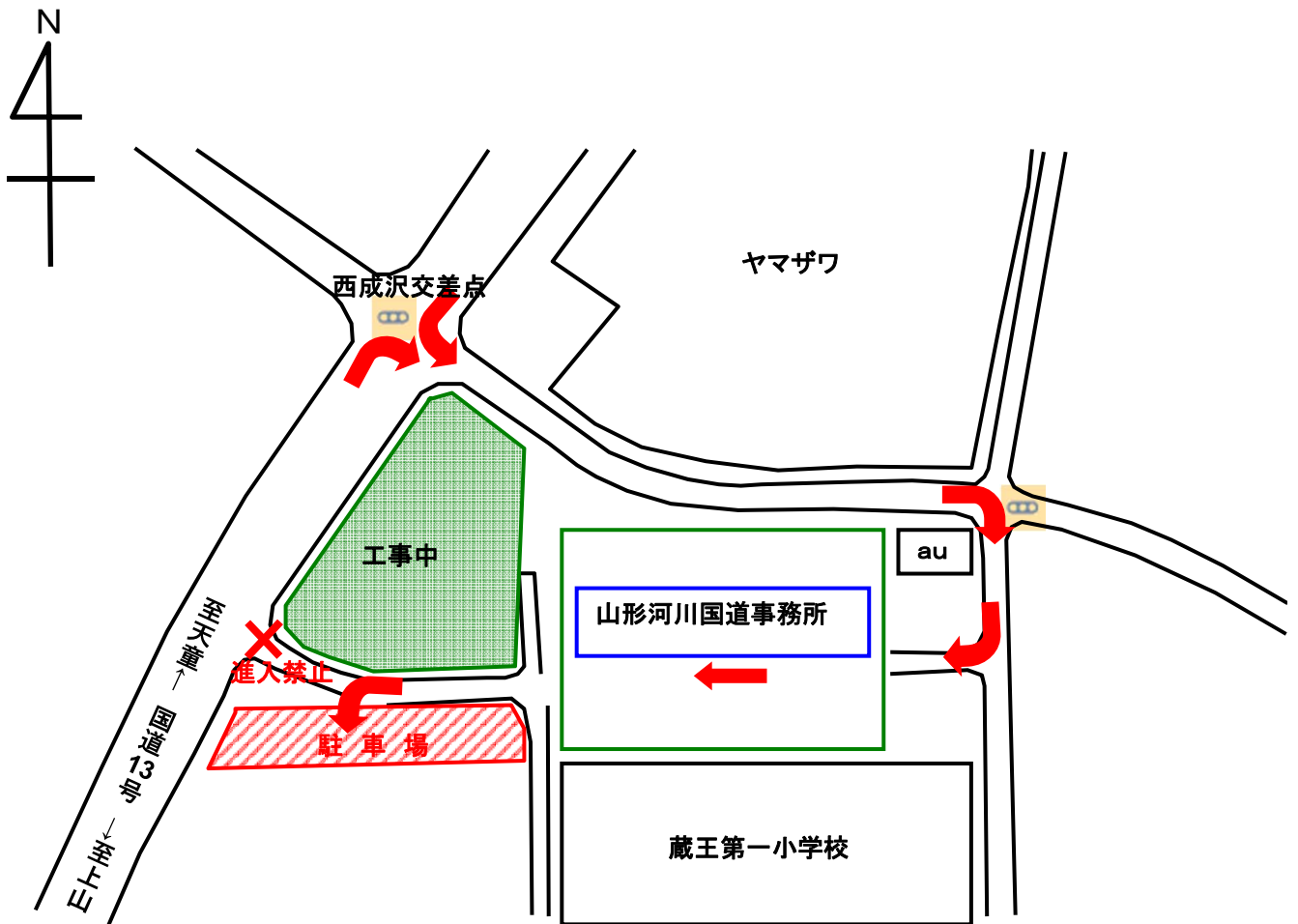
最上川上流危機管理演習スケジュール(10月30日)



演習会場：山形河川国道事務所2階



駐車場：危機管理演習関係の車は、下記の場所に駐車願います。



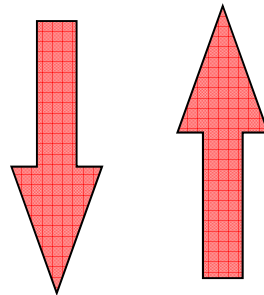
平成24年度 危機管理演習の状況

〈参考〉

統管部(国・県・市・町)



水位・雨量情報
河川管理者からの情報
住民・マスコミからの問合せ



浸水が予想される区域の把握
避難勧告の検討・発令
住民からの問合せ等対応
河川管理者との連携

演習部(市・町)

