

平成 25 年 8 月 7 日
岩手河川国道事務所

「北上川流域水災害お知らせメール」の異常値による配信について

本日(平成25年 8月 7日) 13時20分に、国土交通省のホームページ(川の防災情報)において、北上川水系磐井川 いつくし 五串水位観測所(一関市^{げんびちようあざ}巖美町字^{おきのの}沖野々)の水位が異常値(「水防団待機水位」を上回る1.92m)を表示しました。

このため、岩手河川国道事務所が管理する「北上川流域水災害お知らせメール」を通じて、情報配信を希望し登録いただいた利用者に対し、電子メールにより、水防団待機水位をこえた旨が配信されましたが、14時24分に、同お知らせメールにより、この情報が異常値に基づくものである旨、訂正の連絡をしたところです。

現在、異常値が観測された原因について調査中です。

<発表記者会:岩手県政記者クラブ>

問い合わせ先

国土交通省 東北地方整備局 岩手河川国道事務所
盛岡市上田四丁目 2 - 2 (電話: 019-624-3166)

副所長 (河川)	<small>おさない のぶお</small> 長内 伸夫 (内線 204)
調査第一課長	<small>ふくだ おさむ</small> 福田 修 (内線 351)

川の水位が高くなるとメールでお知らせします

北上川流域水災害 お知らせメール

北上川流域 水災害 お知らせメール

〇〇市〇〇
の方への情報です。

■水位 〇/〇 〇/〇現在
〇〇水位観測所は、はん濫危険
水位に達しました。
河川がはん濫するおそれがあり
ます。市町村からの避難情報
に注意してください。
危険度レベル(4)
■■■■■

全体イメージ図



身近な情報 を お知らせします

- 丁目、大字単位で登録できます
- 登録された住所から、最も身近な観測所からの情報が配信されます

最新の情報 がとどきます

- 北上川流域の水位観測所や雨量観測所から**10分間隔**で最新の情報を取得します
- 最新の情報から水災害の前兆を判断して**メール**を配信します

どなたでも 登録できます

- 携帯電話をお使いの方であれば、**どなたでも登録が可能**です
- 登録は**無料**です(登録時やメール送受信時に別途通信料が発生します)

登録の仕方

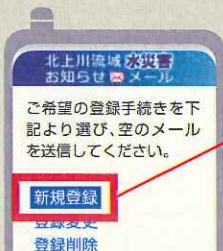


ご利用は次の携帯電話専用の登録ホームページ から

<http://www.sgm11.thr.mlit.go.jp/main.php>


◀カメラの「バーコード読み取り機能」を使った、QRコードからのアクセスが便利です。

QRコードの
アドレスへ
空メールを送信



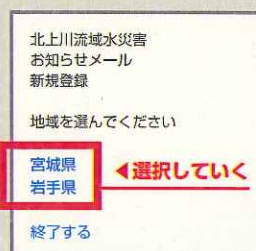
登録用ホームページで登録
などの項目を選択いただくと、
空メールが作成されます

返信されるメールの
アドレスをクリック
して登録ページへ



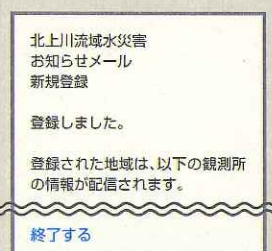
空メールをそのまま送信すると、
専用ホームページのURLが
記載されたメールが届きます

登録したい
住所を選択



URLから専用ホームページに進み、
登録したい住所を選択します
(複数の住所が登録できます)

登録完了!



配信される情報を確認すると
登録が完了します(変更や削除
もすべて同じ手順です)

※メールの着信設定されている方は、お知らせメールのドメイン「@pop.thr.mlit.go.jp」の拒否設定を解除してください

お知らせする情報



川の水位

北上川流域 水災害
お知らせ メール

〇〇市〇〇の方への情報です。
■水位 〇/〇〇:〇現在
〇〇水位観測所は、はん濫危険水位に達しました。河川がはん濫するおそれがあります。市町村からの避難情報に注意してください。危険度レベル(4)
■■■■■□

基準となる水位に達したときにお知らせします



上流の雨

北上川流域 水災害
お知らせ メール

〇〇市〇〇の方への情報です。
■雨量 〇/〇〇:〇現在
〇〇水位観測所付近は、20mm/h以上の雨が降っています。
・降り始めから120mmを超えました。今後の気象情報にご注意ください。

あらかじめ設定してある雨量に達したときにお知らせします



洪水予報

洪水予報が発表されるとお知らせします

北上川流域 水災害
お知らせ メール

〇〇市〇〇の方への情報です。
■洪水予報 〇/〇〇:〇現在
洪水予報が発表されています。今後の気象状況にご注意ください。

はん濫発生情報	はん濫危険水位	危険度レベル
はん濫発生	はん濫危険水位	5
はん濫危険情報	はん濫危険水位	4
はん濫警戒情報	避難判断水位	3
はん濫注意情報	はん濫注意水位	2
洪水予報の種類	水防団待機水位	1



水防警報、ダム放流情報

水防警報

- 洪水による損害が生じるおそれがある場合に発表されます
- 水防団等がこの情報をもとに水防活動を行います

ダム放流情報

- ダムから放流開始や量を増加するまえに事前に提供されます

詳細情報

岩手県 盛岡市 上鹿委
付近の詳細情報です。

- 雨量情報
 - ・△〇雨量観測所(リンク情報)
 - ・〇△雨量観測所(リンク情報)
 - ・〇〇雨量観測所(リンク情報)
- 水位情報
 - ・〇〇水位観測所(リンク情報)
 - ・△△水位観測所(リンク情報)
- CCTVカメラ
 - ・(カメラ名称:リンク先)
- 洪水予報
 - ・洪水予報・水位周知河川情報発表状況(リンク情報)
- 水防警報
 - ・水防警報発表状況(リンク情報)
- ダム放流情報
 - ・ダム放流通知発表状況(リンク情報)

■免責事項など
・利用上のご注意
※提供している情報は、速報値でお知らせしています。

例えば、詳細情報のページでは

さらに詳しい情報も確認できます

お知らせメールに記載のアドレスをクリックすると詳細情報のページにつながります

雨量情報

〇〇雨量観測所
*リアルタイム雨量

10分	2.0mm
時間	13.0mm
累加	44.0mm

■1時間履歴 単位: mm
10分累加

16:30	2.0/4.0
16:20	2.0/4.2
16:10	2.0/4.0
16:00	3.0/38.0
15:50	1.0/35.0
15:40	1.0/34.0
15:30	3.0/33.0

水位情報

〇〇水位観測所
*リアルタイム水位

現在水位: 0.58m

水防団待機水位	: -m
はん濫注意水位	: -m
避難判断水位	: -m
はん濫危険水位	: -m

■1時間履歴 水位m増減

16:30	0.58 →
16:20	0.58 ↑
16:10	0.57 ↓
16:00	0.58 →
15:50	0.56 ↓
15:40	0.55 →
15:30	0.55 ↓

CCTVカメラ



などが確認
できます

詳細情報の
ページについて

- 詳細情報のページは既存の携帯サイトのリンクで構成しています
- 雨量情報、水位情報、洪水予報、水防警報、ダム放流情報は、国土交通省が提供する『川の防災情報』へのリンクです
- CCTVカメラ画像は、岩手河川国道事務所のHPへのリンクです



国土交通省 東北地方整備局
岩手河川国道事務所 調査第一課

TEL 019-624-3166(直通)

〒020-0066盛岡市上田4丁目2-2 E-mail iwate-chou1@thr.mlit.go.jp

HP <http://www.thr.mlit.go.jp>

岩手県河川情報モバイルメール

～「岩手県モバイルメール」に登録いただくと、広域的な防災情報がメール配信されます～

<http://www.pref.iwate.jp/m/>

岩手県河川情報の携帯電話用ホームページ

～携帯電話から、「岩手県河川情報」をご覧ください～

<http://kasen.pref.iwate.jp/tel/iv/index.shtml>

