

## 平成25年度 阿武隈川上流 『重要水防箇所合同パトロール』を実施します！

水害の防止・軽減に寄与することを目的に、「阿武隈川上流洪水予報・水防連絡会」による『重要水防箇所合同パトロール』を6月18日（火）・20日（木）及び6月24日（月）・25日（火）に実施しますので、お知らせします。

### <目的>

- ・河川管理者とともに各市町村・水防団が、阿武隈川での重要水防箇所を把握しておく事は、緊急時の水防活動や各市町村が避難勧告等を的確に行う上で、非常に重要なものとなります。
- ・「阿武隈川上流洪水予報・水防連絡会（事務局：福島河川国道事務所）」では、例年、福島河川国道事務所（河川管理者）、三春ダム管理所、摺上川ダム管理所、福島県、各市町村、水防団とともに、重要水防箇所の合同パトロールを行っています。

### <ポイント>

- ・洪水時に堤防等の監視、巡視、水防活動を行うにあたり、特に注意する必要がある箇所についてパトロールを行います。
- ・特に注意する必要がある箇所については、「堤防高（流下能力）」、「堤防断面」、「法崩れ・すべり」、「漏水」、「水衝・洗掘」等の種別により重要水防箇所として評価しています。

### ●阿武隈川上流「重要水防箇所合同パトロール」

#### 1. 実施月日

郡山出張所管内（郡山市、須賀川市等）：平成25年6月24日（月）、25日（火）  
伏黒出張所管内（福島市、伊達市等）：平成25年6月18日（火）、20日（木）

#### 2. 行程 ～ 別紙行程表参考

※合同パトロールの時間については、目安であり、当日の天候等により前後する場合があります。

※報道関係の方々の取材につきましては、下記の場所においてお受けします。  
（別紙行程表参照）

6月18日（火）伏黒出張所管内 ⑩上八木田橋右岸  
（さくらづつみ河川公園駐車場） 15：10～  
6月24日（月）郡山出張所管内 ④上ノ橋左岸 11：15～  
6月25日（火）郡山出張所管内 ①阿久津橋左岸 9：45～

≪ 発表記者会：福島県政記者クラブ、福島市政記者クラブ、郡山記者クラブ ≫

### < 問い合わせ先 >

国土交通省 東北地方整備局 福島河川国道事務所

河川管理課長 宍戸 善博（内線331）  
TEL 024-546-4331（代表）

郡山出張所長 坂本 悟（内線67-21）  
TEL 024-943-6591

伏黒出張所長 郷家 康弘（内線62-21）  
TEL 024-583-3233

(6月24日) 郡山出張所管内 第1日目

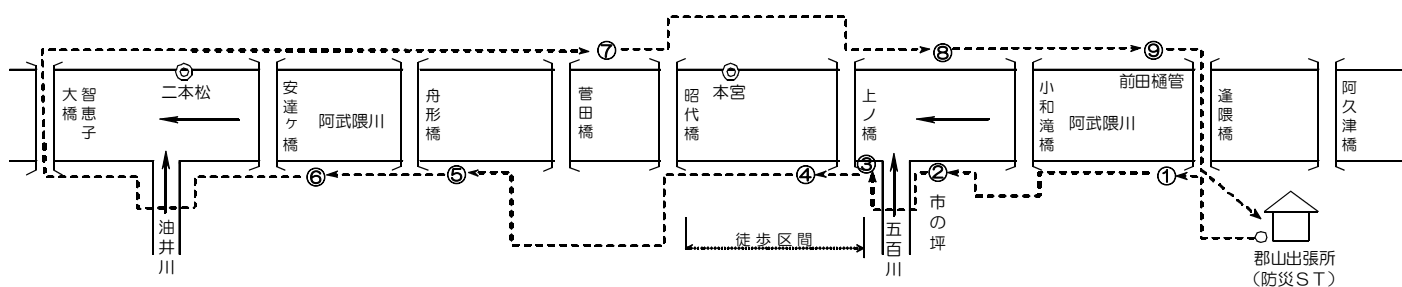
1) 参加機関 (参考)

機 関 名
県中建設事務所
二本松土木事務所
二本松市
本宮市
郡山市
福島河川国道事務所
三春ダム管理所
計 7 機関

2) 参加対象水防団

	集合箇所	時 間	対 象 水 防 団
①	逢隈橋左岸	9:45	郡山市富久山第2分団
②	市 の 坪	10:15	郡山市日和田第3分団
③	五百川合流点	10:50	本宮地区隊第6分団
④	上ノ橋左岸	11:15	本宮地区隊第1分団 本宮地区隊第2分団 本宮地区隊第7分団
⑤	舟形橋左岸	13:10	二本松地区隊第4分団 二本松地区隊第5分団
⑥	安達ヶ橋右岸	13:35	安達地区隊第1分団 安達地区隊第3分団 二本松地区隊第3分団 二本松地区隊第6分団
	二本松市安達ヶ原 水防倉庫	14:40	
⑦	白沢揚水機場	15:15	白沢地区隊第2分団
⑧	西田築堤付近 (鬼生田樋管への入口)	15:50	郡山市西田第2分団
⑨	前田樋管	16:20	郡山市富久山第4分団
	計		15分団

3) 巡視経路



(6月25日) 郡山出張所管内 第2日目

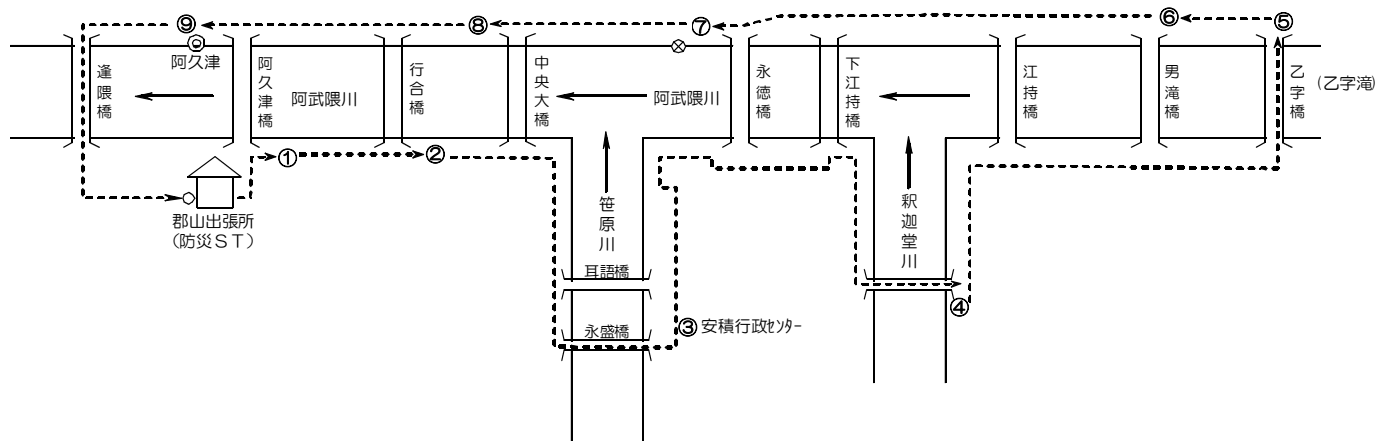
1) 参加機関 (参考)

機 関 名
県 中 建 設 事 務 所
須 賀 川 土 木 事 務 所
郡 山 市
須 賀 川 市
玉 川 村
福 島 河 川 国 道 事 務 所
三 春 ダ ム 管 理 所
計 7 機 関

2) 参加対象水防団

	集合箇所	時 間	対 象 水 防 団
①	阿久津橋左岸	9 : 45	郡山市富久山第1分団
②	行合橋左岸	10 : 05	郡山市東第1分団
③	郡山市役所 安積行政センター	10 : 40	郡山市中央第3分団 郡山市安積第1分団 郡山市安積第2分団
④	須賀川河川 防災ステーション	11 : 25	須賀川市第2分団 須賀川市第3分団 須賀川市第4分団 須賀川市第6分団
⑤	乙字橋右岸	13 : 00	玉川村竜崎分団
⑥	男滝橋右岸	13 : 00	須賀川市第8分団
	浜尾水防倉庫	13 : 25	
⑦	永徳橋右岸	14 : 20	郡山市田村第3分団
⑧	中央大橋右岸	14 : 55	郡山市東第1分団
⑨	阿久津橋右岸	15 : 40	郡山市東第3分団
計			14分団

3) 巡視経路



(6月18日) 伏黒出張所管内 第1日目

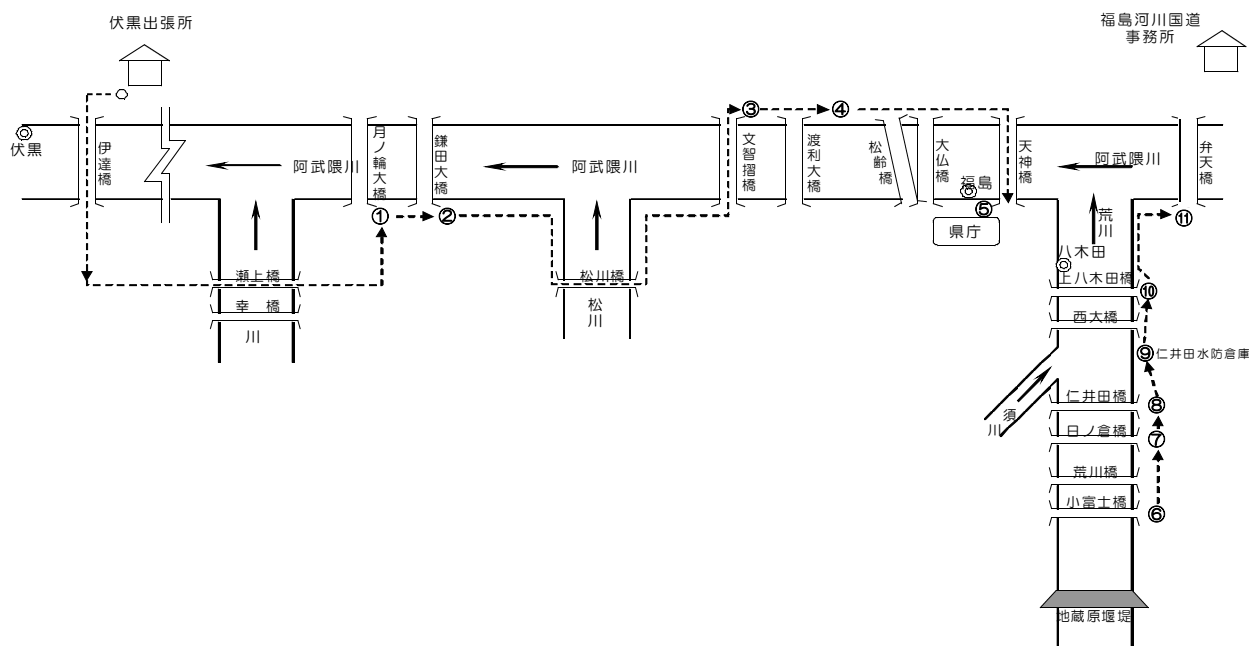
1) 参加機関 (参考)

機 関 名
福 島 県
県北建設事務所
福 島 市
福島市消防本部
福島河川国道事務所
計 5機関

2) 参加対象水防団

	集合箇所	時 間	対 象 水 防 団
①	月の輪大橋左岸	9:45	福島市第12分団
②	鎌田大橋左岸	10:20	福島市第11分団
③	文知摺橋右岸	10:55	福島市第10分団 福島市第3分団
④	堀切川樋門 (渡利大橋右岸上流)	11:25	福島市第7分団
⑤	天神橋 (左岸)	11:55	福島市第1分団 福島市第2分団 福島市第5分団
⑥	小富士橋右岸	13:30	福島市第17分団
⑦	日ノ倉橋右岸上流	13:45	福島市第21分団 福島市第39分団
⑧	仁井田橋右岸	14:25	福島市第36分団
⑨	福島市仁井田水防倉庫	14:45	
⑩	上八木田橋右岸	15:10	福島市第6分団 福島市第16分団 福島市第22分団
⑪	弁天橋左岸	15:40	福島市第8分団
計			16分団

3) 巡視経路



## (6月20日)伏黒出張所管内 第2日目

## 1) 参加機関 (参考)

機 関 名
福 島 県
保原土木事務所
伊 達 市
国 見 町
桑 折 町
摺上川ダム管理所
福島河川国道事務所
計 7 機関

## 2) 参加対象水防団

	集合箇所	時 間	対 象 水 防 団
①	昭和大橋右岸	9 : 45	保原支団第5分団
②	東根川救急排水機場	10 : 15	梁川支団第2分団
③	大正樋門	10 : 40	梁川支団第1分団
④	梁川橋右岸	11 : 00	梁川支団第6分団 梁川支団第7分団
⑤	富士見橋左岸	11 : 25	国見町第3分団 国見町第4分団
⑥	徳江大橋左岸	13 : 20	桑折町第2分団 桑折町第3分団
⑦	昭和大橋左岸	13 : 50	伊達支団第1分団 伊達支団第2分団
⑧	伊達町水防倉庫	14 : 20	
計			1 1 分団

## 3) 巡視経路

