

えんてい
砂防堰堤に「名札」を取り付け！

～「管理の見える化」のため、対空標識を設置しました～

福島河川国道事務所では、荒川・須川・松川流域の砂防堰堤のうち 26 箇所に、堰堤の名称を記号表示した対空標識を設置しました。

これは、災害発生時等に、上空から砂防堰堤の点検を行う際、迅速に堰堤位置を把握するための目印とするため設置したものです。

また、山菜採り、溪流釣り等の一般の入山者が、斜面の崩壊等の異変を発見し、情報提供をしていただく場合に、場所の特定に役立てることを想定しています。

あわせて、入山者が万が一遭難し、救助要請を行う場合の位置確認に役立てるよう、警察・消防に対しても対空標識の設置について情報提供しています。

■対空標識設置対象堰堤：別紙位置図のとおり

■設置例（須川第 1 堰堤）



〈発表記者会：福島県政記者クラブ、福島市政記者クラブ〉

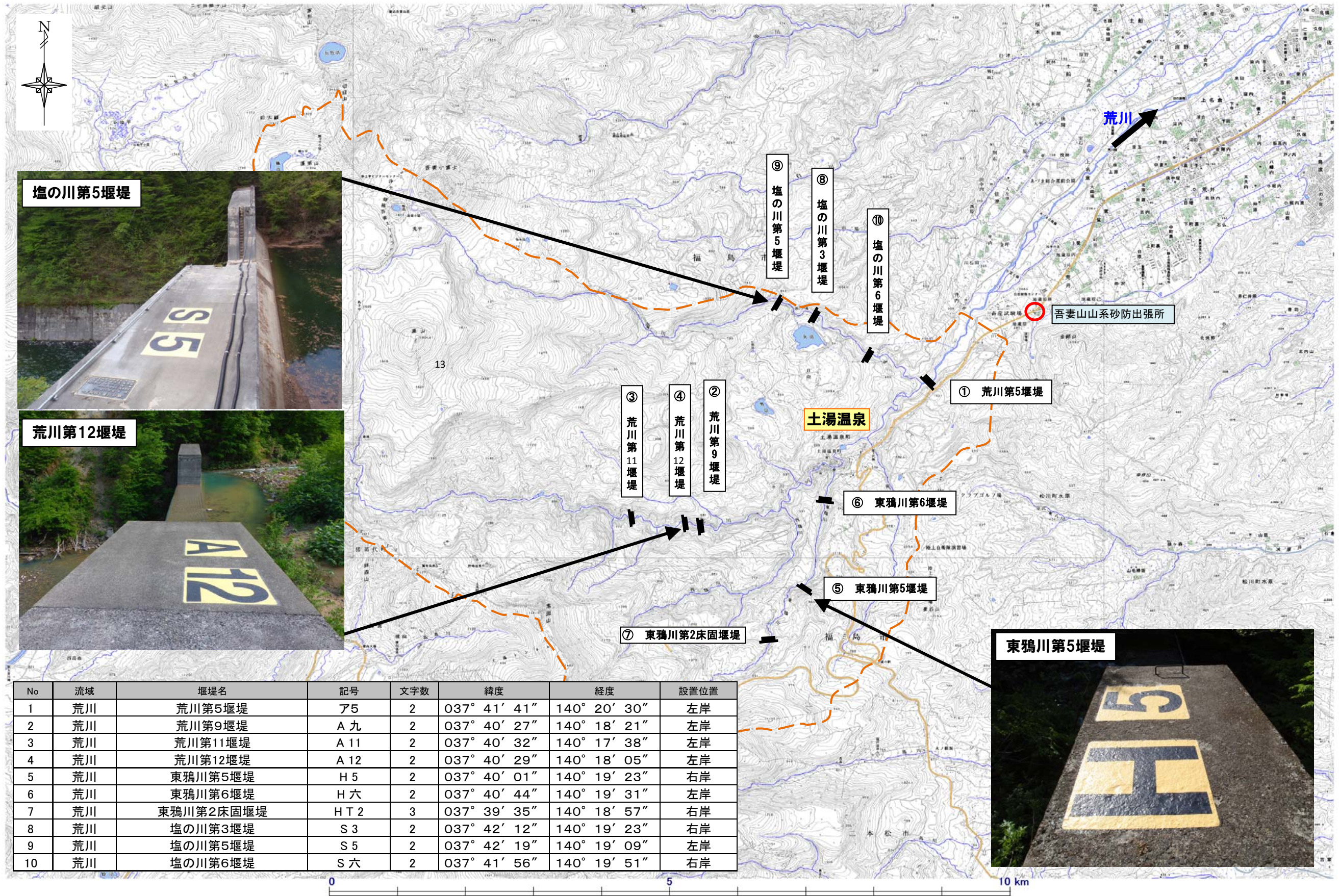
（お問い合わせ先）

国土交通省 東北地方整備局 福島河川国道事務所

副 所 長 （ 河 川 ） 畠 山 浩 晃 TEL:024-546-4331（代表）

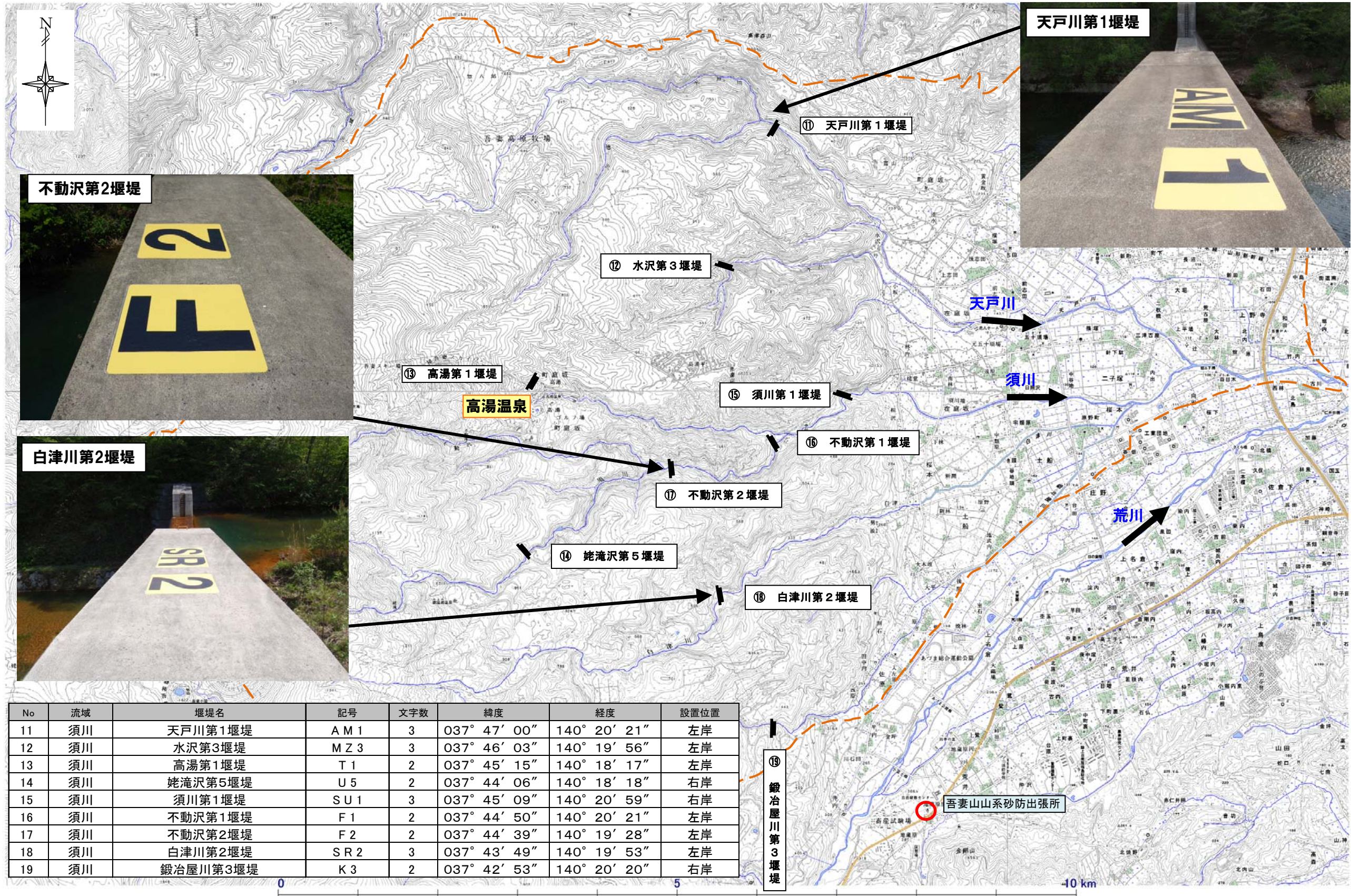
吾妻山山系砂防出張所長 佐 藤 浩 治 TEL:024-593-0831（代表）

荒川流域 対空標識設置位置図



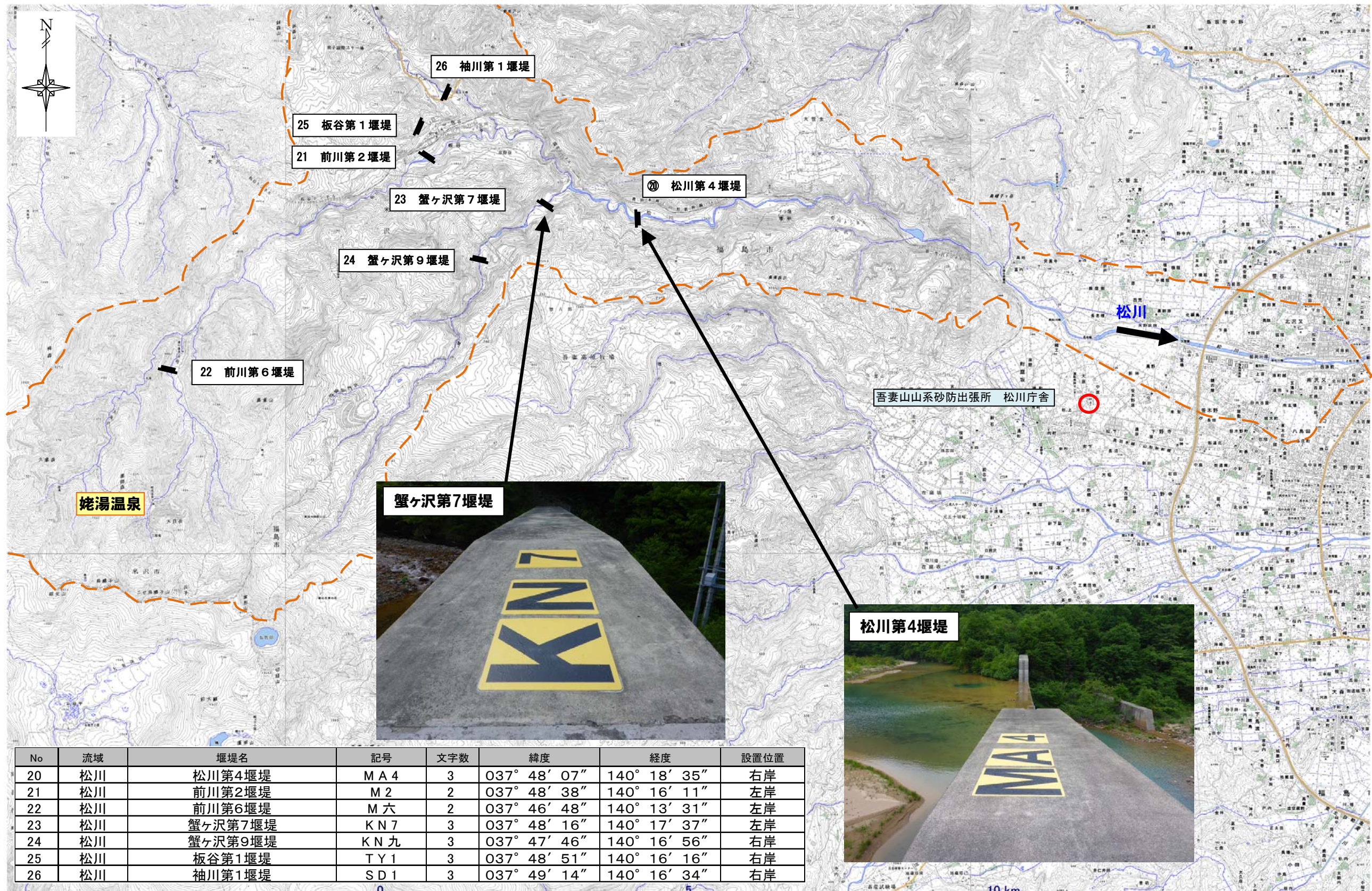
No	流域	堰堤名	記号	文字数	緯度	経度	設置位置
1	荒川	荒川第5堰堤	ア5	2	037° 41' 41"	140° 20' 30"	左岸
2	荒川	荒川第9堰堤	A 九	2	037° 40' 27"	140° 18' 21"	左岸
3	荒川	荒川第11堰堤	A 11	2	037° 40' 32"	140° 17' 38"	左岸
4	荒川	荒川第12堰堤	A 12	2	037° 40' 29"	140° 18' 05"	左岸
5	荒川	東鴉川第5堰堤	H 5	2	037° 40' 01"	140° 19' 23"	右岸
6	荒川	東鴉川第6堰堤	H 六	2	037° 40' 44"	140° 19' 31"	左岸
7	荒川	東鴉川第2床固堰堤	HT 2	3	037° 39' 35"	140° 18' 57"	右岸
8	荒川	塩の川第3堰堤	S 3	2	037° 42' 12"	140° 19' 23"	右岸
9	荒川	塩の川第5堰堤	S 5	2	037° 42' 19"	140° 19' 09"	左岸
10	荒川	塩の川第6堰堤	S 六	2	037° 41' 56"	140° 19' 51"	右岸

須川流域 対空標識設置位置図



No	流域	堰堤名	記号	文字数	緯度	経度	設置位置
11	須川	天戸川第1堰堤	A M 1	3	037° 47' 00"	140° 20' 21"	左岸
12	須川	水沢第3堰堤	M Z 3	3	037° 46' 03"	140° 19' 56"	左岸
13	須川	高湯第1堰堤	T 1	2	037° 45' 15"	140° 18' 17"	左岸
14	須川	姥滝沢第5堰堤	U 5	2	037° 44' 06"	140° 18' 18"	右岸
15	須川	須川第1堰堤	S U 1	3	037° 45' 09"	140° 20' 59"	右岸
16	須川	不動沢第1堰堤	F 1	2	037° 44' 50"	140° 20' 21"	左岸
17	須川	不動沢第2堰堤	F 2	2	037° 44' 39"	140° 19' 28"	左岸
18	須川	白津川第2堰堤	S R 2	3	037° 43' 49"	140° 19' 53"	左岸
19	須川	鍛冶屋川第3堰堤	K 3	2	037° 42' 53"	140° 20' 20"	右岸

松川流域 対空標識設置位置図



No	流域	堰堤名	記号	文字数	緯度	経度	設置位置
20	松川	松川第4堰堤	MA4	3	037° 48' 07"	140° 18' 35"	右岸
21	松川	前川第2堰堤	M2	2	037° 48' 38"	140° 16' 11"	左岸
22	松川	前川第6堰堤	M六	2	037° 46' 48"	140° 13' 31"	左岸
23	松川	蟹ヶ沢第7堰堤	KN7	3	037° 48' 16"	140° 17' 37"	左岸
24	松川	蟹ヶ沢第9堰堤	KN九	3	037° 47' 46"	140° 16' 56"	右岸
25	松川	板谷第1堰堤	TY1	3	037° 48' 51"	140° 16' 16"	右岸
26	松川	袖川第1堰堤	SD1	3	037° 49' 14"	140° 16' 34"	右岸