

**がんばろう！東北****堤防の徒歩による点検結果について  
～90箇所の異常・変状箇所を確認しました～**

4月15日から4月26日にかけて、当事務所が管理する5河川、延長約340kmの堤防を徒歩により目視点検を実施しました。

目視点検の結果、90箇所の異常・変状箇所(震災による被災箇所を除く)が確認されましたが、重大な損傷箇所はありませんでした。

今後、発見された異常・変状箇所については、順次補修等の措置を講じます。

※関連は4/10に記者発表済み

国土交通省北上川下流河川事務所では、北上川(宮城県内)、旧北上川、江合川、鳴瀬川、吉田川の5河川、総延長は210.5kmを管理しています。340kmは左右岸の堤防延長です。

参考：点検延長(左右岸堤防の延長)

北上川	65.4km
旧北上川	61.2km
江合川	65.9km
鳴瀬川	95.7km
吉田川	51.1km
合計	339.3km

### ■点検方法及び期間

4月15日から4月26日までの間、職員2人と河川維持工事をお願いしている建設業者で約10kmづつを徒歩で目視により堤防を点検しました。点検参加人数は延べ152人でした。

### ■点検結果(別添資料参照)

堤防法面の変状(法崩れなど)	45箇所(51%)
堤防天端の損傷	12箇所(13%)
護岸部の損傷	22箇所(24%)
樋門、樋管等の損傷	11箇所(12%)
合計	90箇所

北上川下流河川事務所記者発表についてはホームページでご覧になれます。  
ホームページアドレス【<http://www.thr.mlit.go.jp/karyuu/>】

※発表記者会：石巻記者クラブ、古川記者クラブ

国土交通省北上川下流河川事務所

石巻市蛇田字新下沼80  
電話0225-95-0194(代表)

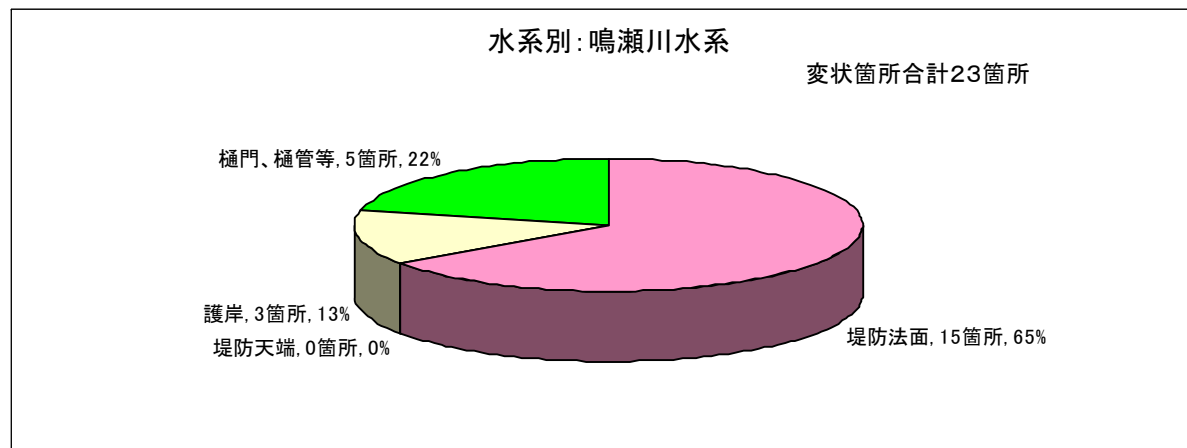
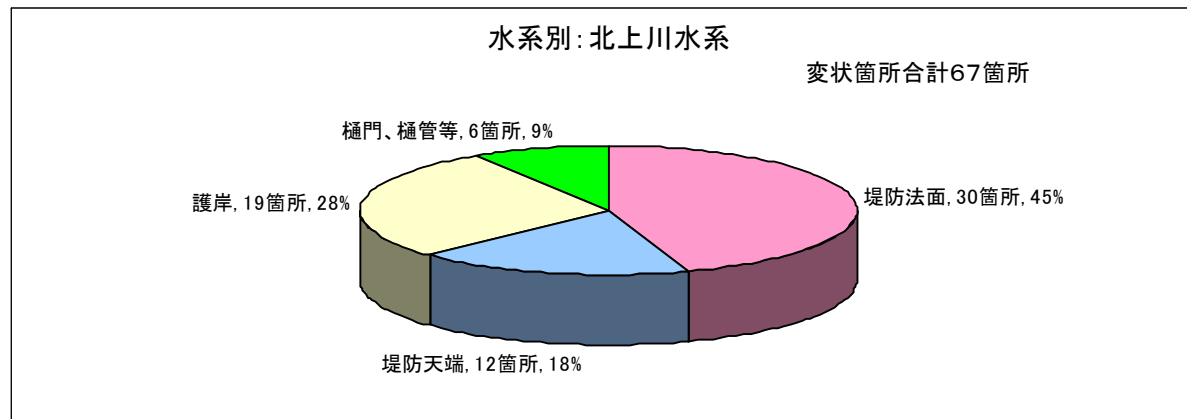
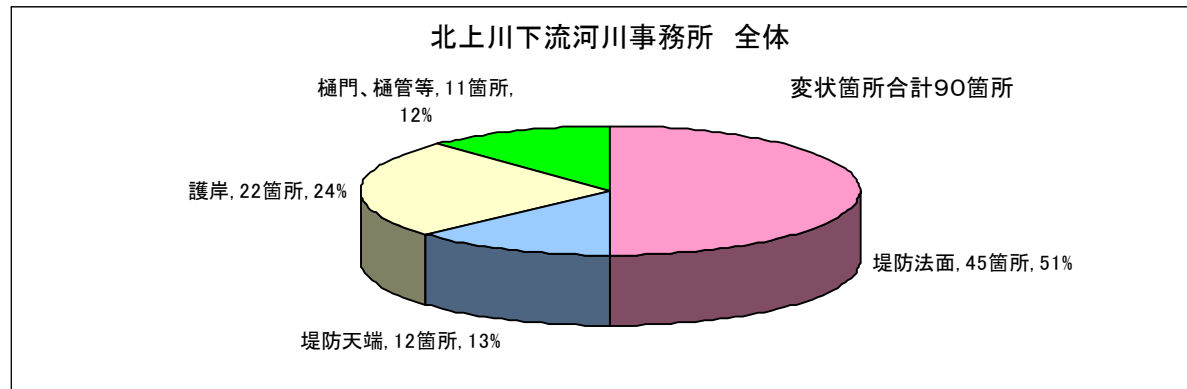
技術副所長

さとう まさあき  
佐藤 正明(内線205)

管理課長

さいとう たくみ  
斎藤 巧(内線331)

# 北上川下流河川事務所 徒歩巡視結果



# 北上川下流河川事務所 徒歩巡視結果



目視点検状況写真



堤防法面の雨水などによる侵食



堤防舗装部の損傷



護岸部の損傷

# 北上川下流河川事務所 徒歩巡視の効果



堤防天端から見た法面状況

法面の変状が分かり難い



堤防法尻から見た法面状況

法面が崩れているのが直ぐに分かる



北上川下流河川事務所では、週2回パトロールカーによる巡視を行っています。しかし、堤防上から確認できる事象には限界があります。例えば、法面のすべりや亀裂などは見つけ難いものです。(写真参照 写真は以前に確認されたもの)

このような、変状を徒歩巡視により早期に発見し、補修していきます。



補修完了

工事名	鳴瀬川大堤管内維持工事
工	崩れ戻
位	4023 堤防補修
設計寸法	
実測寸法	完了
立会者	