

## 約130キロを徒歩で点検 — 非出水期に堤防の安全性を確認します！ —

**当事務所が管理する阿武隈川上流の延長約130kmの  
堤防を、徒歩により目視点検します。**

※国土交通省福島河川国道事務所では、阿武隈川上流の総延長129.14kmを管理しています。  
130kmは左右岸の堤防延長です。

- 当事務所が管理している河川の堤防の安全性を確認するため、以下のとおり徒歩による堤防点検を行います。
- 実施予定日：4日間（雨天時は中止）  
平成24年11月27日（火）～平成24年11月30日（金）
- 点検方法（別紙参照）  
職員3人と河川巡視員等2人の5人1組で、堤防約10kmを徒歩で目視点検
- 点検人数  
延べ100人（職員60人、河川巡視員等40人）

### ■初日の点検実施箇所（詳細は別紙参照）■

I 日 時：11月27日（火） 10：00スタート

### II 場 所：別紙のとおり

※取材される場合はこちらにお集まり下さい。

[集合場所：堀切川樋門（国道114号渡利大橋右岸：福島市渡利字八幡町）]

[福島地区] 福島1班、福島2班

1. 第1阿武隈橋梁（阿武隈急行の橋：福島市瀬上町字向川原） から 弁天橋（国道4号：福島市渡利字岩下）
2. 瀬上橋（国道4号：福島市瀬上町字東町） から 渡利大橋（国道114号：福島市腰浜町）

[二本松地区] 二本松1班

3. 二本松市安達ヶ原、二本松市油井 から 二本松市上竹

[郡山地区] 郡山5班

4. 郡山市日和田町高倉 から 郡山市日和田町八丁目

[須賀川地区] 須賀川3班、須賀川4班

5. 雲水峰橋（須賀川市下小山田） から 玉川村竜崎字滝山
6. 雲水峰橋（須賀川市下小山田） から 須賀川市前田川字深田（国道118号：乙字大橋付近）

<<発表記者会：福島県政記者クラブ、福島市政記者会、郡山記者クラブ、須賀川記者クラブ>>

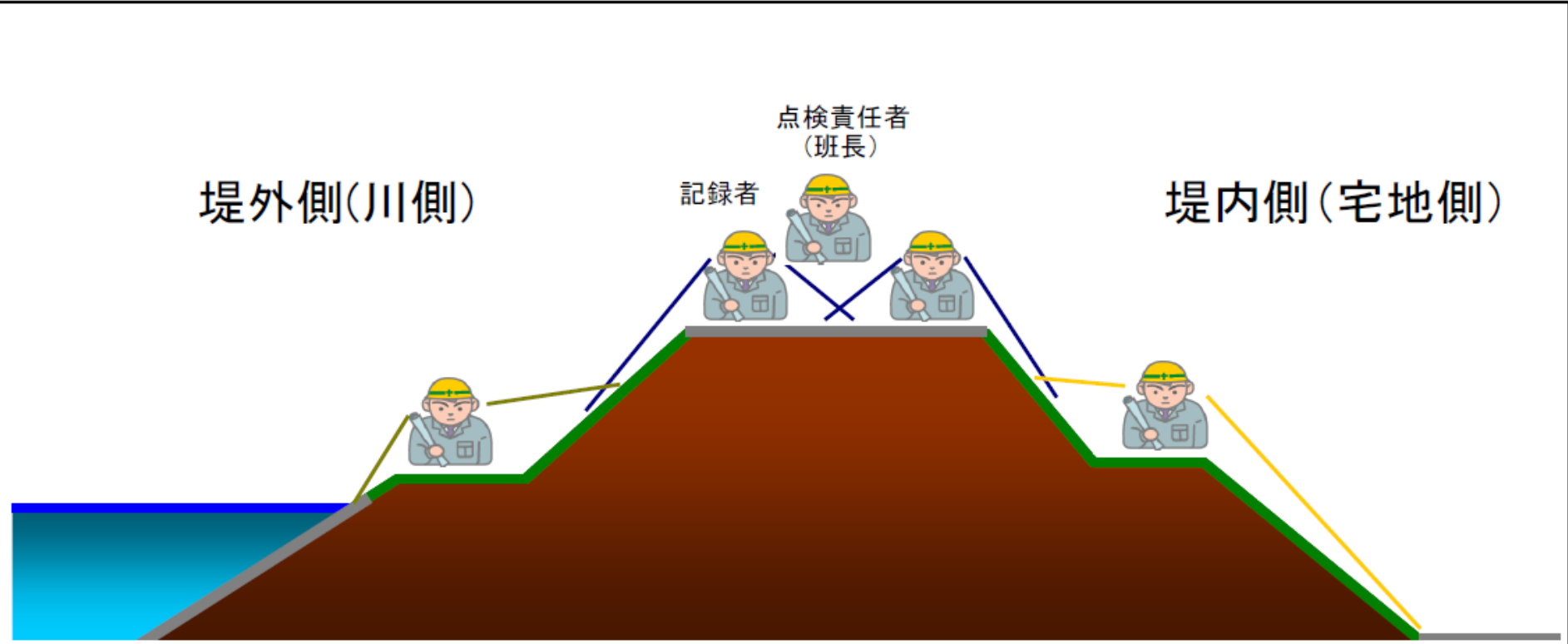
### 問い合わせ先

国土交通省東北地方整備局  
福島河川国道事務所 TEL 024-546-4331(代表)  
副所長(河川) 島山 浩晃(内線204)  
河川管理課長 大戸 善博(内線331)

# 日程予定表

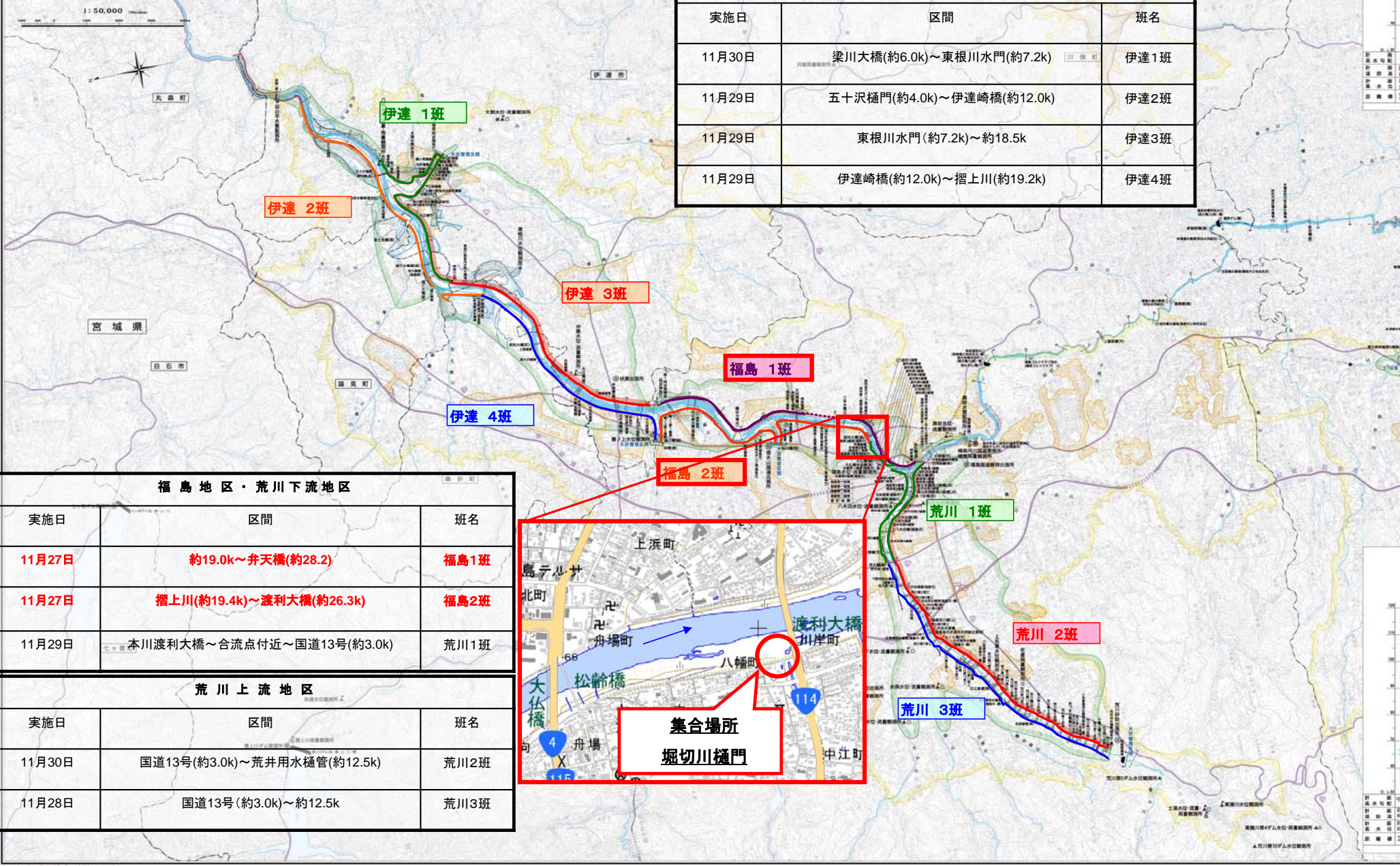
月日	班名					
11月27日	福島1班	福島2班	郡山5班	二本松1班	須賀川3班	須賀川4班
11月28日	荒川3班	郡山1班	郡山3班	郡山4班	須賀川1班	
11月29日	伊達2班	伊達3班	伊達4班	荒川1班	二本松2班	
11月30日	伊達1班	荒川2班	本宮1班	郡山2班	須賀川2班	

# 徒歩巡視のイメージ



# H24年度(非出水期) 職員による堤防点検 (伊達地区・福島地区・荒川地区)

阿武隈川上流管内図



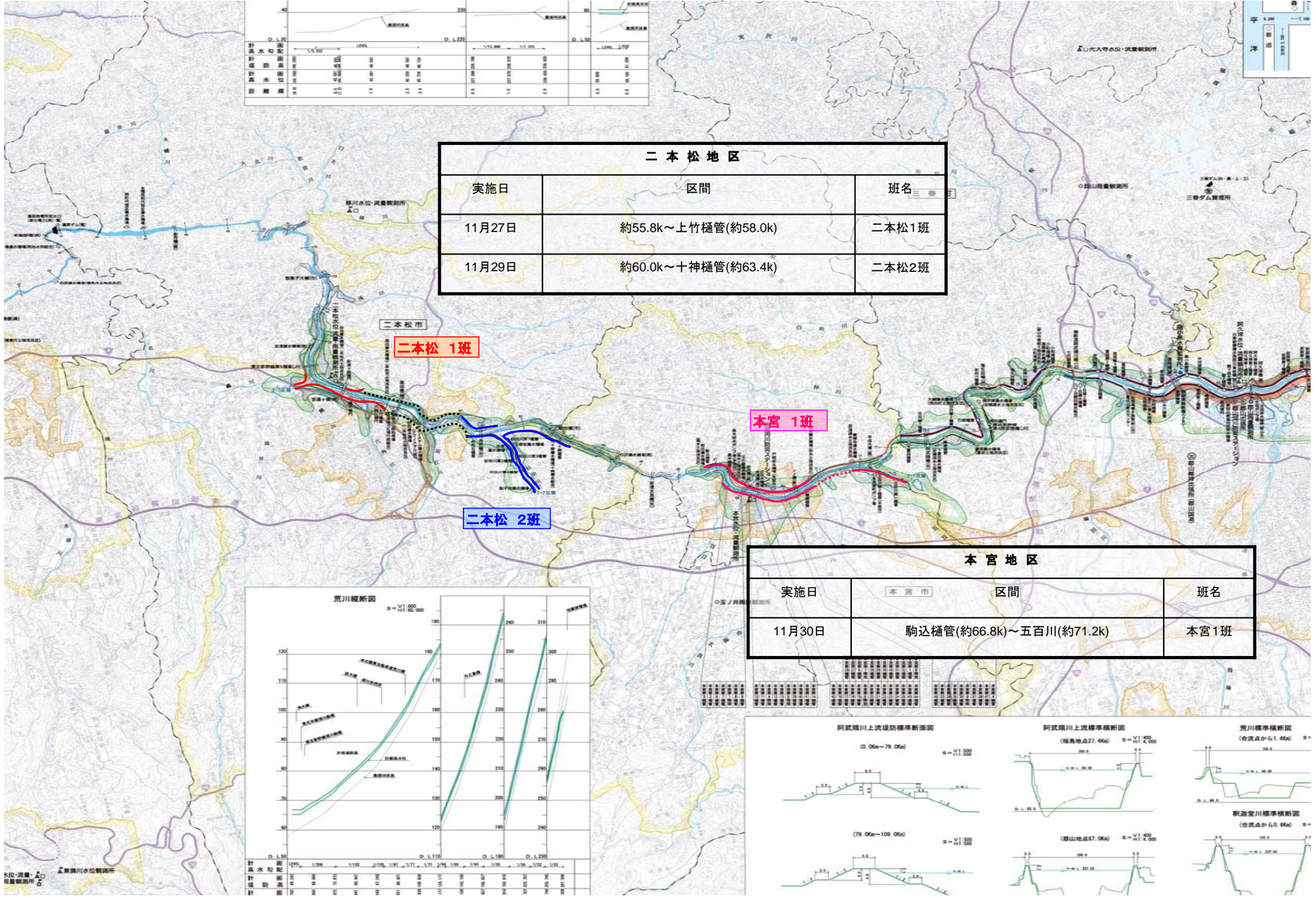
伊達地区		
実施日	区間	班名
11月30日	梁川大橋(約6.0k)～東根川水門(約7.2k)	伊達1班
11月29日	五十沢樋門(約4.0k)～伊達崎橋(約12.0k)	伊達2班
11月29日	東根川水門(約7.2k)～約18.5k	伊達3班
11月29日	伊達崎橋(約12.0k)～摺上川(約19.2k)	伊達4班

福島地区・荒川下流地区		
実施日	区間	班名
11月27日	約19.0k～弁天橋(約28.2)	福島1班
11月27日	摺上川(約19.4k)～渡利大橋(約26.3k)	福島2班
11月29日	本川渡利大橋～合流点付近～国道13号(約3.0k)	荒川1班

荒川上流地区		
実施日	区間	班名
11月30日	国道13号(約3.0k)～荒井用水樋管(約12.5k)	荒川2班
11月28日	国道13号(約3.0k)～約12.5k	荒川3班

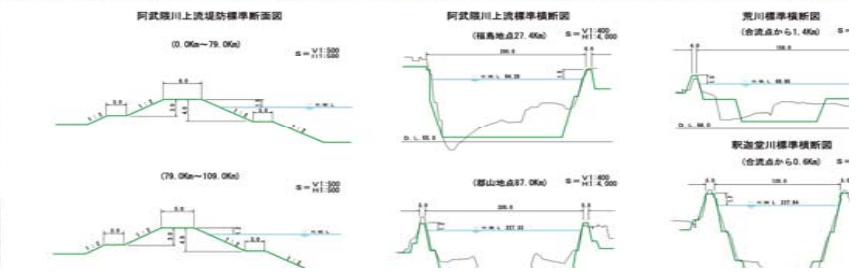
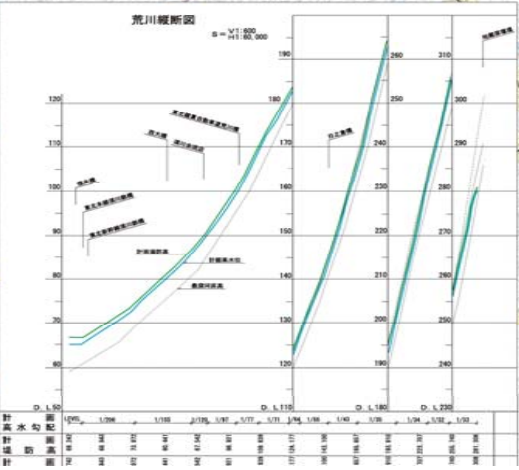
集合場所  
堀切川樋門

# H24年度(非出水期) 職員による堤防点検 (二本松地区・本宮地区)

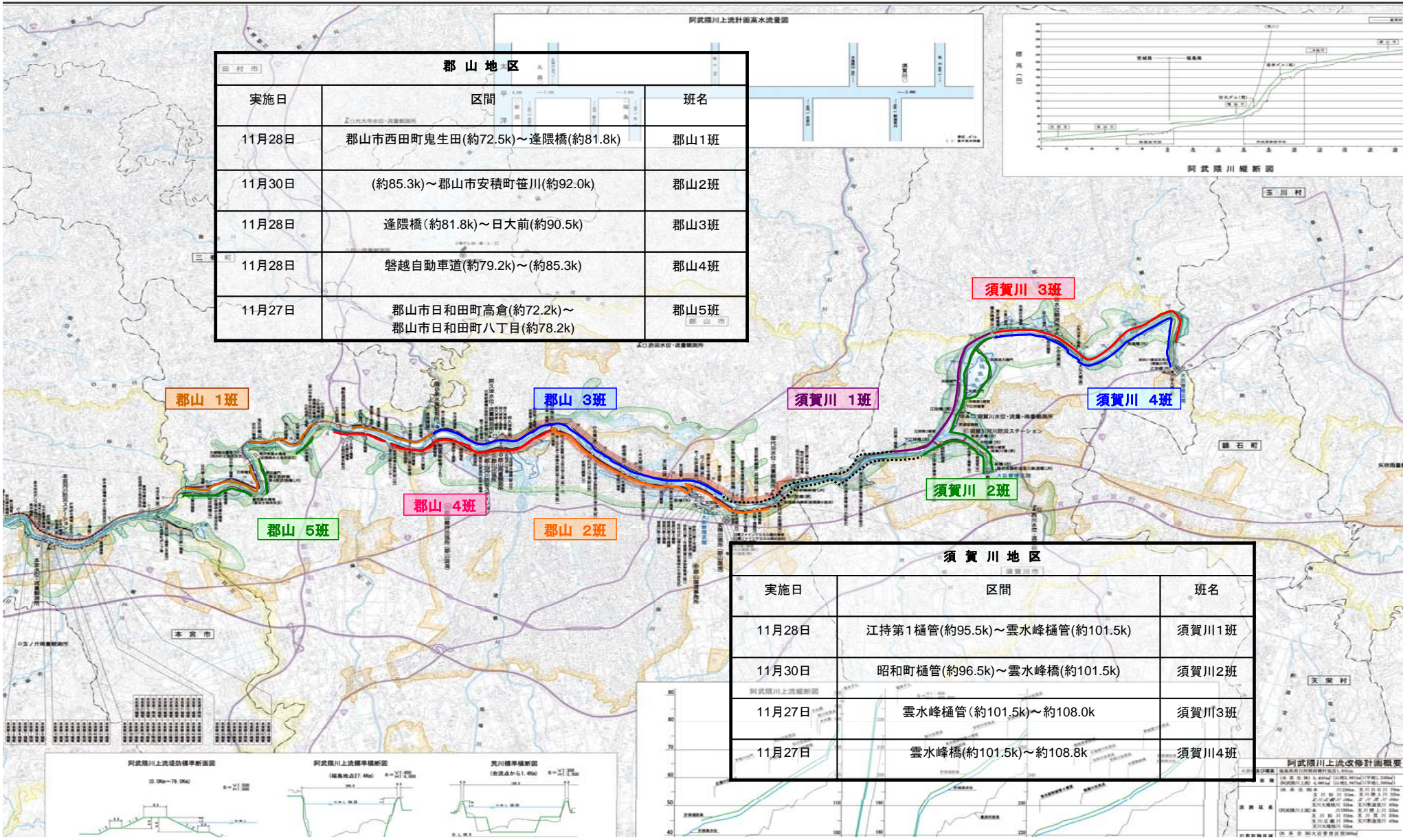


二本松地区		
実施日	区間	班名
11月27日	約55.8k～上竹樋管(約58.0k)	二本松1班
11月29日	約60.0k～十神樋管(約63.4k)	二本松2班

本宮地区		
実施日	区間	班名
11月30日	駒込樋管(約66.8k)～五百川(約71.2k)	本宮1班


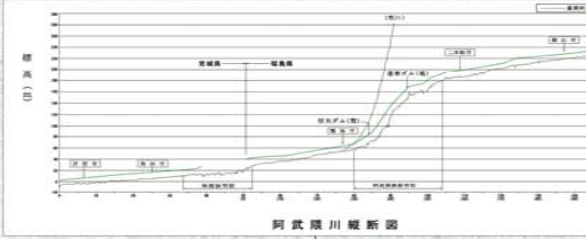


# H24年度(非出水期) 職員による堤防点検 (郡山地区・須賀川地区)



郡山地区		
実施日	区間	班名
11月28日	郡山市西田町鬼生田(約72.5k)~逢隈橋(約81.8k)	郡山1班
11月30日	(約85.3k)~郡山市安積町笹川(約92.0k)	郡山2班
11月28日	逢隈橋(約81.8k)~日大前(約90.5k)	郡山3班
11月28日	磐越自動車道(約79.2k)~(約85.3k)	郡山4班
11月27日	郡山市日和田町高倉(約72.2k)~郡山市日和田町八丁目(約78.2k)	郡山5班

須賀川地区		
実施日	区間	班名
11月28日	江持第1樋管(約95.5k)~雲水峰樋管(約101.5k)	須賀川1班
11月30日	昭和町樋管(約96.5k)~雲水峰橋(約101.5k)	須賀川2班
11月27日	雲水峰樋管(約101.5k)~約108.0k	須賀川3班
11月27日	雲水峰橋(約101.5k)~約108.8k	須賀川4班



阿武隈川上流改修計画概要 (Summary of the Arakawa River Upper Improvement Plan). This section provides a brief overview of the project, including the project name, location, and key objectives. It also lists the project manager and other relevant personnel.