

福島西道路(南伸区間)で「道路中心杭」の設置開始 ～福島市大森地内で中心杭設置式を開催します～

本年度、新規事業化された一般国道13号 ^{ふくしまにしどうろ に き}福島西道路(Ⅱ期)
(南伸区間)で、道路の中心を示す中心杭の設置を開始します。

中心杭の設置開始にあたり、中心杭設置式を下記のとおり開催
しますので、お知らせします。

【日 時】 平成24年11月15日(木) 午前10時30分～

【場 所】 ^{おおもり}福島市大森地内(別紙参照)

【実施内容】 式辞(福島市長)、事業説明、中心杭設置等(別紙参照)

【主催者】 福島市、福島河川国道事務所

- 一般国道13号 ^{ふくしまにしどうろ に き}福島西道路(Ⅱ期)は、4車線供用中の福島西道路を南伸し、
福島都市圏の環状道路としての機能を一層発揮するため、本年度より新規
事業着手したところです。
- 去る7月9日～17日に、「測量・地質調査に伴う土地立入り説明会」を
開催し、地域関係者の皆様から土地立入りのご了解を得られたことから、
8月より測量作業を進めているところです。
- 今回、道路の中心杭の設置開始にあたり、中心杭設置式を行うものであり、
福島市長、福島市議会議長、関係団体代表、地元代表等の出席をいただく
予定です。

※ 駐車場につきましては、別添図のとおりご用意しております。

【発表記者会：福島県政記者クラブ、福島市政記者クラブ】

問 い 合 わ せ 先



国土交通省

国土交通省 東北地方整備局 福島河川国道事務所

電話番号：024-546-4331(代表)

副所長 ^{さとう}佐藤 ^{としみ}利美 (内線205)

調査第二課長 ^{たねいち}種市 ^{まさる}優 (内線451)

【福島河川国道事務所HP】 URL : <http://www.thr.mlit.go.jp/fukushima/>

一般国道13号 福島西道路（Ⅱ期） 中心杭設置式 会場案内図



中心杭設置式会場
 ※当日、案内看板を設置します

駐車場
 ※当日の駐車については、係員の案内に従って下さい

一般国道13号 福島西道路（Ⅱ期）

中心杭設置式

式次第

日時：平成24年11月15日(木)

10:30～


場所：福島市大森地内

1. 開 式
1. 式 辞
1. 来 賓 祝 辞
1. 事 業 説 明
1. 中 心 杭 設 置
1. 万 歳 三 唱
1. 閉 式

道路ができるまで

1 道路の計画

交通量や混雑状況を調査し、地域に必要な道路について計画します。




2 計画の説明(土地立入了解)

計画が決まると関係者に説明を行い協力を求めます。



3 路線測量・地盤調査

道路をつくるため必要な資料の収集・調査・図面の作成を行います。




4 道路の設計

測量図面や収集した資料をもとに利用しやすい道路や橋等の設計を行います。



5 設計の説明

関係する方に道路の設計について説明を行い、設計について了解をいただきます。




6 用地巾杭設置

設計に基づき道路建設に必要な用地の範囲を示す杭を打設します。




11 完成(供用)

計画から工事までいろいろな方の協力によって快適な道路ができあがります。



10 工事

設計に基づいて道路や橋をつくります。



9 工事の説明

工事の方法、期間、交通処理などの説明を行います。



8 用地価格の交渉(契約・支払い)

用地調査結果をもとに地権者と価格等について交渉を行い、契約合意を得た後、補償金の支払いを行います。



7 用地の調査

道路建設に必要な土地・建物の調査を行い、用地境界確認のため、立合をお願いします。



現段階はここです