

津波に関する情報提供機器の配置を見直します

仙台河川国道事務所では、これまで国道を走行しているドライバーに対し、気象庁が発表する津波予警報の伝達、また、津波浸水区域を明示するため、宮城県が予測した津波浸水区域を基に国道 4 5 号沿線に道路情報板や津波浸水区域標識を設置してきました。

東日本大震災ではそれら施設が有効に機能したものもありましたが、津波により被災した施設、津波が襲来したが施設が設置されていなかった地域があるため施設の機能強化と再配置を行います。

その計画策定のために、下記の日程で地区会議を行います。

記

1. 亘理・山元地区 : 平成 24 年 6 月 21 日 (木) 14:00 ~ 15:00
会場 : 山元町役場
2. 仙台・松島地区 : 平成 24 年 6 月 26 日 (火) 14:00 ~ 15:00
会場 : 多賀城市役所
3. 石巻・東松島地区 : 平成 24 年 6 月 28 日 (木) 14:00 ~ 15:00
会場 : 石巻市役所
4. 南三陸・気仙沼地区 : 平成 24 年 6 月 29 日 (金) 14:00 ~ 15:00
会場 : 気仙沼土木事務所
5. 会議出席予定者 : 国土交通省、県市町防災担当、所轄警察署、各地域消防

<発表記者会 : 宮城県政記者会・東北電力記者会・東北専門記者会・石巻記者クラブ・気仙沼記者クラブ>

< 問い合わせ先 >

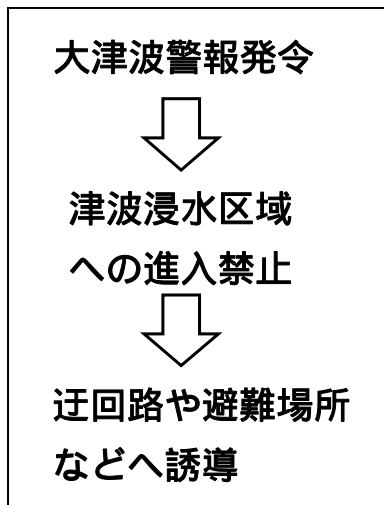
国土交通省 東北地方整備局
仙台河川国道事務所 交通対策課 課長 成田 信太郎
建設専門官 石井 真吾
(TEL : 022-248-4131(代))

津波に対する道路情報施設の整備計画について ～ 東日本大震災を契機に ～

一 次 第 一

1. あいさつ
2. 道路情報施設の整備計画について
 - 1) これまでの経緯
 - 2) 意見・要望の確認及び回答
 - 3) 今後のスケジュール
3. 海拔表示シートについて
4. その他

【通行規制・機器配置イメージ】



避難場所・道の駅等
への避難誘導

迂回路への誘導

一般国道6号、45号

浸水区域内標識



標識デザインは県等と調整



【各地区での主な調整事項】

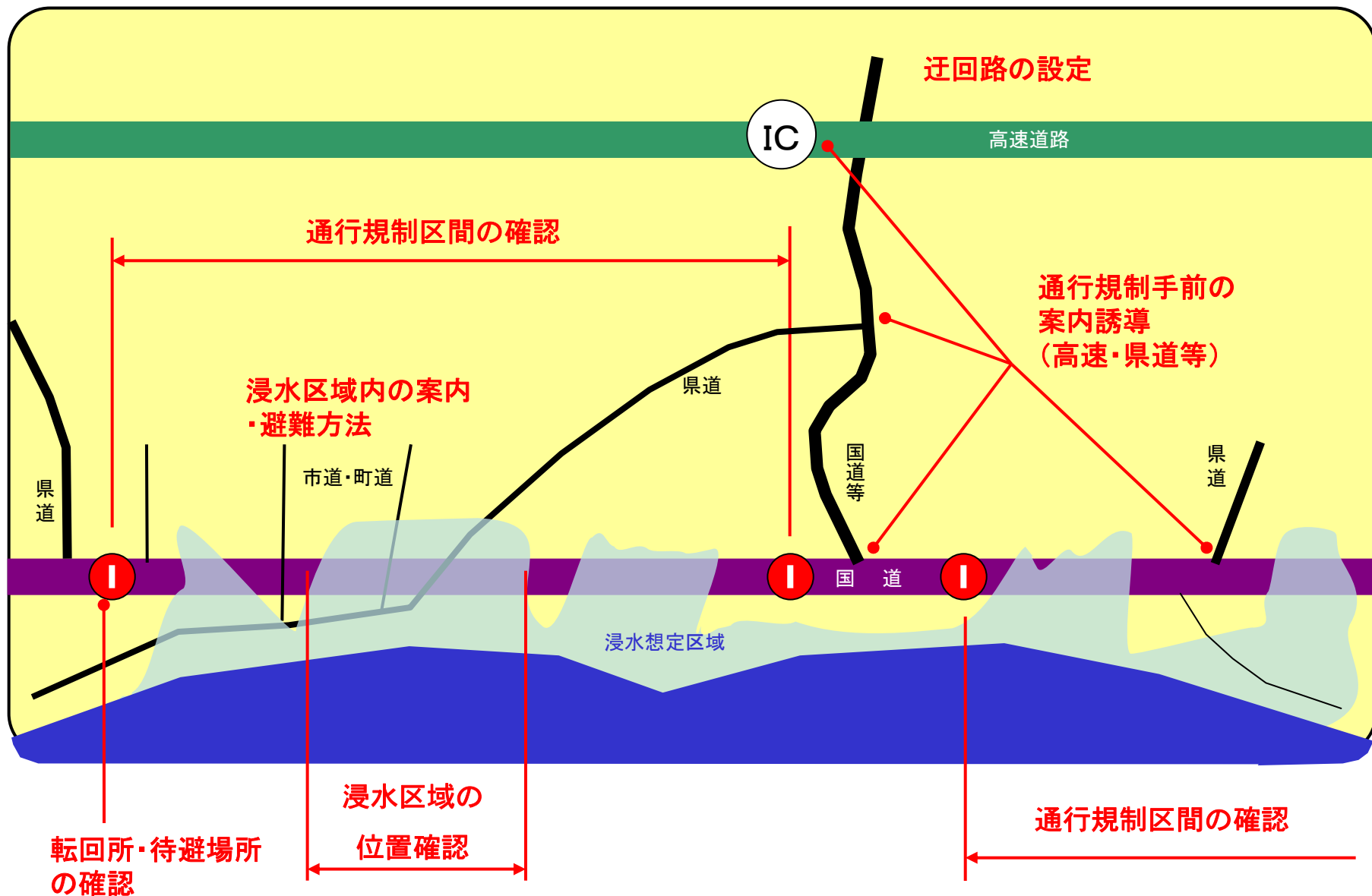
1. 交通規制

- ・浸水区域の確認
- ・交通規制区間、迂回路、待機場所の設定
- ・交通規制時の連絡体制 等

2. 避難・迂回誘導

- ・浸水区域内の避難誘導
- ・交通規制手前の県道等の迂回誘導
- ・都市部の迂回誘導
(三陸道、常磐道、仙台南部、北部道路の連携)
- ・広域交通の迂回誘導(東北自動車道の連携)
- ・誘導時の情報共有、連携方法
- ・住民への周知方法(訓練、広報) 等

【各地区での主な調整事項②】



宮城県道路防災情報連絡協議会 地区会議の会場

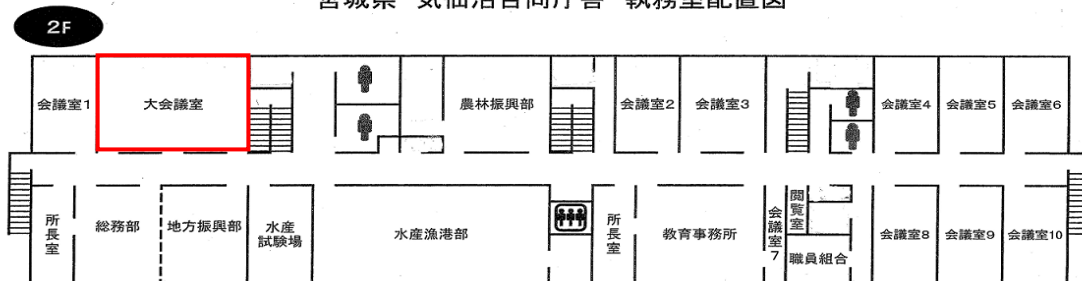
【南三陸～気仙沼】

日時：6月29日(金) 14:00-15:00

会場：宮城県気仙沼合同庁舎 2F 大会議室
宮城県気仙沼市赤岩杉ノ沢47-6(鼎ヶ浦高校跡地)



宮城県 気仙沼合同庁舎 執務室配置図

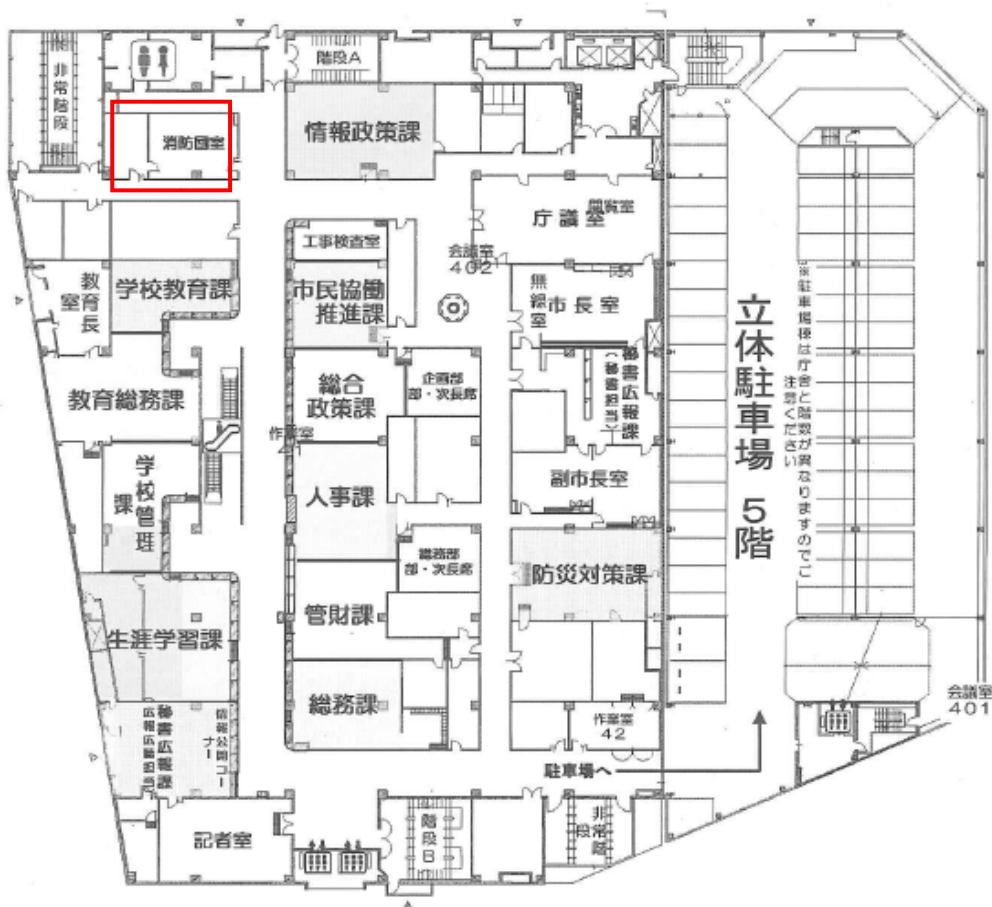


宮城県道路防災情報連絡協議会 地区会議の会場

【東松島～石巻】

日時：6月28日(木) 14:00-15:00

会場：石巻市役所 4F 消防団室
宮城県石巻市穀町14-1



宮城県道路防災情報連絡協議会地区会議の会場

【仙台～松島】

日時：6月26日(火) 14:00-15:00

会場：多賀城市役所 6F 601会議室
宮城県多賀城市中央二丁目1-1

6階案内図



宮城県道路防災情報連絡協議会 地区会議の会場

【山元～亶理】

日 時 : 6月21日(木) 14:00-15:00

会 場 : 山元町役場 第2仮庁舎※ 第一会議室
宮城県亶理郡山元町浅生原字作田山32
※旧役場庁舎の南側になります

