

北上川、鳴瀬川の本格的な復旧工事に着手します

北上川下流河川事務所では、東北地方太平洋沖地震により被災した管内の北上川、旧北上川、江合川、鳴瀬川、吉田川において、11月14日の鳴瀬川西福田地区他築堤工事の小野地区を皮切りに、順次、堤防などの本格的な復旧工事に取りかかってまいりますのでお知らせします。

東北地方太平洋沖地震により被災した管内の北上川、旧北上川、江合川、鳴瀬川、吉田川において、堤防決壊、堤防の亀裂、沈下や樋門・樋管の損傷、護岸の崩壊等の甚大な被害を受けました。

当事務所においては、被災直後より緊急的な応急復旧工事を実施し、本年7月までに完成させ、本年の梅雨・台風時の出水による二次災害を防止してきたところです。

この緊急的な応急復旧工事に続く本格的な復旧工事(106箇所)については、実施に必要な調査、設計等を進め、準備が整った箇所から工事発注を行っておりますが、この11月14日より順次、現地での作業を行うこととなりました。

尚、北上川河口部、旧北上川河口部、鳴瀬川河口部での復旧工事については、石巻市と東松島市の復興計画と連携を図りつつ、準備を進めているところです。

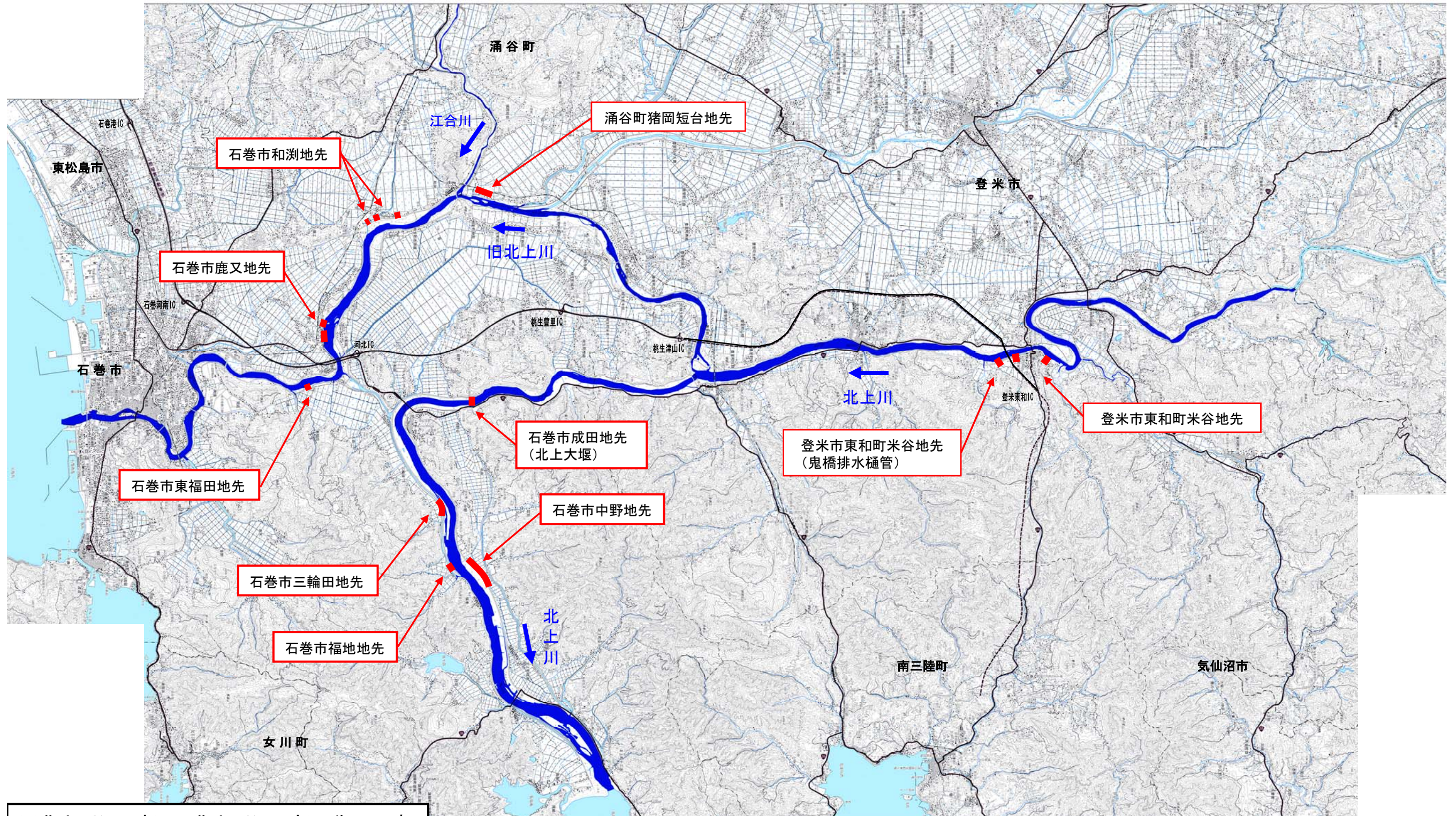
北上川下流河川事務所記者発表についてはホームページでご覧になれます。
ホームページアドレス【 http://www.thr.mlit.go.jp/karyuu/index_2.html 】

発表記者会：石巻記者クラブ、古川記者クラブ

問い合わせ先

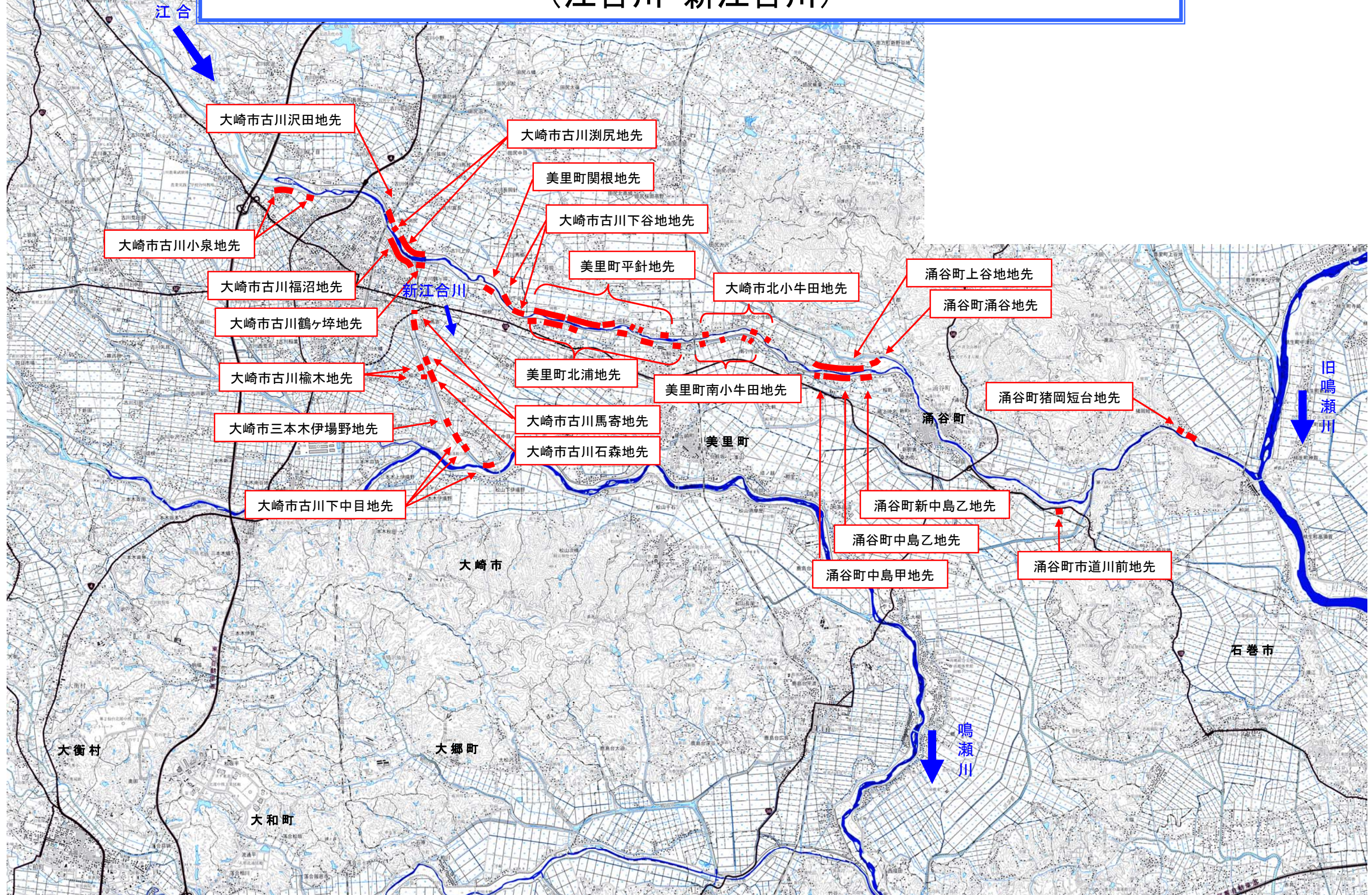
国土交通省 東北地方整備局 北上川下流河川事務所
宮城県石巻市蛇田字新下沼80 電話：0225-95-0194(代表)
技術副所長 庄司 正彦 (内線204)
災害復旧プロジェクトチーム 小川 直樹 (内線411)

北上川下流河川事務所管内 災害復旧工事箇所位置図(1/3) (北上川・旧北上川)

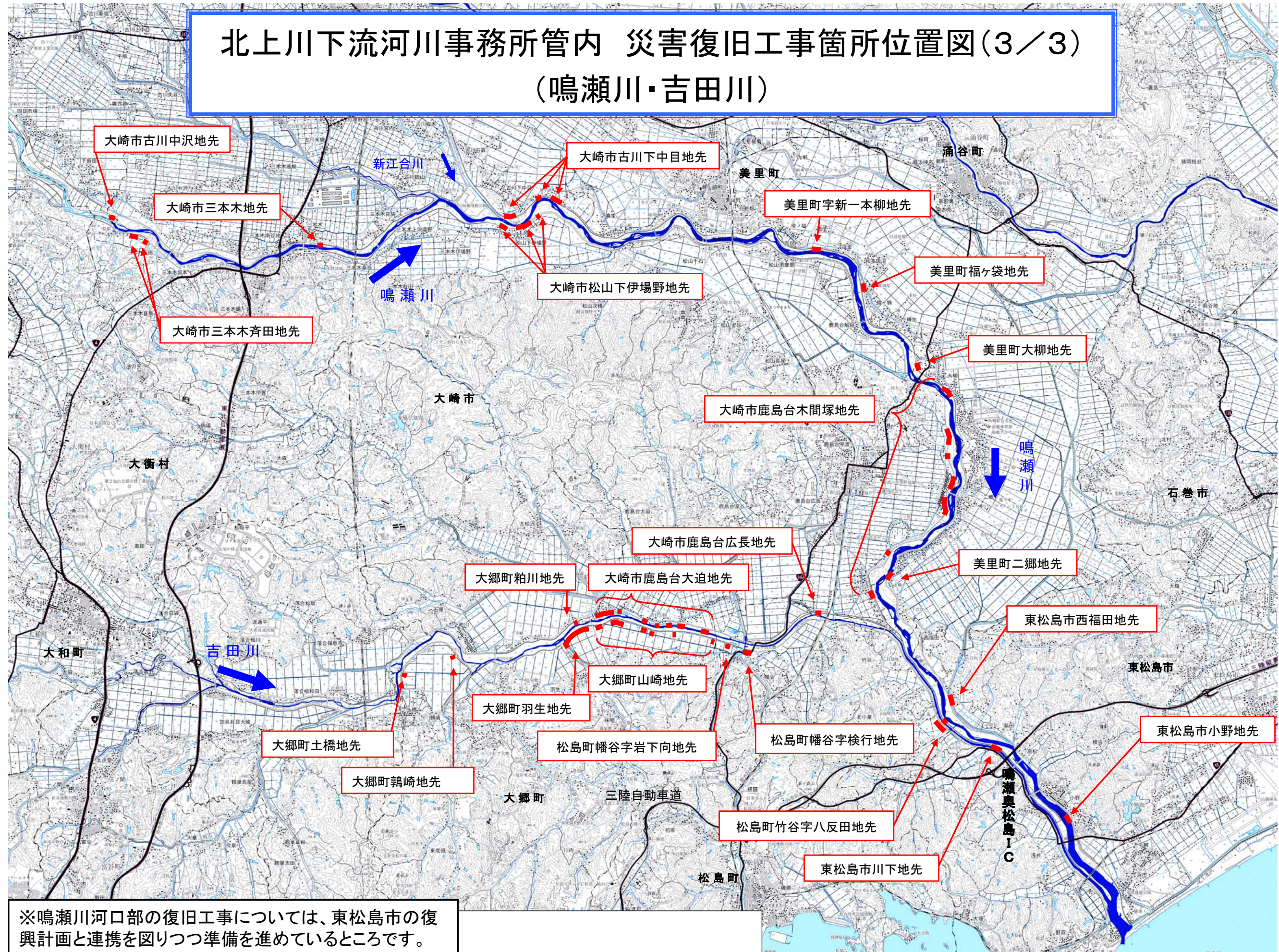


※北上川河口部、旧北上川河口部の復旧工事については、石巻市の復興計画と連携を図りつつ準備を進めているところです。

北上川下流河川事務所管内 災害復旧工事箇所位置図(2/3) (江合川・新江合川)



北上川下流河川事務所管内 災害復旧工事箇所位置図(3/3) (鳴瀬川・吉田川)



※鳴瀬川河口部の復旧工事については、東松島市の復興計画と連携を図りつつ準備を進めているところです。

堤防等復旧箇所一覧表

河川名	左右岸	地先名	復旧延長	備考	
北上川・旧北上川	左岸	登米市東和町米谷地先(他1箇所)	322m		
	左岸	登米市東和町米谷地先	1箇所	鬼橋排水樋管	
	右岸	石巻市成田地先	1箇所	北上大堰	
	右岸	石巻市三輪田地先	845m		
	右岸	石巻市福地地先	183m		
	左岸	石巻市中野地先	1,341m		
	右岸	涌谷町猪岡短台地先	103m		
	右岸	石巻市和渚地先(他2箇所)	184m		
	右岸	石巻市鹿又地先(他1箇所)	284m		
	左岸	石巻市東福田地先	60m		
	江合川・新江合川	右岸	大崎市古川小泉地先(他1箇所)	544m	
		左岸	大崎市古川渚尻地先(他2箇所)	1,339m	
		右岸	大崎市古川福沼地先	785m	
右岸		大崎市古川鶴ヶ坪地先	103m		
右岸		美里町関根地先	207m		
左岸		大崎市古川下谷地地先(他1箇所)	526m		
右岸		美里町北浦地先(他4箇所)	1,145m		
左岸		美里町平針地先(他5箇所)	2,064m		
右岸		美里町南小牛田地先(他4箇所)	370m		
左岸		大崎市北小牛田地先(他2箇所)	290m		
左岸		涌谷町上谷地地先(他1箇所)	1,327m		
右岸		涌谷町中島甲地先	55m		
右岸		涌谷町中島乙地先	681m		
右岸		涌谷町新中島乙地先	179m		
右岸		涌谷町市道川前地先	93m		
左岸		涌谷町猪岡短台地先(他1箇所)	331m		
右岸		大崎市古川楡木地先(他1箇所)	421m		
左岸		大崎市古川馬寄地先(他2箇所)	568m		
左岸		大崎市古川石森地先	424m		
左岸		大崎市三本木伊場野地先	168m		
左岸		大崎市古川下中目地先(他1箇所)	345m		

