

“事故ゼロプラン(事故危険区間重点解消作戦)”
福島市内(伏拝～飯坂町)の国道4号・13号の事故危険区間
10箇所について合同現地地点検を実施します。

福島県内の直轄国道においては、昨年12月、事故データや地域の声などに基づく事故危険区間を選定し、交通事故対策を優先的に進める「事故ゼロプラン」(事故危険区間重点解消作戦)を展開しているところです。
今般、福島市内の国道4号・13号の事故危険区間のうち、「追突事故」や「右折時事故」、「出会い頭事故」が多く発生している10箇所について、地元関係者の方々と合同現地地点検を行い、今後の事故対策に反映していくこととしますのでお知らせ致します。

【合同現地地点検概要】

1. 現地地点検日時 :

- ・福島北地区(本内～飯坂町 4箇所)
平成23年10月 3日(月) 13時30分～
- ・福島地区(伏拝～松山町 6箇所)
平成23年10月 6日(木) 13時20分～

※両地区とも悪天候等により延期となる場合があります。

2. 現地地点検箇所 : 別添図のとおり

3. 現地地点検参加者 :

- ・福島北地区(本内～飯坂町 4箇所)
福島北警察署、福島市、福島市立鎌田小学校、
福島北地区交通安全協会、福島河川国道事務所
- ・福島地区(伏拝～松山町 6箇所)
福島警察署、福島市、福島市立森合小学校・第三小学校、
福島地区交通安全協会、福島河川国道事務所

4. 現地地点検内容 : 事故発生状況確認と事故対策方法検討

《発表記者会 : 福島県政記者クラブ・福島市政記者クラブ》

【問い合わせ先】

国土交通省 福島河川国道事務所
道路管理課長 佐々木 章夫 TEL 024-546-4331(代)

福島警察署
交通第一課長 鴨 芳則 TEL 024-522-2121(代)

福島北警察署
交通課長 猪腰 昇 TEL 024-554-0110(代)

福島北地区 現地点検箇所 位置図



②福島市本内
(本内鎌田地区)
国道4号 275.420~276.700kp

①福島市本内
(松川橋北交差点)
国道4号 275.420kp

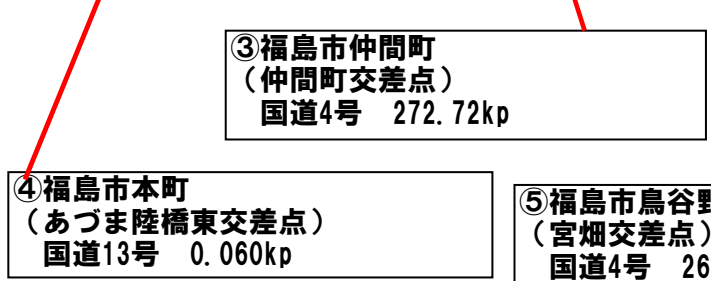
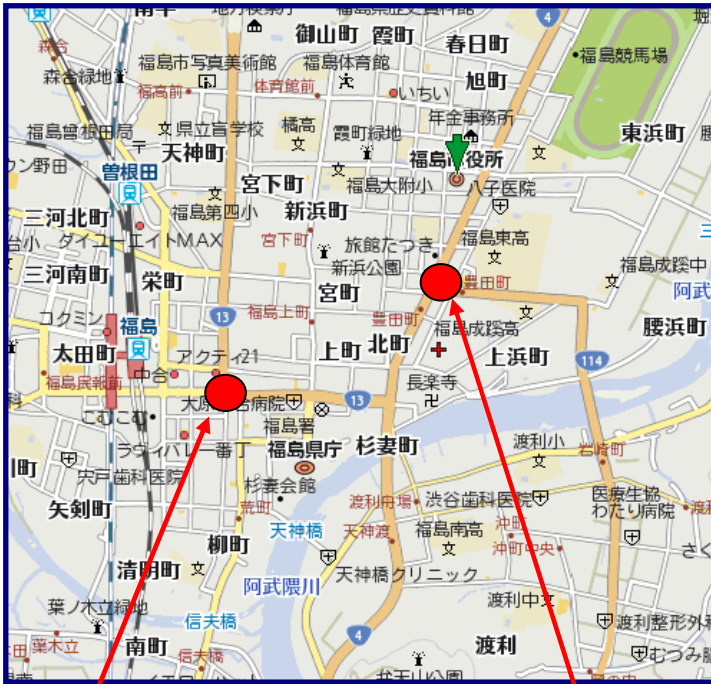
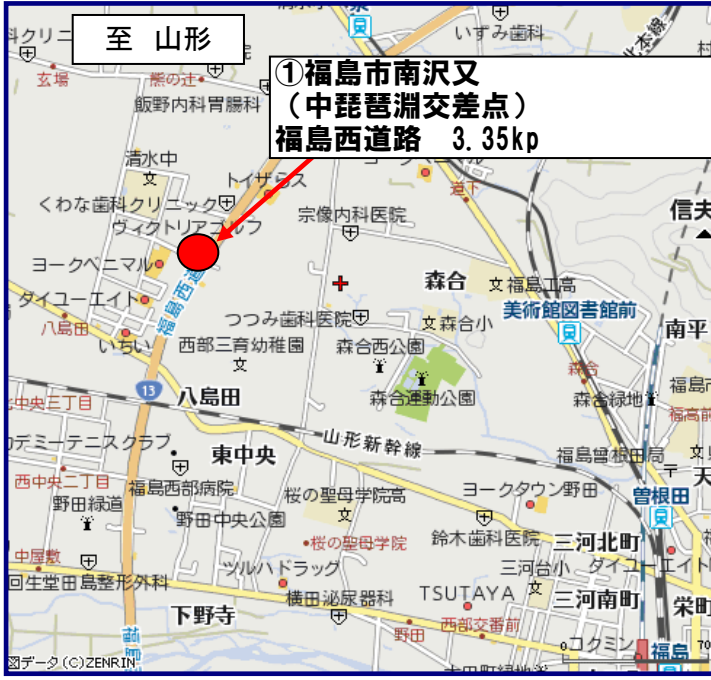


④福島市飯坂町
(福島北警察署入口交差点)
国道13号 5.140kp

③福島市南矢野目
(福島西道路入口交差点)
国道13号 4.270kp

- 平成23年10月3日(月)
- ①4号 福島市本内(松川橋北交差点) 13時30分~
 - ②4号 福島市本内(本内鎌田地区) 14時00分頃
 - ③13号 福島市南矢野目(福島西道路入口交差点) 14時40分頃
 - ④13号 福島市飯坂町(福島北警察署入口交差点) 15時20分頃

福島地区 現地点検箇所 位置図



平成23年10月6日(木)

①福島西道路 福島市南沢又 (中琵琶淵交差点)	13時20分～
②4号 福島市松山町 (信夫ヶ丘競技場入口)	14時00分頃
③4号 福島市仲間町 (仲間町交差点)	14時30分頃
④13号 福島市本町 (あづま陸橋東交差点)	15時10分頃
⑤4号 福島市鳥谷野 (宮畑交差点)	15時40分頃
⑥4号 福島市伏拝 (伏拝交差点)	16時20分頃