

## 洪水予報を行う河川に 雫石川、猿ヶ石川、人首川を追加延伸しました

### ～洪水予報の対象範囲を拡大～

国土交通省と気象庁は、洪水により国民経済上重大又は相当な損害が生じる恐れがある河川を洪水予報指定河川として定め、洪水の状況を自治体や地域住民に的確にお知らせし、地域の皆様の避難行動等の防災活動に役立てられるように、共同して洪水予報を行い、報道機関等を通じて発表しています。

この度、岩手河川国道事務所と盛岡地方気象台では、12月28日から新たに雫石川(盛岡市、滝沢村)、猿ヶ石川(花巻市、北上市、遠野市)、人首川(奥州市)を追加した北上川上流域の洪水予報の提供を開始します。

#### 【平成22年12月28日から洪水予報指定河川に追加する河川、予報区間】

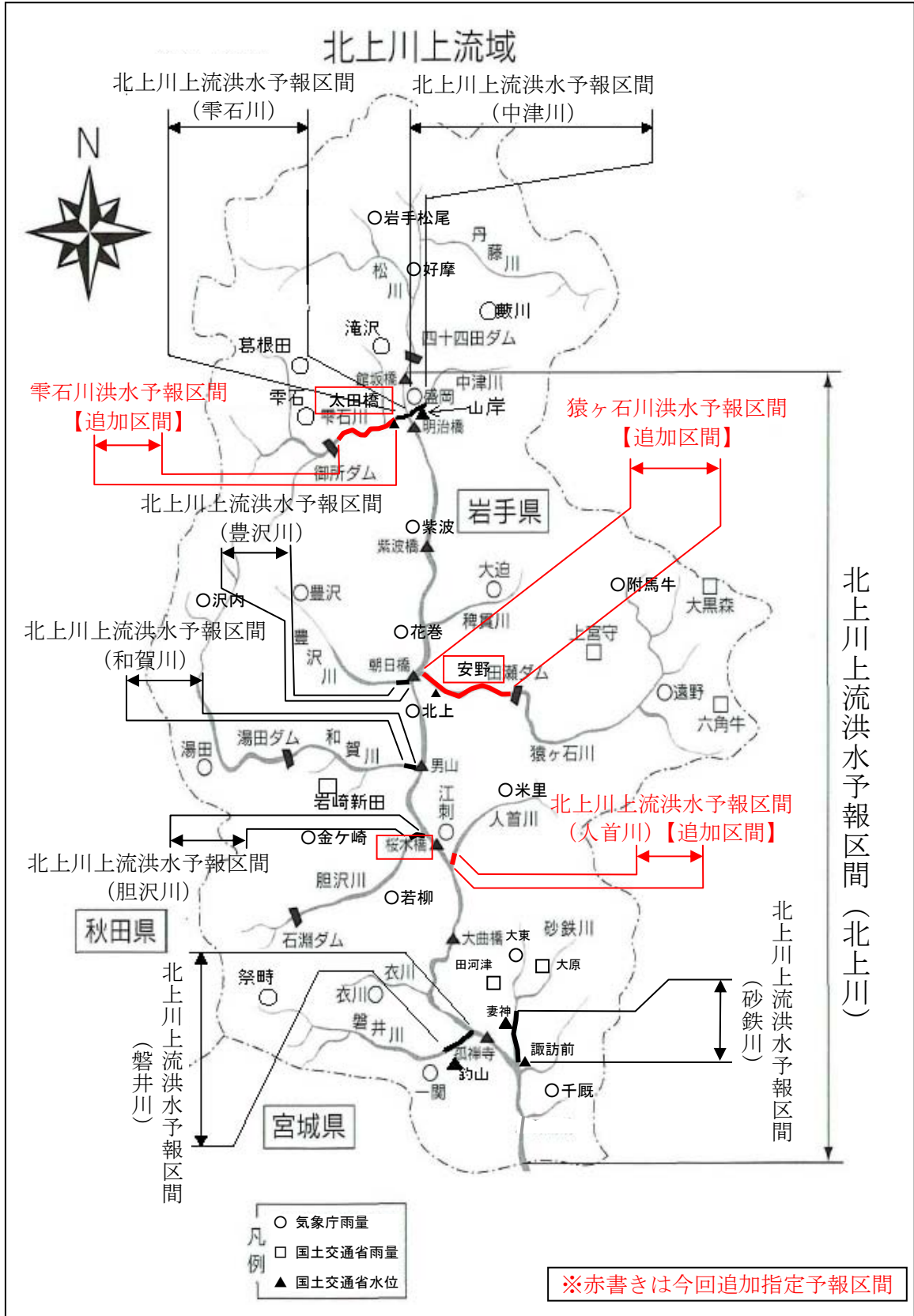
河川名	予報区間	基準観測所
雫石川	左岸 盛岡市繫字山根 200 番の 14 地先から 盛岡市城西町 51 番の 1 地先 太田橋下流端まで 右岸 盛岡市繫字北の浦 118 番の 3 地先から 盛岡市下太田字下川原 137 番の 1 地先 太田橋下流端まで	太田橋
猿ヶ石川	左岸 花巻市東和町田瀬 39 地割 1 番の 1 地先から北上川合流点まで 右岸 花巻市東和町田瀬砥森国有林 104 番の 11 地先から北上川合流点まで	安野
人首川	左岸 奥州市水沢区羽田町森 91 番の 4 地先から北上川合流点まで 右岸 奥州市江刺区愛宕字金谷 364 番地先から北上川合流点まで	桜木橋

#### <発表記者会：岩手県政記者クラブ>

問い合わせ先
岩手河川国道事務所 (Tel : 019-624-3166) 調査第一課長 鈴木 啓介 (内線351)
盛岡地方気象台 (Tel : 019-622-7868) 技術課長 坂野 哲哉

**(参考) 北上川上流域の洪水予報区間**

- 雫石川 洪水予報区間の追加指定区域 (北上川合流点 2.1 km ~ 11.1 km)  
基準水位観測所：太田橋水位観測所(雫石川)
- 猿ヶ石川 洪水予報区間の追加指定区域 (北上川合流点 ~ 26.0 km)  
基準水位観測所：安野水位観測所(猿ヶ石川)
- 人首川 洪水予報区間の追加指定区域 (北上川合流点 ~ 1.3 km)  
基準水位観測所：桜木橋水位観測所(北上川)



## ■雫石川、猿ヶ石川、人首川の概要

**雫石川流域の諸元**

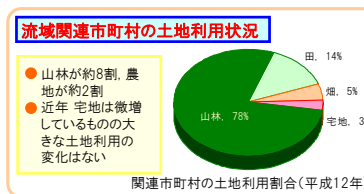
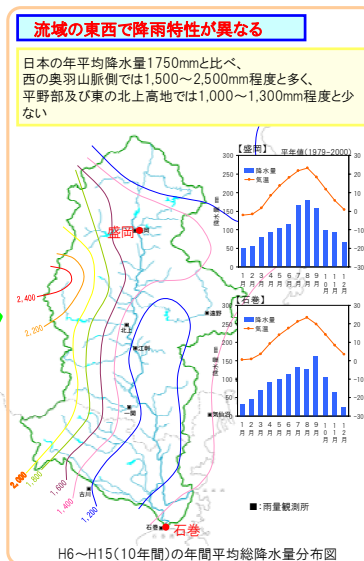
雫石川流域は、岩手県北部に位置し盛岡市内を通過し北上川本川に合流する右支川。  
 流域面積 : 750.0km<sup>2</sup>  
 幹川流路延長 : 82.5km  
 想定氾濫区域面積: 50.7km<sup>2</sup>  
 想定氾濫区域内人口: 約6.2万人  
 想定氾濫区域内資産額: 約6,577億円

**猿ヶ石川流域の諸元**

猿ヶ石川流域は、岩手県中部に位置し花巻市内を通過し北上川本川に合流する左支川。  
 流域面積 : 960.0km<sup>2</sup>  
 幹川流路延長 : 88.1km  
 想定氾濫区域面積: 37.0km<sup>2</sup>  
 想定氾濫区域内人口: 約1.0万人  
 想定氾濫区域内資産額: 約1,216億円

**人首川流域の諸元**

人首川流域は、岩手県中部に位置し奥州市内を通過し北上川本川に合流する左支川。  
 流域面積 : 200.6km<sup>2</sup>  
 流路延長 : 34.1km  
 想定氾濫区域面積: 27.0km<sup>2</sup>  
 想定氾濫区域内人口: 約0.2万人  
 想定氾濫区域内資産額約314億円



## ■雫石川、猿ヶ石川、人首川の洪水予報河川の指定

雫石川は北上川合流点から太田橋(2.1km)までを洪水予報河川としていましたが、それより上流の区間において堤防決壊によるはん濫が発生した場合、盛岡市街地などの人口集中地区に被害が生じるおそれがあります。

猿ヶ石川においては河川が急勾配であることから洪水の到達時間や継続時間が短いという特徴があり、堤防決壊によるはん濫が発生した場合には旧東和町市街地などの人口集中地区に被害が生じるおそれがあります。

また、人首川では本川である北上川の影響が大きいことから、北上川の水位が上昇することで人首川に逆流し、はん濫が発生した場合には人口集中地区や住宅地に被害が生じるおそれがあります。

このような状況を踏まえ、被害を軽減するためのソフト対策が重要であることから、雫石川、猿ヶ石川、人首川を洪水予報指定河川として追加延伸しました。

### 【北上川上流洪水予報指定河川の概要】

- 北上川（実施区間：144.1km、洪水予報基準点：館坂橋、明治橋、紫波橋、朝日橋、男山、桜木橋、大曲橋、狐禅寺、諏訪前）
- 雫石川（実施区間：2.1 km、洪水予報基準点：明治橋）
- 中津川（実施区間：4.3 km、洪水予報基準点：山岸）
- 磐井川（実施区間：6.9 km、洪水予報基準点：釣山）
- 砂鉄川（実施区間：6.7 km、洪水予報基準点：妻神）
- 豊沢川（実施区間：0.75km、洪水予報基準点：朝日橋）
- 和賀川（実施区間：1.3 km、洪水予報基準点：男山）
- 胆沢川（実施区間：1.6 km、洪水予報基準点：桜木橋）
- ◎人首川（実施区間：1.3 km、洪水予報基準点：桜木橋）

### 【雫石川洪水予報指定河川の概要】

- ◎雫石川（実施区間：9.0 km、洪水予報基準点：太田橋）

### 【猿ヶ石川洪水予報指定河川の概要】

- ◎猿ヶ石川（実施区間：26.0km、洪水予報基準点：安野）

◎は今回の追加延伸河川

～引き続き、住民への確実な情報伝達のため関係機関の協力をお願いします。～