

八戸・久慈自動車道「久慈北道路」(久慈市侍浜町～久慈市夏井町間)  
の設計・用地幅杭設置説明会を開催します。

三陸国道事務所では、「久慈北道路」の久慈市侍浜町～久慈市夏井町間の約7.4kmについて、設計・用地幅杭設置説明会を下記のとおり開催します。

- ・日時：①平成22年10月28日(木) 18:30～  
②平成22年10月29日(金) 18:30～
- ・場所：①高砂公民館(久慈市夏井町閉伊口1-29-5)  
②ふれあい交流センター(久慈市侍浜町向町8-3-2)

三陸国道事務所では、八戸・久慈自動車道「久慈北道路」の久慈市侍浜町～久慈市夏井町間の約7.4kmについて、路線測量及び地盤調査を行い、道路設計を進めて参りました。

今般、その設計内容について説明を行うとともに、用地幅杭設置、物件調査等を今後実施するための説明を行います。

【久慈北道路 位置図】



発表記者：久慈地区新聞関係各社

問い合わせ先

○国土交通省 東北地方整備局 三陸国道事務所 TEL0193-62-1711


副 所 長 伊 藤 啓 一 (内線204)

調 査 課 長 武 田 滋 生 (内線451)

# 道路ができるまで

## 1 道路の計画

交通量や混雑状況を調査し、地域に必要な道路について計画します。



## 2 計画の説明 (土地立入了解)

計画が決まると関係者に説明を行い協力を求めます。



## 3 路線測量・地盤調査

道路をつくるため必要な資料の収集・調査・図面の作成を行います。




## 4 道路の設計

測量図面や収集した資料をもとに利用しやすい道路や橋等の設計を行います。




## 5 設計の説明

関係する方に道路の設計について説明を行い、設計について了解をいただきます。



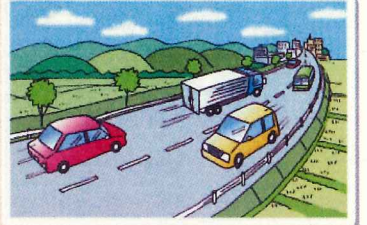
## 6 用地巾杭設置

設計に基づき道路建設に必要な用地の範囲を示す杭を打設します。




## 11 完成(供用)

計画から工事までいろいろな方の協力によって快適な道路ができあがります。



## 10 工事

設計に基づいて道路や橋をつくります。



## 9 工事の説明

工事の方法、期間、交通処理などの説明を行います。



## 8 用地価格の交渉(契約・支払い)

用地調査結果をもとに地権者と価格等について交渉を行い、契約合意を得た後、補償金の支払いを行います。



## 7 用地の調査

道路建設に必要な土地・建物の調査を行い、用地境界確認のため、立合をお願いします。



現段階はここです

※今回は既に境界立合を実施しているので、用地幅杭設置後に物件調査を行います。