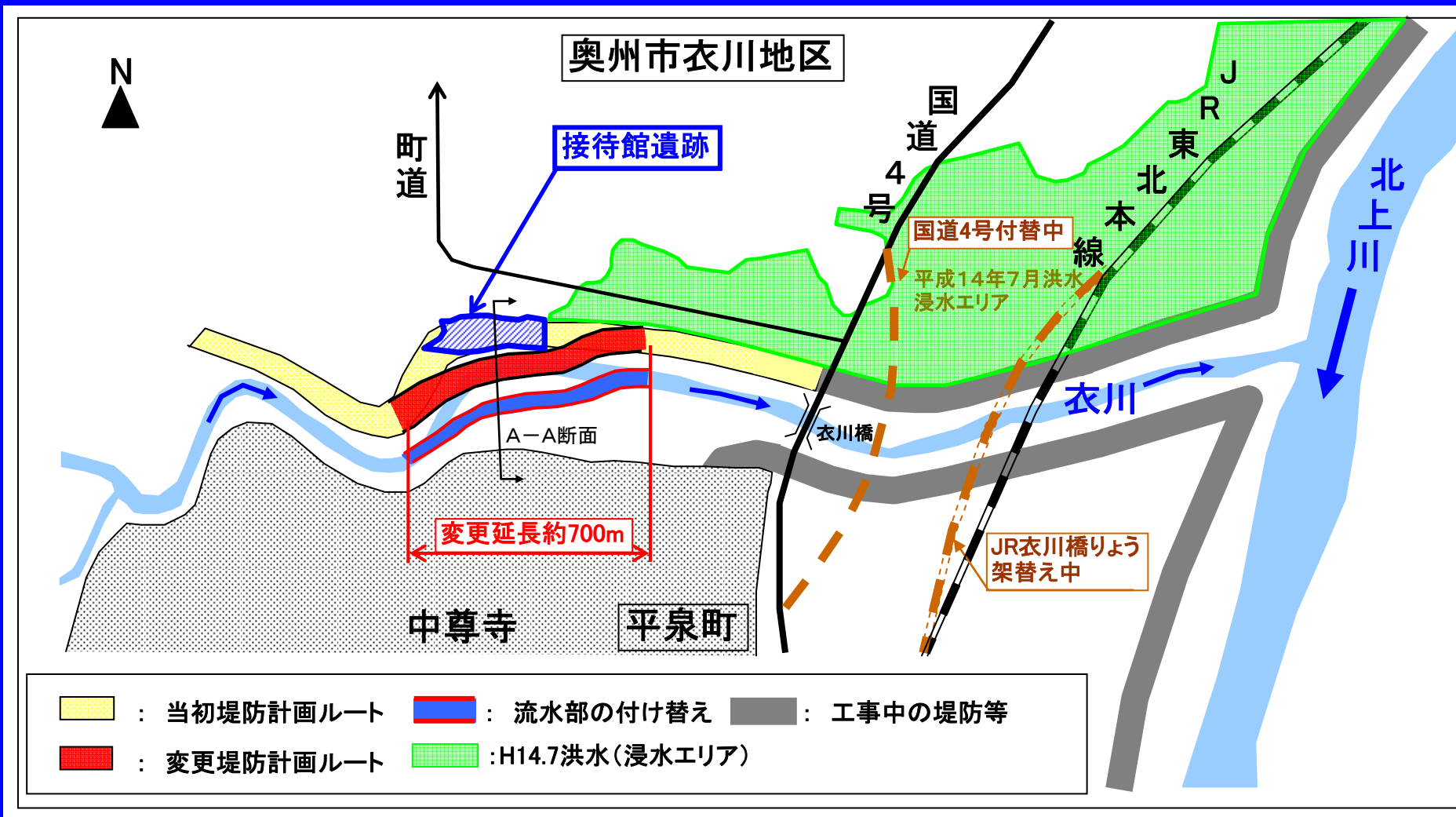


接待館遺跡保存のため堤防ルートを変更

現在の堤防ルートを、接待館遺跡を完全に迂回するよう南側へルート変更する。



接待館遺跡保存のため堤防ルートを変更

衣川堤防ルート変更の横断面イメージ

A-A断面

左岸側

衣川堤防

衣川地区

南側へ約60m移動

当初計画堤防

変更計画堤防

衣川

中尊寺

右岸側

変更

▽ 計画高水位

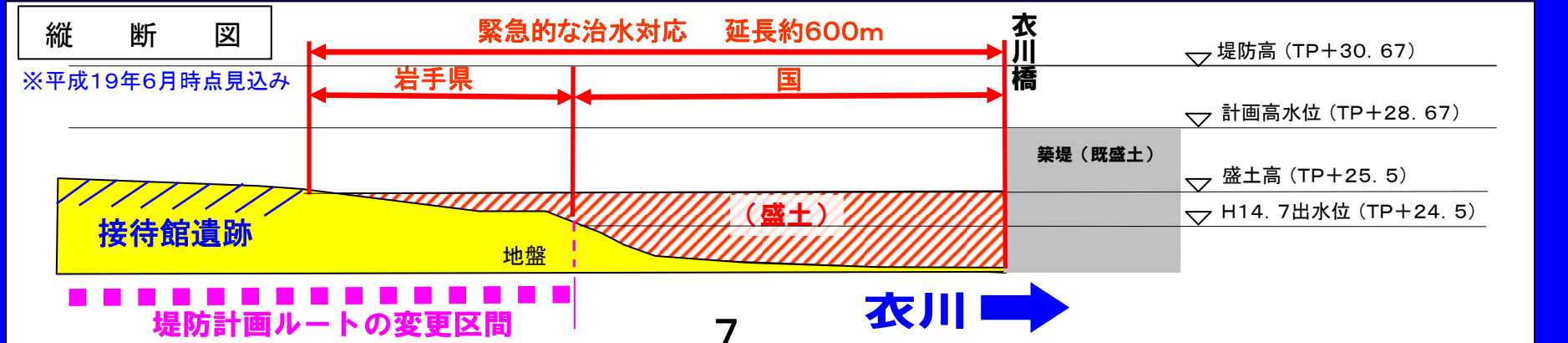
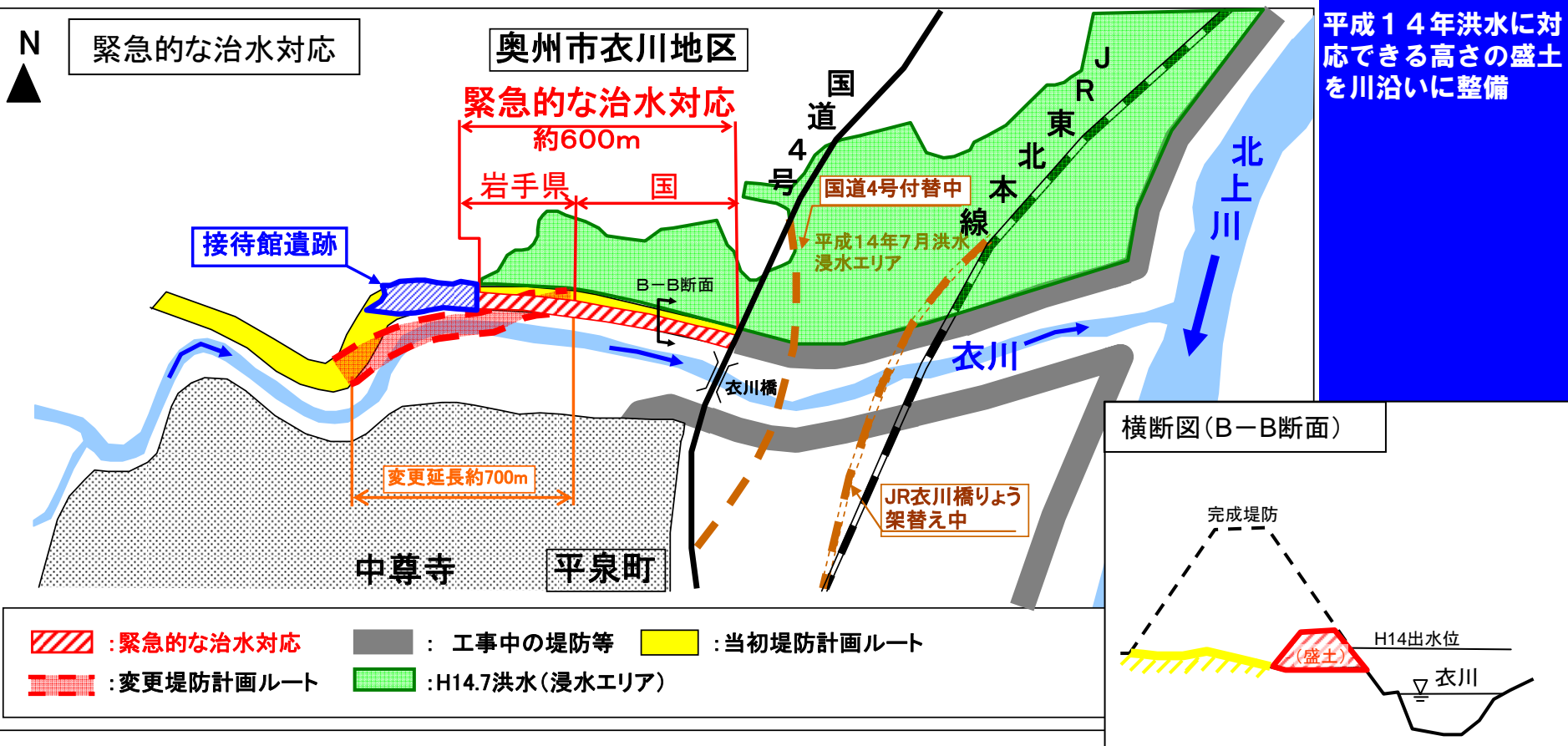
接待館遺跡

水路を付け替える

現在の流水部

付け替え後の流水部

接待館遺跡保存に係る緊急的な治水対応について



平成14年7月洪水

緊急的な治水対応
約600m

奥州市衣川地区

被害

床上浸水18戸, 床下浸水5戸
浸水面積16ha
国道4号通行止め

接待館遺跡

中尊寺

平泉町

国道4号

衣川

JR東北本線

施工中

施工中

北
上
川