

令和7年 6月 5日
岩木川水系洪水予報・水防連絡会
馬淵川水系洪水予報・水防連絡会
(事務局) 青森河川国道事務所

岩木川と馬淵川の重要水防箇所を巡視します

～ 本格的な出水期を前に関係機関による現場巡視 ～

岩木川及び馬淵川水系洪水予報・水防連絡会では、岩木川及び馬淵川の国管理区間における、「重要水防箇所」の合同巡視を行います。本格的な出水期を前に、行政機関と水防団等が、出水の際に特に注意を要する箇所を巡視し、情報共有と水防活動内容の確認を行うものです。

【岩木川及び馬淵川水系洪水予報・水防連絡会の概要】

岩木川及び馬淵川水系における洪水被害の防止・軽減のため、洪水予報、水防に関する連絡調整等の円滑化を図ることを目的として、流域内の市町村・青森県・青森地方气象台・国土交通省ほか各関係機関により構成されています。

【合同巡視概要】

1. 岩木川下流 6月11日(水) 9:30～ (別紙1参照)
集合場所：国土交通省五所川原出張所
(五所川原市字岩木町10)
2. 岩木川上流 6月18日(水) 10:00～ (別紙2参照)
集合場所：弘前地区河川防災ステーション
(弘前市和田町)
3. 馬淵川 6月25日(水) 13:30～ (別紙3参照)
集合場所：馬淵川河川防災ステーション
(八戸市尻内町)

○合同巡視は、各参加機関は分散して多数の車で移動するため、報道関係者様の駐車スペースが確保出来ない場合があります。

○当日の気象状況によっては巡視を延期する場合があります。

《発表記者會：青森県政記者会、建設関係専門紙、津軽新報社》

〈問い合わせ先〉

国土交通省 東北地方整備局 青森河川国道事務所

電話 017-734-4521(代表)

技術副所長(河川) 武田 桂輔 (内線204)

河川管理課長 福士 高義 (内線331)

令和7年6月11日(水)五所川原出張所管内 合同巡視行程

		距離標(説明場所)	時刻	備考
集合	五所川原出張所		9:30	・集合場所 ・概要説明
①	五所川原市 五所川原上流地区	岩木川右岸28.2k付近 (五所川原大橋上流)	9:45	
②	鶴田町 鶴田左右岸地区	岩木川右岸36.8k付近 (保安橋上流)	10:20	
③	つがる市 柏地区	岩木川左岸28.0k付近 (五所川原大橋下流)	10:55	
④	つがる市 木造地区	岩木川右岸21.6k (三好橋下流高水敷)	11:20	
⑤	つがる市 車力地区	岩木川左岸9.6k	11:50	
⑥	中泊町 武田地区	岩木川右岸11.0k (芦野堰)	13:30	
⑦	五所川原市 金木地区	岩木川右岸14.2k (旧十川合流点)	14:00	
⑧	五所川原市 五所川原下流地区	岩木川右岸23.6k (五所川原防災ステーション)	14:40	
⑨	五所川原市 五所川原田川・新宮地区	岩木川右岸26.8k付近 (北斗グラウンド)	15:10	
解散	五所川原出張所		15:30	・解散場所

令和7年6月18日(水)藤崎出張所管内 合同巡視行程

		距離標(説明場所)	時刻	備考
集合	弘前地区河川防災ステーション		10:00	・集合場所 ・概要説明
①-1	弘前市 三世寺地区	岩木川左岸46.2k付近 (新鳴瀬橋)	10:25	
①-2	弘前市 青女子地区	岩木川左岸44.6k付近 (青女子排水樋管)	10:45	
②	板柳町 板柳地区 弘前市 種市地区	岩木川右岸42.0k (川面排水樋門)	11:15	
③	板柳町 板柳地区	岩木川右岸43.6k	11:35	
④	藤崎町 平川左岸・右岸上流地区	平川右岸2.6k付近 (白鳥ふれあい広場)	13:30	
⑤	田舎館村 浅瀬石川左岸、右岸地区	浅瀬石川左岸2.0k付近 (田舎館小学校裏)	14:30	
解散	弘前地区河川防災ステーション		15:00	・解散場所

令和7年6月25日(水)八戸出張所管内 合同巡視行程

		距離標(説明場所)	時刻	備考
集合 ①	馬淵川河川防災ステーション	左岸7.8k+100付近	13:30	・集合場所 ・概要説明 ■馬淵川防災拠点
②	尻内地区堤防 (浅水排水樋門付近)	左岸7.2k	13:45	
③	一日市地区	左岸9.0k付近	14:05	
④	一日市地区 (櫛引橋左岸下流付近)	左岸9.6k付近	14:20	
⑤	田面木地区堤防 (尻内橋右岸下流)	右岸6.8k	14:45	
⑥	根城地区堤防 (根城大橋右岸上流付近)	右岸5.6k	15:05	
解散	馬淵川河川防災ステーション		15:30	・解散場所



青森河川国道ニュース

お問合せ先：国土交通省 青森河川国道事務所 〒030-0822 青森市中央三丁目20-38
地域づくり相談室 TEL017-734-4529 FAX017-722-2577



本格的な台風シーズン前に



“重要水防箇所”を合同巡視

【岩木川下流(6月17日66名参加)】

洪水被害の防止・軽減することを目的とした岩木川水系・馬淵川水系の洪水予報・水防連絡会では、洪水の際に特に注意を要する重要水防箇所について、本格的な台風シーズンを前に、関係機関職員と地元の水防(消防)団、防災エキスパートと合同で巡視を行いました。関係機関の皆様、暑い中大変ありがとうございました。



【岩木川上流部(6月19日83名参加)】









【馬淵川(6月26日34名参加)】

合同巡視は、越水や漏水等の発生が想定される箇所をあらかじめ情報共有することで、効率的な堤防の点検、危険の早期発見につなげ、迅速な水防活動を行うことができるよう行っています。今後とも、継続して洪水被害の防止・軽減となる活動を実施していくよう努めてまいります。

岩木川水系重要水防箇所(五所川原出張所管内)合同巡視経路図(1-2)

参考資料 1

— 凡例 —

-  : 説明箇所
-  : 危険箇所
-  : 午前の一部ルート
-  : 午後の一部ルート
-   : 進行方向

