



令和7年5月15日
国土交通省
山形河川国道事務所

水害の未然防止と被害軽減に向けて！！ ～洪水に対してリスクが高い区間を現地で確認～

最上川上流洪水予報・水防連絡会（会長：山形河川国道事務所長 岡本直剛）は、洪水時に迅速かつ的確な水防活動の実施を図り災害を未然に防ぐことを目的に、本格的な出水期を前に、県・市町や水防団などの関係機関と合同で最上川上流・須川等の重要水防箇所※1を巡視します。

白鷹町長に参加いただき実施する5月19日（月）の白鷹町・長井市を皮切りに、最上川上流管内の沿川16市町の重要水防箇所を実施します。

○置賜地区 : 5月19日（月） , 5月26日（月）
○村山地区 : 5月27日（火） , 5月28日（水）

※1：重要水防箇所とは、洪水時に堤防等の監視、巡視、水防活動を行うにあたり、特に注意を要する箇所や範囲のことです。

令和7年度 重要水防箇所合同巡視

1. 巡視日時及び集合場所(第1日目) ※全体については別添1 参照

○置賜地区【白鷹町】

日 時:5月19日(月)9:30～12:00

集合場所:菖蒲水位観測所(白鷹町荒砥地内)※黒滝橋右岸上流

※9:30～10:10で全体説明

○重要水防概要説明

2. 参加機関

山形県、各市町、各消防署、各警察署、水防団等

3. その他

- ・撮影は随時可能です。
- ・当日の天候や河川の状況で行程が変更となる場合があります。
- ・取材は随時受け付けますが、前日までご連絡をお願いいたします。

〈発表記者会〉山形県政記者クラブ、米沢記者クラブ

問い合わせ先

	東北地方整備局 山形河川国道事務所	
	山形市成沢西4丁目3番55号	
	電話 023-688-8942 (河川管理課直通)	
副所長(河川)	やまかげ 山影	しゅうじ 修司 (内線 204)
河川管理課長	にしぎき 西崎	しょういち 正一 (内線 331)

令和7年度 重要水防箇所合同巡視の実施予定

1. 巡視日時及び集合場所

○村山地区（1日目）

【中山町、寒河江市、天童市】

日 時：5月27日（火）9：30～12：00

集合場所：最上川東村山地区河川防災ステーション

（中山町長崎地内）※長崎大橋右岸下流

【山形市、山辺町】

日 時：5月27日（火）13：30～15：50

集合場所：志戸田災害対策車庫（須川：山形市志戸田地内）

※三河橋左岸下流

○村山地区（2日目）

【朝日町、大江町】

日 時：5月28日（水）9：30～11：10

集合場所：最上橋下流左岸（大江町左沢地内）

【村山市、東根市、河北町】

日 時：5月28日（水）13：30～15：30

集合場所：大旦川排水機場（村山市河島地内）※基点橋右岸上流

○置賜地区（1日目）

【白鷹町】

日 時：5月19日（月）9：30～11：40

集合場所：菖蒲水位観測所（白鷹町荒砥地内）※黒滝橋右岸上流

【長井市】

日 時：5月19日（月）13：30～15：30

集合場所：道の駅 川のみなと長井 駐車場（長井市小出地内）

○置賜地区（2日目）

【米沢市、高畠町】

日 時：5月26日（月）9：30～11：50

集合場所：窪田緊急資材倉庫（米沢市窪田町地内）※置賜橋左岸上流

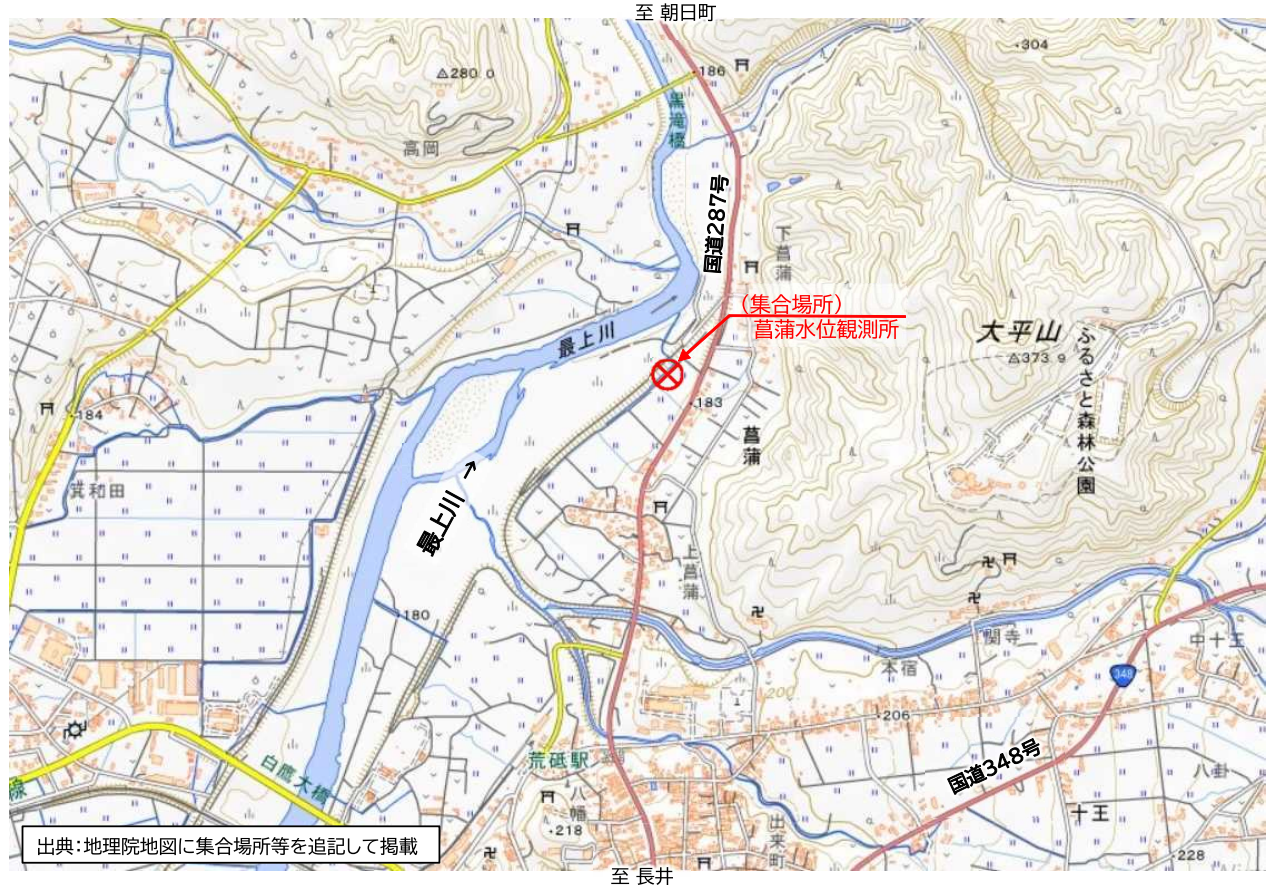
【川西町、南陽市】

日 時：5月26日（月）13：30～16：00

集合場所：南陽災害対策車S T（淞郷堰管理所隣）（南陽市宮崎地内）

<置賜地区 1日目AM> 5月19日(月) 9:30~11:40

集合場所：菖蒲水位観測所(白鷹町菖蒲地内) ※黒滝橋右岸上流



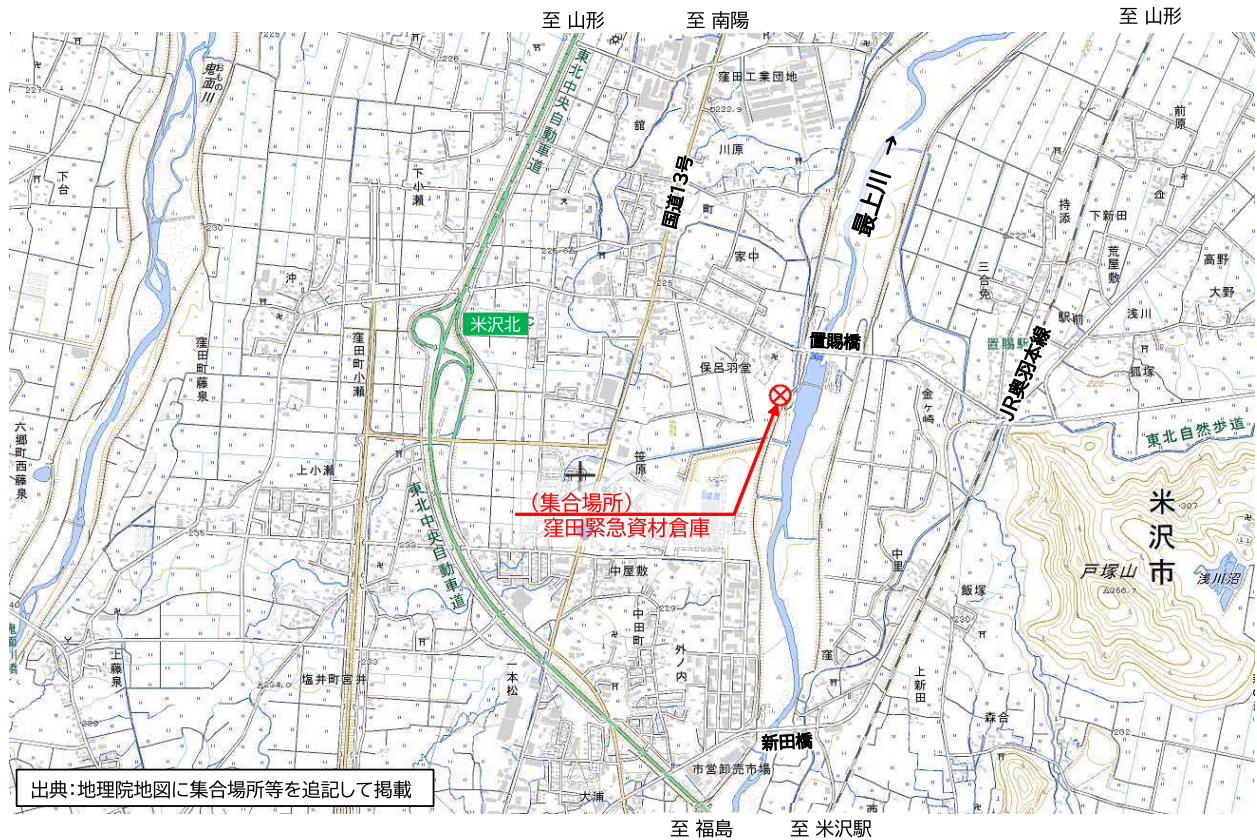
<置賜地区 1日目PM> 5月19日(月) 13:30~15:30

集合場所：道の駅 川のみなと長井 駐車場(長井市小出地内)



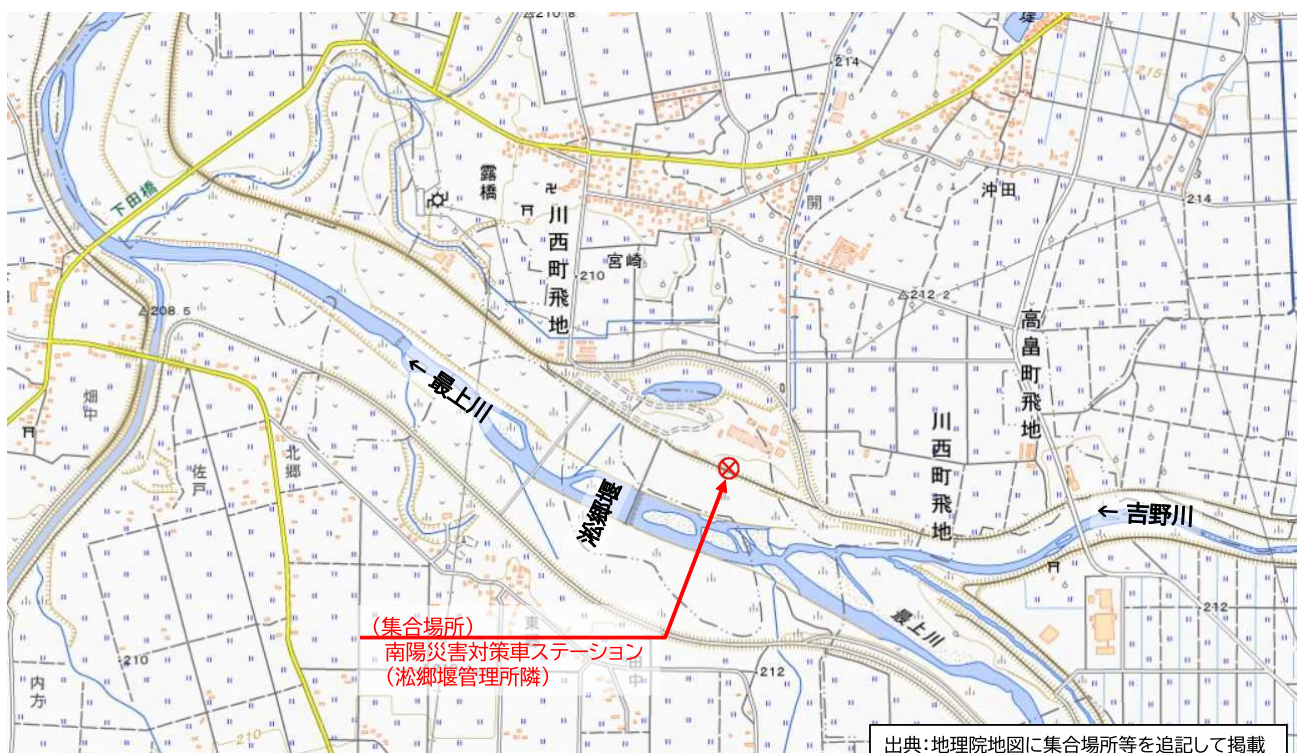
<置賜地区 2日目AM> 5月26日(月) 9:30~11:50

集合場所：窪田緊急資材倉庫(米沢市窪田町地内)※置賜橋左岸上流



<置賜地区 2日目PM> 5月26日(月) 13:30~16:00

集合場所：南陽地区災害対策車ステーション(淞郷堰管理所隣)(南陽市宮崎地内)

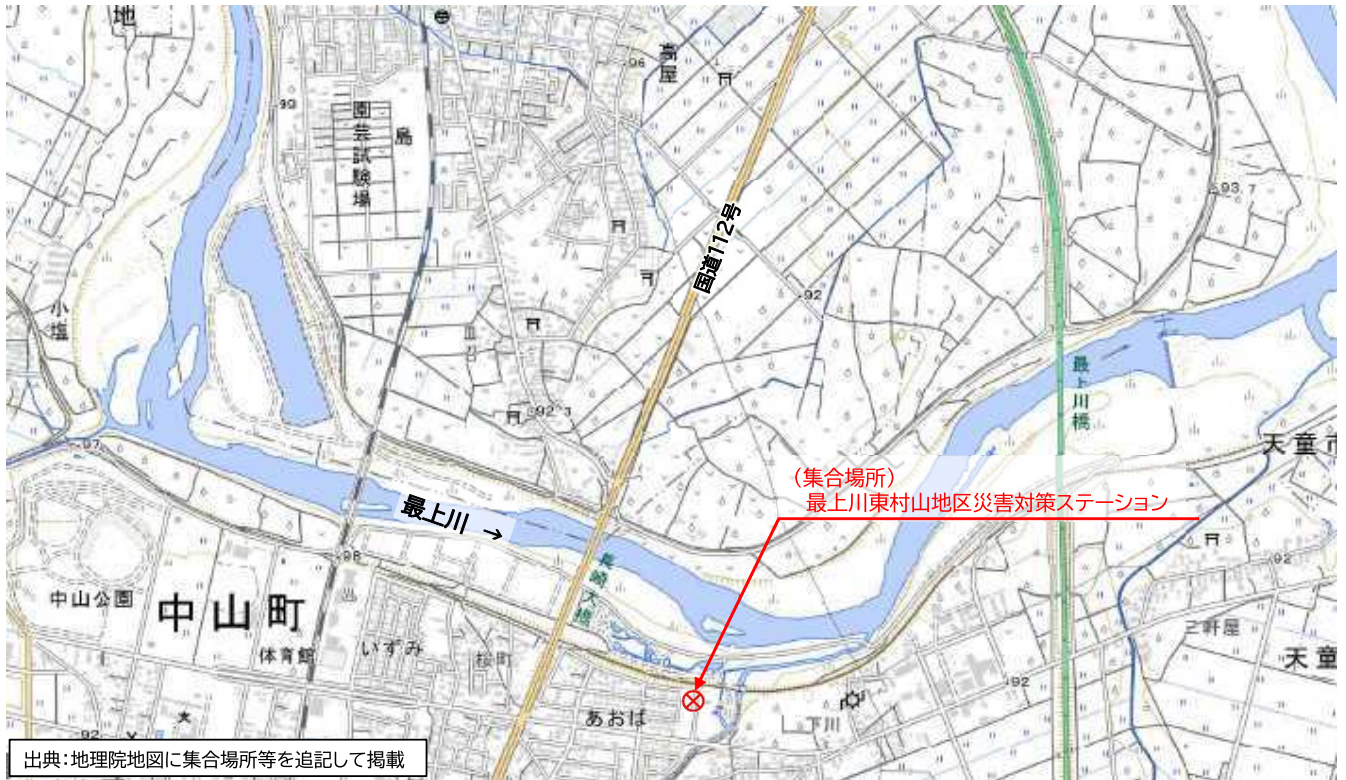


<村山地区 1日目AM> 5月27日(火) 9:30~12:00

集合場所：最上川東村山地区災害対策ステーション

(中山町長崎地内)※長崎大橋右岸下流

至 寒河江



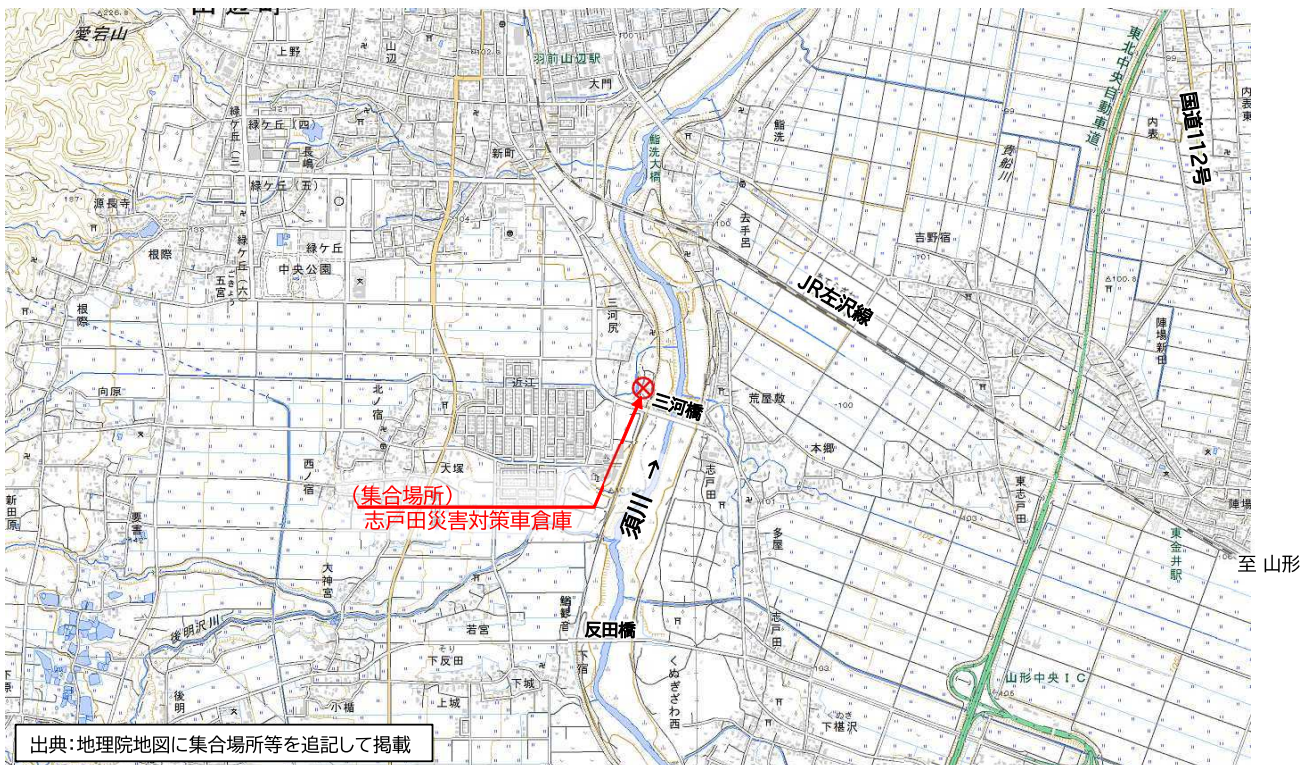
至 山形

<村山地区 1日目PM> 5月27日(火) 13:30~15:50

集合場所：志戸田災害対策車庫(須川:山形市志戸田地内)※三河橋左岸下流

至 寒河江

至 天童



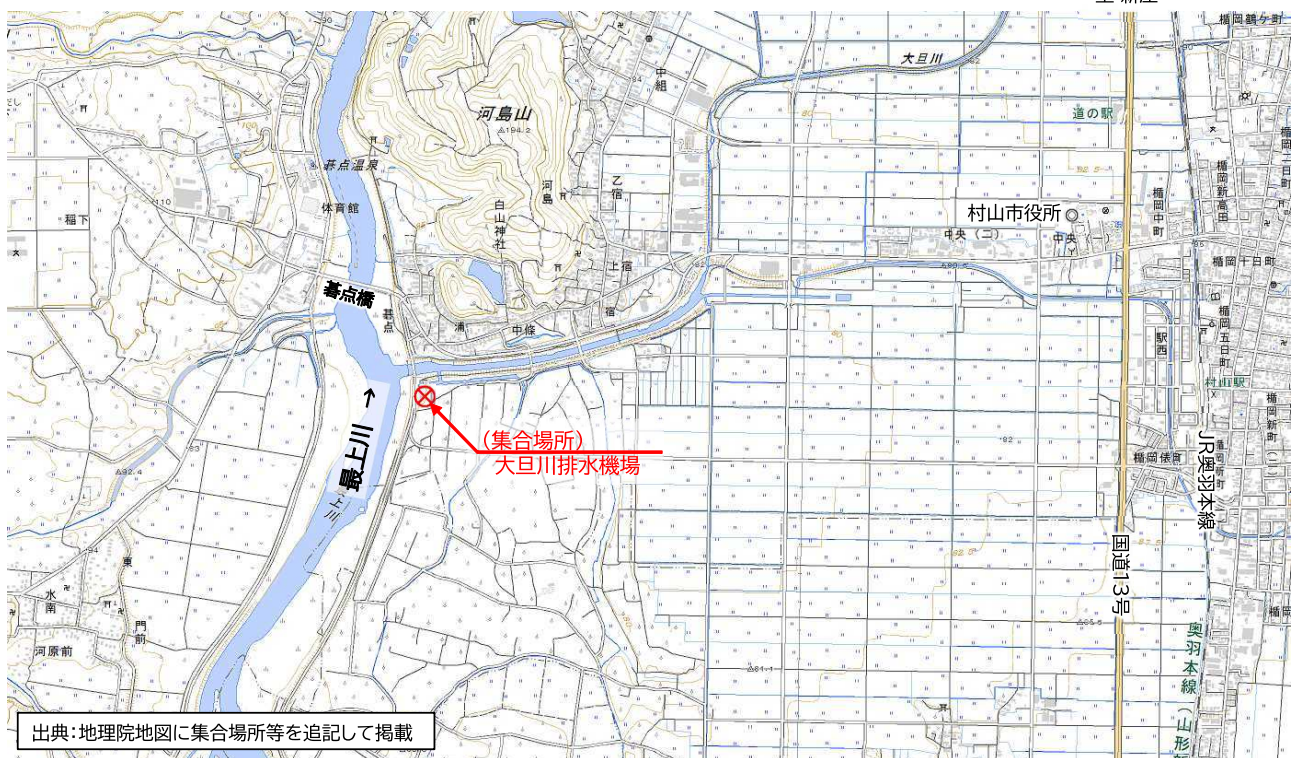
至 山形

<村山地区 2日目AM> 5月28日(水) 9:30~11:10
 集合場所：最上橋下流左岸(大江町左沢地内)



至 中山

<村山地区 2日目PM> 5月28日(水) 13:30~15:30
 集合場所：大旦川排水機場 (村山市河島地内) ※基点橋右岸上流



至 山形